

# Příloha č.: 1 k materiálu č.: 75

Počet stran přílohy: 4

## Výpis z katastru nemovitostí, geometrický plán, fotodokumentace

### VÝPIS Z KATASTRU NEMOVITOSTÍ

prokazující stav evidovaný k datu 06.08.2013 11:55:02

Vyhotoveno bezúplatně dálkovým přístupem pro účel: Správa majetku, č.j.: 7 pro Moravskoslezský kraj

Okres: CZ0803 Karviná

Obec: 555088 Havířov

Kat.území: 637556 Havířov-město

List vlastnictví: 836

V kat. území jsou pozemky vedeny v jedné číselné řadě

A Vlastník, jiný oprávněný	Identifikátor	Podíl
<i>Vlastnické právo</i>		
Moravskoslezský kraj, 28. října 2771/117, Moravská Ostrava, 70218 Ostrava	70890692	
<i>Hospodaření se svěřeným majetkem kraje</i>		
Nemocnice s poliklinikou Havířov, příspěvková organizace, Dělnická 1132/24, Město, 73601 Havířov	00844896	

### ČÁSTEČNÝ VÝPIS

B Nemovitosti	Parcela	Výměra[m2]	Druh pozemku	Způsob využití	Způsob ochrany
<i>Pozemky</i>					
	2230/4	2626	ostatní plocha	jiná plocha	
	2230/50	660	ostatní plocha	jiná plocha	
<hr/>					
B1 Jiná práva - Bez zápisu					
<hr/>					
C Omezení vlastnického práva - Bez zápisu					
<hr/>					
D Jiné zápisy - Bez zápisu					
<hr/>					
E Nabývací tituly a jiné podklady zápisu					

### Listina

- o Protokol o předání a převzetí majetku státu (zák.č.290/2002 Sb.) ze dne 05.12.2002.  
Z-1790/2003-833  
Pro: Moravskoslezský kraj, 28. října 2771/117, Moravská Ostrava, 70218 Ostrava, RČ/IČO: 70890692
- o Zřizovací listina rozpočtové či příspěvkové organizace D13/ZL/332/2003 Dodatek č. 13 ze dne 14.10.2009.  
Z-17904/2009-833  
Pro: Nemocnice s poliklinikou Havířov, příspěvková organizace, Dělnická 1132/24, Město, 73601 Havířov, RČ/IČO: 00844896
- o Zřizovací listina rozpočtové či příspěvkové organizace ZL/332/2003 ze dne 27.03.2003.  
Z-17904/2009-833  
Pro: Nemocnice s poliklinikou Havířov, příspěvková organizace, Dělnická 1132/24, Město, 73601 Havířov, RČ/IČO: 00844896

F Vztah bonitovaných půdně ekologických jednotek (BPEJ) k parcelám - Bez zápisu

Nemovitosti jsou v územním obvodu, ve kterém vykonává státní správu katastru nemovitostí ČR: Katastrální úřad pro Moravskoslezský kraj, Katastrální pracoviště Ostrava, kód: 807.

Vyhotovil:



Vyhotoveno: 06.08.2013 12:01:42

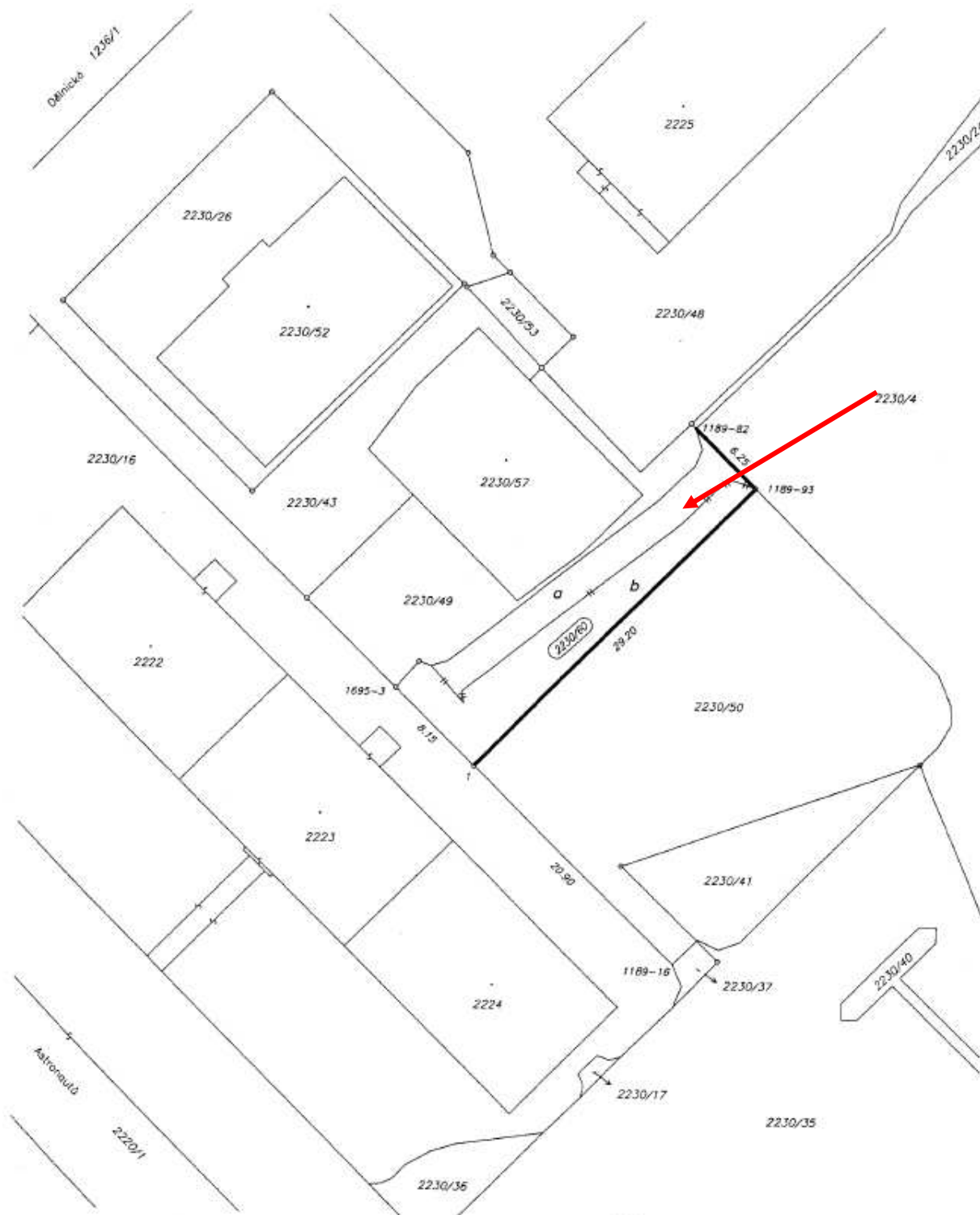
Český úřad zeměměřický a katastrální - SCD

## VÝKAZ DOSAVADNÍHO A NOVÉHO STAVU ÚDAJŮ KATASTRU NEMOVITOSTÍ

Dosavadní stav			Nový stav											
náčerní zemku č. listem	Výměra parcely		Druh pozemku	Označení pozemku parc. číselm	Výměra parcely		Druh pozemku	Typ stavby	Způsob určení výměry	Porovnání se stavem evidence právních vztahů				
	ha	m <sup>2</sup>	Způsob využití		no	m <sup>2</sup>	Způsob využití	Způsob využití		zář. určení	08 přechází z pozemku označeného v katastru nemovitostí	09 přechází z poz. evidenci	číslo listu vlastnictví	Výměra dluhu
		ha	m <sup>2</sup>		no	m <sup>2</sup>				ha	m <sup>2</sup>			
2230/4	26	26	ostatní jnd plocha	2230/4	25	60	ostatní jnd plocha		0					
230/50	6	60	ostatní jnd plocha	2230/50	5	58	ostatní jnd plocha		0					
				2230/60	1	68	ostatní jnd plocha		0	2230/4	836	66	a	
										2230/50	836	1 02	b	
												1 68		
	32	86			32	86								

: nebo sdělovat pozemky lze jen na základě územního rozhodnutí, pokud podmínky pro ně nejsou stanoveny jiným rozhodnutím nebo opatřením.

<h3>GEOMETRICKÝ PLÁN</h3> <p>pro rozdělení pozemku</p> <p>ověřil: Vladislav Štáhl U Stramovky 336/32, 736 01 Havířov 1 IČ: 42023068 tel. 603 468 645</p> <p>o plánu: 1931-31/2013</p> <p>ek: Karviná</p> <p>rc: Havířov</p> <p>zastřídní území: Havířov-město</p> <p>svůj list: DKM</p> <p>způsob určení výměry je určen podle § 77 odst. 2 vyhlášky 5/2007 Sb. v platném znění</p> <p>všechny vlastnickým pozemkům byla poskytnuta možnost seznámit se s říční a průběhem navrhovaných nových hranic, které byly označeny kypsaným způsobem.</p> <p style="text-align: right;">hřeby</p>	<p>Náležitosti a přesnosti odpovídá právním předpisům.</p> <div style="text-align: center;">  </div> <p style="text-align: center;">Geometrický plán ověřil úředně správný zeměměřický inženýr: <b>Ing. Kazimierz Gaura</b></p> <p>Dne: 08.04.2013 Datum: 84 / 2013</p> <p>Úředně správný zeměměřický inženýr odpovídá za odbornou úroveň geometrického plánu, za dosažení předepsané přesnosti a za správnost a úplnost náležitostí podle právních předpisů.</p>	<p>Katastrální úřad, katastrální pracoviště souhlasí s označováním parcel.</p> <div style="text-align: center;">  </div> <p style="text-align: center;">Souhlas katastrálního úřadu, katastrálního pracoviště pobírá: <b>Ing. Vojtěch Hořínek</b></p> <p>Dne: 09.04.2013 Datum: 584 / 2013</p> <p>Jeden výtisk geometrického plánu a předepsané přílohy jsou uloženy u katastrálního úřadu, katastrálního pracoviště.</p>
---	--	--



Seznam souřadnic (S-JTSK)

Č. bodu	Souřadnice pro zápis do KN		kód kv.	Poznámka
	Y	X		
1189-16	460043.95	1108211.97	6	obruba
1189-82	460043.25	1108172.12	6	trubka
1189-93	460038.76	1108176.48	6	hřeb
1695-3	460064.82	1108191.88	6	hřeb
1	460058.95	1108197.53	6	hřeb



