

**Příloha č.: 4 k materiálu č.: 72**

Počet stran přílohy: 6

**Výpisy z katastru nemovitostí, zákresy v kopii katastrální mapy a ortofotomapa, vše k.ú. Dubina u Ostravy a Nová Bělá – budoucí darovací smlouva****VÝPIS Z KATASTRU NEMOVITOSTÍ**

prokazující stav evidovaný k datu 13.08.2013 12:35:03

Vyhотовeno bezúplatně dálkovým přístupem pro účel: Správa majetku, č.j.: IM/2013/Jon pro Moravskoslezský kraj

Okres: CZ0806 Ostrava-město

Obec: 554821 Ostrava

Kat.území: 798894 Dubina u Ostravy

List vlastnictví: 109

V kat. území jsou pozemky vedeny v jedné číselné řadě

A Vlastník, jiný oprávněný	Identifikátor	Podíl
<i>Vlastnické právo</i>		
Statutární město Ostrava, Prokešovo náměstí 1803/8, Moravská Ostrava, 72930 Ostrava	00845451	
<i>Svěřená správa nemovitostí ve vlastnictví obce</i>		
Městský obvod Ostrava-Jih, Horní 791/3, Hrabůvka, 70030 Ostrava	00845451-004	

**ČÁSTEČNÝ VÝPIS****B Nemovitosti**

Pozemky		Způsob využití	Způsob ochrany
Parcela	Výměra [m2]	Druh pozemku	
71/103	12055	ostatní plocha	sportoviště a rekreační plocha
71/123	1795	ostatní plocha	jiná plocha

**B1 Jiná práva - Bez zápisu****C Omezení vlastnického práva**

Typ vztahu	Povinnost k
Oprávnění pro	
o Věcné břemeno (podle listiny)	
- právo uložení a užívání plynovodní přípojky, vodovodní přípojky a kanalizační přípojky	
- právo vstupu a vjezdu za účelem provádění údržby, oprav, případně odstranění plynovodní, vodovodní a kanalizační přípojky	
Woznica Martin, Zkrácená 860/48, Zábřeh, 70030 Ostrava, RČ/IČO: 710522/5534	Parcela: 71/123 V-6421/2007-807
Listina Smlouva o zřízení věcného břemene - úplatná vkladu práva ke dni 12.06.2007.	ze dne 29.05.2007. Právní účinky V-6421/2007-807
o Věcné břemeno zřizování a provozování vedení distribuční soustavy dle čl. IV. smlouvy	
ČEZ Distribuce, a. s., Teplická 874/8, Děčín IV-Podmokly, 40502 Děčín, RČ/IČO: 24729035	Parcela: 71/123 Z-19674/2010-807
Listina Smlouva o zřízení věcného břemene - úplatná vkladu práva ke dni 10.12.2004.	ze dne 04.11.2004. Právní účinky V-9865/2004-807
Listina Ohlášení přechodu oprávnění (zákon č. 670/2004 Sb., čl. II)	ze dne 06.08.2007. Z-24278/2007-807
Listina Výpis z obchodního rejstříku prokazující přeměnu obchodní společnosti fúzí Krajský soud v Ústí nad Labem, oddíl B, vložka 2145	Z-19674/2010-807

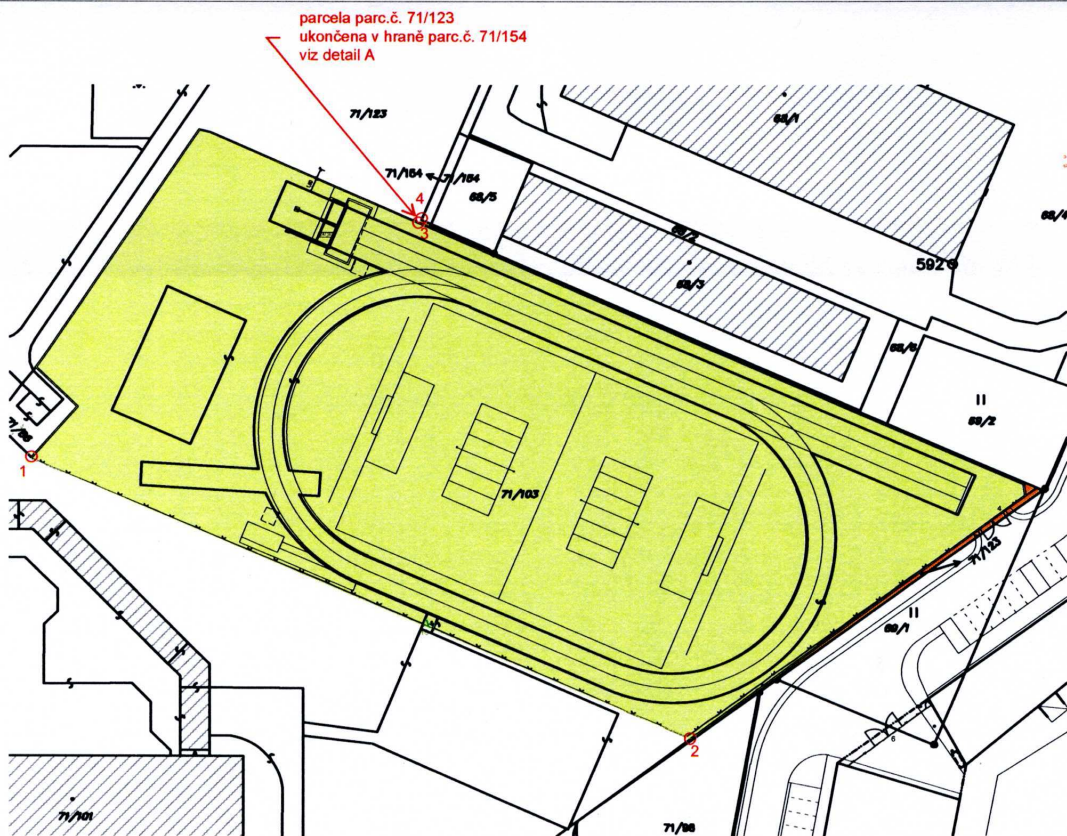
**D Jiné zápisy**



Typ vztahu	Vztah k
Vztah pro	

Nemovitosti jsou v územním obvodu, ve kterém vykonává státní správu katastru nemovitostí ČR Katastrální úřad pro Moravskoslezský kraj, Katastrální pracoviště Ostrava, kód: 807.  
strana 1





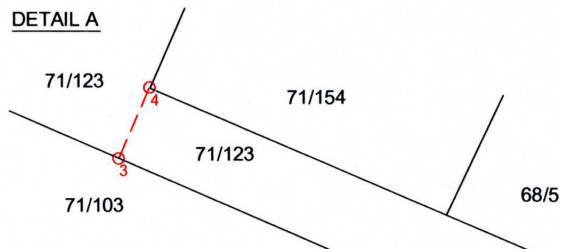


barva	č. parcely	katastrální území	vlastnické právo / svěřená správa	plocha m2	poznámka
	71/103	Dubina u Ostravy	Statutární město Ostrava, Prokešovo nám. 1803/8, Mor. Ostrava 729 30, Ostrava / Městský obvod Ostrava - Jih Horní 791/3, Hrabůvka 700 30, Ostrava	9616	ukončeno nově navrženým plotem mezi hřištěm IVC a areálem školy
	71/123	Dubina u Ostravy	Statutární město Ostrava, Prokešovo nám. 1803/8, Mor. Ostrava 729 30, Ostrava / Městský obvod Ostrava - Jih Horní 791/3, Hrabůvka 700 30, Ostrava	96	ukončeno v hraně parc.č. 71/154

číslo bodu	X	Y
1	1108421,75	473371,50
2	1108471,75	473254,40
3	1108379,75	473302,40
4	1108379,25	473302,20

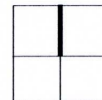
Dostatečné podklady pro zpracování geometrického plánu

#### DETAIL A

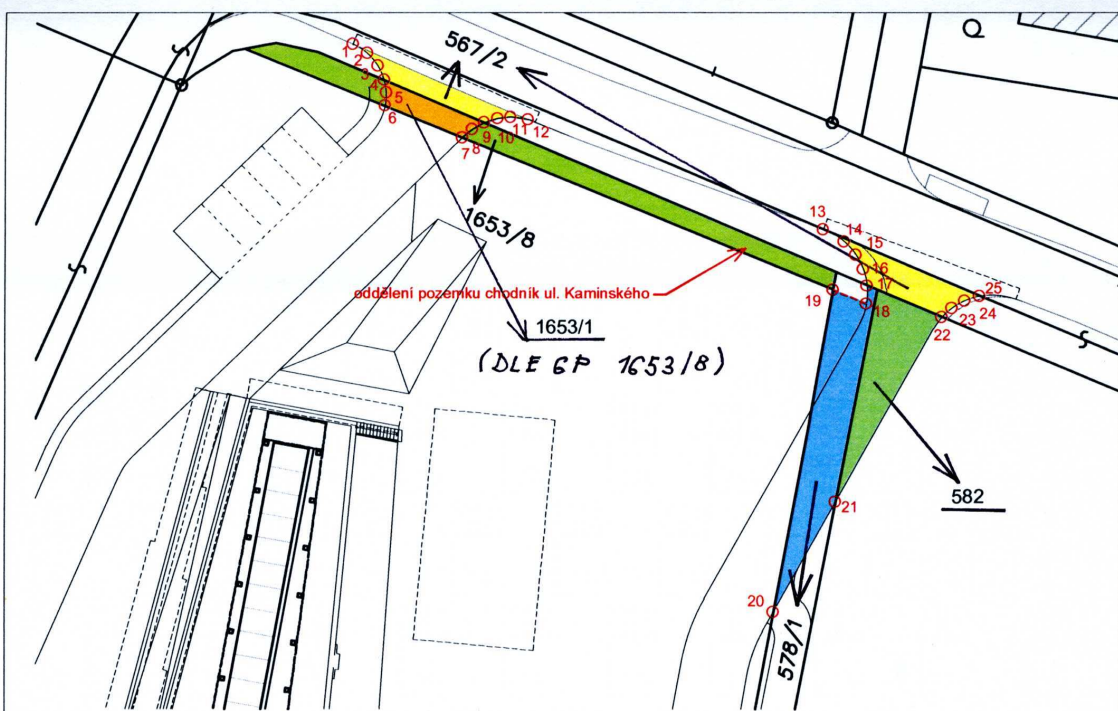






#### BUDOUCÍ DAROVACÍ SMLOUVA

MĚŘÍTKO  
1 : 1000







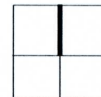
barva	č. parcely	katastrální území	vlastnické právo / svěřená správa	plocha m2	poznámka
	578/1	Nová Bělá	Statutární město Ostrava, Prokešovo nám. 1803/8, Mor. Ostrava 729 30, Ostrava / Městský obvod Nová Bělá Mírovická 100/342 724 00, Ostrava	90	část pozemku v místě navržené komunikace a prostoru IVC oddělena část v místě chodníku ul. Kaminského
	582	Nová Bělá	Statutární město Ostrava, Prokešovo nám. 1803/8, Mor. Ostrava 729 30, Ostrava / Městský obvod Nová Bělá Mírovická 100/342 724 00, Ostrava	59	část pozemku v místě navržené komunikace v rámci IVC
	567/2	Nová Bělá	Statutární město Ostrava, Prokešovo nám. 1803/8, Mor. Ostrava 729 30, Ostrava	52	sjezd navržené komunikace v rámci IVC
	1653/8	Nová Bělá	Statutární město Ostrava, Prokešovo nám. 1803/8, Mor. Ostrava 729 30, Ostrava	17	sjezd navržené komunikace v rámci IVC

číslo bodu	X	Y
1	1108361.30	473149.15
2	1108362.10	473147.85
3	1108363.25	473146.90
4	1108364.50	473146.35
5	1108365.70	473146.15
6	1108366.85	473146.25
7	1108369.70	473139.30
8	1108368.95	473138.40
9	1108368.35	473137.35
10	1108367.95	473136.15
11	1108367.85	473134.95
12	1108368.05	473133.40
13	1108377.90	473106.87

číslo bodu	X	Y
14	1108378.99	473105.04
15	1108380.19	473103.97
16	1108381.46	473103.32
17	1108382.95	473102.97
18	1108384.58	473103.03
19	1108383.33	473106.02
20	1108412.33	473111.38
21	1108402.43	473105.80
22	1108385.80	473096.28
23	1108384.96	473095.36
24	1108384.30	473094.22
25	1108383.89	473092.90

## BUDOUCÍ DAROVACÍ SMLOUVA

MĚŘÍTKO  
1 : 500



Dostatečné podklady pro zpracování geometrického plánu

