

VÝPIS Z KATASTRU NEMOVITOSTÍ
prokazující stav evidovaný k datu 13.08.2013 12:35:03

Vyhotoveno bezúplatně dálkovým přístupem pro účel: Správa majetku, č.j.: IM/2013/Jon pro Moravskoslezský kraj

Okres: CZ0806 Ostrava-město Obec: 554821 Ostrava
Kat.území: 704946 Nová Bělá List vlastnictví: 819
V kat. území jsou pozemky vedeny v jedné číselné řadě

A Vlastník, jiný oprávněný	Identifikátor	Podíl
Vlastnické právo Statutární město Ostrava, Prokešovo náměstí 1803/8, Moravská Ostrava, 72930 Ostrava	00845451	

ČÁSTEČNÝ VÝPIS

B Nemovitosti				
Pozemky				
Parcela	Výměra [m2]	Druh pozemku	Způsob využití	Způsob ochrany
1653/1	30357	orná půda		zemědělský půdní fond

B1 Jiná práva - Bez zápisu

C Omezení vlastnického práva

Typ vztahu
Oprávnění pro

Povinnost k

- o Věcné břemeno (podle listiny)
spočívající v umístění a provozování podzemního vedení veřejné telekomunikační sítě
dle čl. VI. smlouvy
Parcela: 1000/44 Parcela: 1653/1 V-4291/2005-807
Listina Smlouva o zřízení věcného břemene - úplatná ze dne 05.04.2005. Právní účinky
vkladu práva ke dni 17.05.2005. V-4291/2005-807

D Jiné zápisy

Typ vztahu
Vztah pro

Vztah k

- o Změna výměr obnovou operátu
Parcela: 1653/1 Z-13742/2003-807
- o Změna číslování parcel
vznikla z pův. parcely EN 1653
Parcela: 1653/1 Z-13742/2003-807

E Nabývací tituly a jiné podklady zápisu

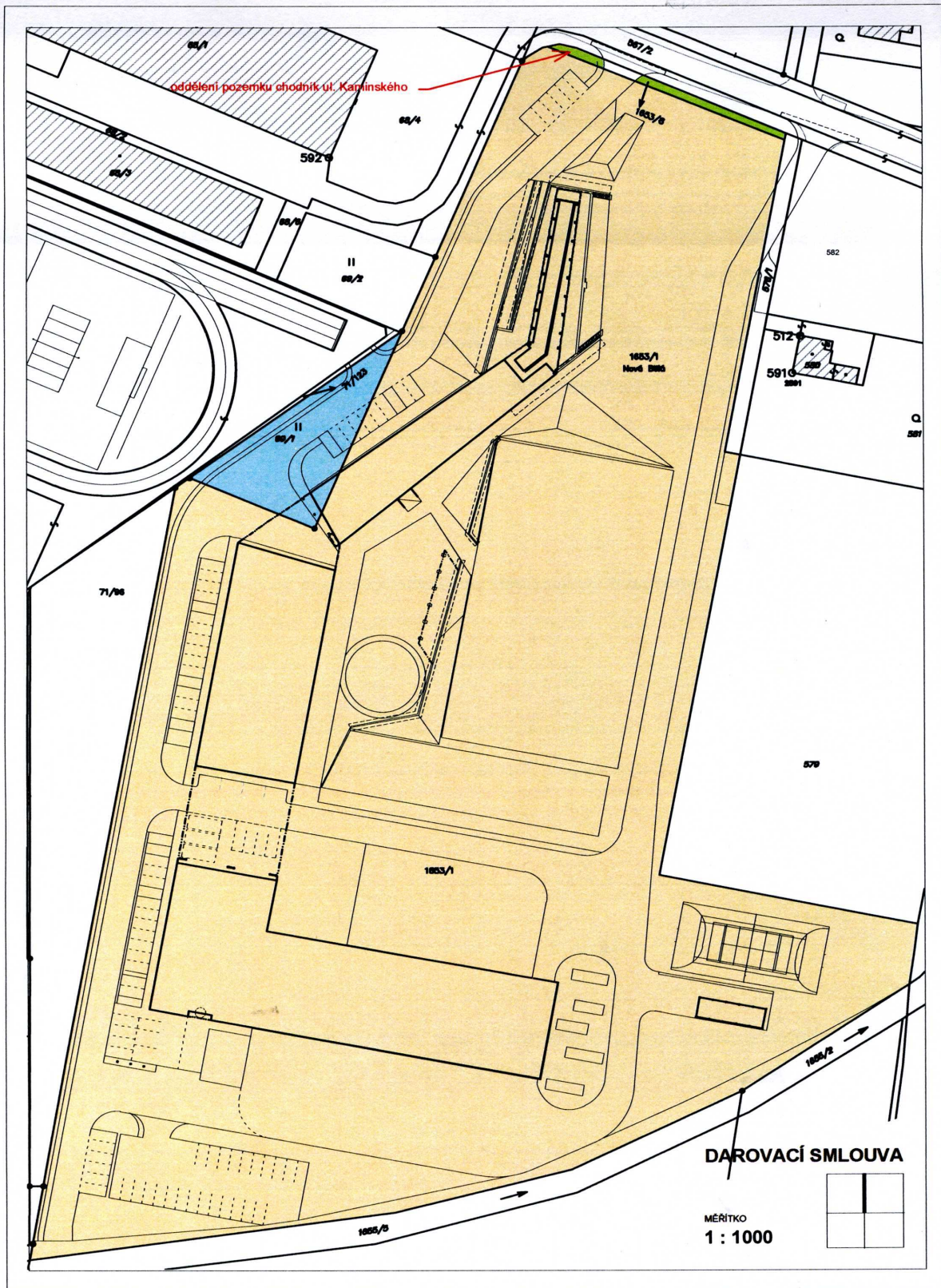
Listina




- o Souhlasné prohlášení o nabytí do vlastnictví (zák.č.172/1991 Sb.) ze dne 29.03.2004.
Z-6193/2004-807
Pro: Statutární město Ostrava, Prokešovo náměstí 1803/8, Moravská RČ/IČO: 00845451
Ostrava, 72930 Ostrava

F Vztah bonitovaných půdně ekologických jednotek (BPEJ) k parcelám

Parcela	BPEJ	Výměra [m2]
1653/1	64300	30357

Nemovitosti jsou v územním obvodu, ve kterém vykonává státní správu katastru nemovitostí ČR
Katastrální úřad pro Moravskoslezský kraj, Katastrální pracoviště Ostrava, kód: 807.
strana 1



barva	č. parcely	katastrální území	vlastnické právo / svěřená správa	plocha m2	poznámka
	1653/1	Nová Bělá	Statutární město Ostrava, Prokešovo nám. 1803/8, Mor. Ostrava 729 30, Ostrava	30253	pozemek ukončen chodníkem ul. Kaminského
	1653/8	Nová Bělá	Statutární město Ostrava, Prokešovo nám. 1803/8, Mor. Ostrava 729 30, Ostrava	87	plocha v místě chodníku ul. Kaminského
	69/1	Dubina u Ostravy	Statutární město Ostrava, Prokešovo nám. 1803/8, Mor. Ostrava 729 30, Ostrava / Městský obvod Ostrava - Jih Horní 791/3, Hrabůvka 700 30, Ostrava	750	

DAROVACÍ SMLOUVA

