

**Příloha č.: 1 k materiálu č.: 69**

Počet stran přílohy: 6

**Výpis z katastru nemovitostí, snímek katastrální mapy, ortofotomapa, fotodokumentace, geometrický plán, k. ú. Vítkov****VÝPIS Z KATASTRU NEMOVITOSTÍ**

prokazující stav evidovaný k datu 02.09.2013 15:15:02

Okres: CE0805 Opava Obec: 511021 Vítkov  
Kat.území: 782998 Vítkov List vlastnictví: 1678

V kat. území jsou pozemky vedeny v jedné číselné řadě

A Vlastník, jiný oprávněný	Identifikátor	Podíl
----------------------------	---------------	-------

Vlastnické právo

Město Vítkov, náměstí Jana Sajice 7, 74901 Vítkov

00300870

**ČÁSTEČNÝ VÝPIS****B Nemovitosti**

Pozemky

Parcela	Výměra[m2]	Druh pozemku	Spůsob využití	Spůsob ochrany
749/2	409	ostatní plocha	sportoviště a rekreační plocha	
751/1	3484	zastavěná plocha a nádvoží		
751/2	213	zastavěná plocha a nádvoží		
752	979	ostatní plocha	sportoviště a rekreační plocha	
753	1558	sahrada		zemědělský půdní fond

Stavby

Typ stavby

Část obce, š. budovy

Spůsob využití Spůsob ochrany

Na parcele

Vítkov, š.p. 22

obč.vyb.

751/1

bez čp/če

jiná st.

751/2

B1 Jiné práva - Bez zápisu

C Omezení vlastnického práva - Bez zápisu

D Jiné zápisy - Bez zápisu

E Nabývací tituly a jiné podklady zápisu

Listina

o Vznik práva ze zákona zákon č. 172/1991 ze dne 24.5.1991.

POLVS:202/1991

E-14600202/1991-806

Pro: Město Vítkov, náměstí Jana Sajice 7, 74901 Vítkov

RČ/IČO: 00300870

F Vztah bonitovaných půdně ekologických jednotek (BPEJ) k parcelám

Parcela	BPEJ	Výměra[m2]
753	74811	1558

Pokud je výměra bonitních dílů parcel menší než výměra parcely, zbytek parcely není bonitován

Areál bývalé Základní školy Vítkov, Opavská 22, okres Opava, příspěvková organizace









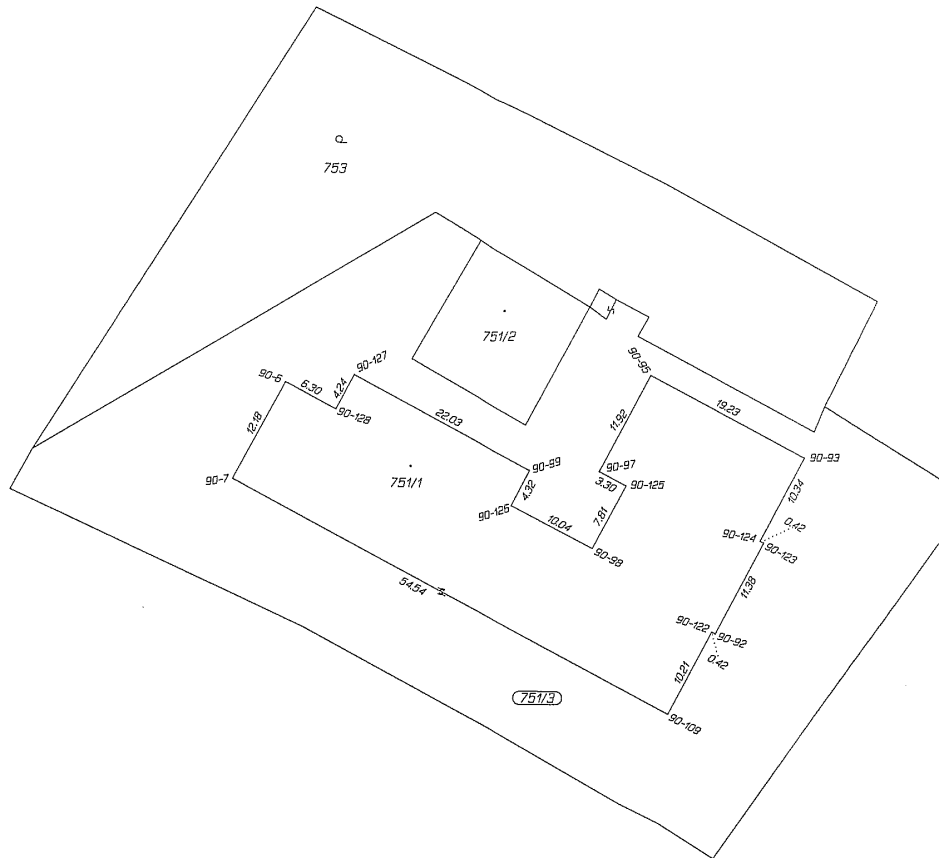
# Geometrický plán č. 2803-52/2013

VÝKAZ DOSAVADNÍHO A NOVEHO STAVU ÚDAJŮ KATASTRU NEMOVITOSTÍ														
Dosavadní stav				Nový stav										
Označení pozemku parc. číslem	Vyměra parcely		Druh pozemku Způsob využití	Označení pozemku parc. číslem	Vyměra parcely		Druh pozemku Způsob využití	Typ stavby	Způsob využití	Způsob využití	Způsob určení výměr	Porovnání se stavem evidence právních vztahů		
	ha	m <sup>2</sup>			ha	m <sup>2</sup>						Díl přechází z pozemku označeného v katastru nemovitostí	Číslo listu vlastnický	Vyměra dílu
751/1	34	84	zast. pl.	751/1	11	12	zast. pl.	2	2	751/1	167B	11	12	
				751/3	23	72	zast. pl. ostat. pl. příp. plocha	2	2	751/1	167B	23	72	
	34	84			34	84								

>

Dělit nebo scelovat pozemky lze jen na základě územního rozhodnutí, pokud podmínky pro ně nejsou stanoveny jiným rozhodnutím nebo opatřením.

<b>GEOMETRICKÝ PLÁN</b> pro rozdělení pozemku  Vyhotožil: Ing. Antonín Endl Větrkovice 113,74743 IČO 40357058  Číslo plánu: 2803-52/2013 Okres: Opava Obec: Větkov Katastrální území: Větkov Mapový list: DKM Kod způsobu určení výměr je určen podle §77 odst. 2 vyhlášky č. 26/2007 Sb.  Dosavadním vlastníkům pozemků byla poskytnuta možnost oznámit se v terénu a průběhem navrhovaných nových hranic, které byly označeny předepsaným způsobem:  zdmí	Naležitostmi a přesností odpovídá právním předpisům.    Geometrický plán overlét úředně oprávněný zeměměřický inženýr: Ing. Antonín Endl	Katastrální úřad, katastrální pracoviště souhlasí s označením parcel.    Souhlas katastrálního úřadu, katastrálního pracoviště potvrď: Ing. Roman Turowski Ph.D.	
	Dne 25.6.2013	Dne 5.9.2013	Dne 2.7.2013
	Dne 25.6.2013	Dne 5.9.2013	Dne 2.7.2013
	Dne 25.6.2013	Dne 5.9.2013	Dne 2.7.2013
	Dne 25.6.2013	Dne 5.9.2013	Dne 2.7.2013
	Dne 25.6.2013	Dne 5.9.2013	Dne 2.7.2013



Seznam souřadnic (S-JTSK)

Číslo bodu	Souřadnice pro zápis do KN			Souřadnice určené měřením		Poznámky
	Y	X	Kód kv.	Y	X	
90-6	509165.55	1104560.33	4			rah budovy
90-7	509171.33	1104571.03	4			rah budovy
90-92	509118.03	1104587.64	4			rah budovy
90-93	509108.33	1104568.21	4			rah budovy
90-95	509125.33	1104559.29	4			rah budovy
90-97	509130.90	1104569.89	4			rah budovy
90-98	509131.51	1104578.36	4			rah budovy
90-99	509138.55	1104569.86	4			rah budovy
90-109	509123.18	1104596.50	4			rah budovy
90-122	509118.42	1104587.43	4			rah budovy
90-123	509112.75	1104577.59	4			rah budovy
90-124	509113.15	1104571.44	4			rah budovy
90-125	509127.95	1104573.72	4			rah budovy
90-126	509140.55	1104573.72	4			rah budovy
90-127	509157.97	1104559.52	4			rah budovy
90-128	509159.97	1104563.29	4			rah budovy