

Částečný výpis z katastru nemovitostí, náskres s vyznačením plochy k odkupu

**VÝPIS Z KATASTRU NEMOVITOSTÍ**

prokazující stav evidovaný k datu 24.04.2023 14:55:02

Vyhotoveno bezúplatně dálkovým přístupem pro účel: Správa majetku, č.j.: 23 pro Moravskoslezský kraj

Okres: CZ0803 Karviná

Obec: 598917 Karviná

Kat.území: 664103 Karviná-Doly

List vlastnictví: 153

V kat. území jsou pozemky vedeny v jedné číselné řadě

A Vlastník, jiný oprávněný	Identifikátor	Podíl
<i>Vlastnické právo</i>		
Asental Land, s.r.o., Gregorova 2582/3, Moravská Ostrava, 70200 Ostrava	27769143	

**ČÁSTEČNÝ VÝPIS**

B Nemovitosti

Pozemky

Parcela

Výměra[m2]

Druh pozemku

Způsob využití

Způsob ochrany

404	997	ostatní plocha	jiná plocha	
485	5242	ostatní plocha	ostatní komunikace	
486	1370	ostatní plocha	ostatní komunikace	
488	6048	ostatní plocha	dobývací prostor	
489	1440	trvalý travní porost		zemědělský půdní fond
490	602	ostatní plocha	ostatní komunikace	
491	1914	trvalý travní porost		zemědělský půdní fond
494	471	ostatní plocha	jiná plocha	
496	790	zahrada		zemědělský půdní fond
497	1122	ostatní plocha	dobývací prostor	
501	3624	vodní plocha	zamokřená plocha	
506	10951	vodní plocha	zamokřená plocha	
516	442	ostatní plocha	jiná plocha	
655	20289	vodní plocha	zamokřená plocha	
678	106160	ostatní plocha	dobývací prostor	
688	1826	ostatní plocha	dobývací prostor	
689/1	10296	vodní plocha	zamokřená plocha	
692	128	vodní plocha	zamokřená plocha	
729	11397	ostatní plocha	dobývací prostor	
3685/9	10515	ostatní plocha	dobývací prostor	

B1 Věcná práva sloužící ve prospěch nemovitostí v části B - **Bez zápisu**

C Věcná práva zatěžující nemovitosti v části B včetně souvisejících údajů

Typ vztahu

o Věcné břemeno (podle listiny)

strpět umístění a provozování horkovodu,  
vstup a vjezd v souvislosti s provozem, opravou  
a údržbou tohoto zařízení

Oprávnění pro

Veolia Energie ČR, a.s., 28. října 3337/7, Moravská Ostrava, 70200 Ostrava, RČ/IČO: 45193410

Povinnost k

**VÝPIS Z KATASTRU NEMOVITOSTÍ**  
prokazující stav evidovaný k datu 15.04.2024 08:15:02

Vyhotoveno bezúplatně dálkovým přístupem pro účel: Správa majetku, č.j.: msk pro Moravskoslezský kraj

Okres: CZ0803 Karviná

Obec: 598917 Karviná

Kat.území: 664103 Karviná-Doly

List vlastnictví: 153

V kat. území jsou pozemky vedeny v jedné číselné řadě

A Vlastník, jiný oprávněný	Identifikátor	Podíl
Vlastnické právo Asental Land, s.r.o., Gregorova 2582/3, Moravská Ostrava, 70200 Ostrava	27769143	

**ČÁSTEČNÝ VÝPIS**

B Nemovitosti

Pozemky

Parcela

Výměra[m2] Druh pozemku

Způsob využití

Způsob ochrany

437

3508 ostatní plocha

dobývací prostor

chráněná ložisková území

B1 Věcná práva sloužící ve prospěch nemovitostí v části B - **Bez zápisu**

C Věcná práva zatěžující nemovitosti v části B včetně souvisejících údajů - **Bez zápisu**

D Poznámky a další obdobné údaje

Typ vztahu

o Pozemek se nachází v dobývacím prostoru

Karviná-Doly III

Povinnost k

Parcela: 437

o Pozemek se nachází v dobývacím prostoru

Karviná - Doly II

Povinnost k

Parcela: 437

Plomby a upozornění - **Bez zápisu**

E Nabývací tituly a jiné podklady zápisu

Listina

o Smlouva směnná ze dne 19.12.2014. Právní účinky zápisu k okamžiku 19.12.2014 10:12:53. Zápis proveden dne 14.01.2015.






V-8521/2014-803

Pro: Asental Land, s.r.o., Gregorova 2582/3, Moravská Ostrava, 70200 Ostrava

RČ/IČO: 27769143

F Vztah bonitovaných půdně ekologických jednotek (BPEJ) k parcelám - **Bez zápisu**

## Legenda:

-  Hranice zájmového území
-  Hranice parcel
-  Asental Land, s.r.o. - odkup - příjezdová cesta a plocha "A" **82 517 m<sup>2</sup>**
-  Asental Land, s.r.o. - odkup - ul. Řemeslnická, parc. č. 437, k.ú. Karviná-Doly, **3 508 m<sup>2</sup>** rozšíření plochy "A"
-  Rozdělení stávajících parcel

