

VÝKAZ DOSAVADNÍHO A NOVÉHO STAVU ÚDAJŮ KATASTRU NEMOVITOSTÍ																		
Dosavadní stav					Nový stav													
Označení pozemku parc. čísl. čísl. čísl.	Výměra parcely		Druh pozemku	Způsob využití	Označení pozemku parc. čísl. čísl.	Výměra parcely		Druh pozemku	Způsob využití	Typ stavby	Způsob využití	Způsob určení výměr	Porovnání se stavem evidence právních vztahů					
	ha	m ²				ha	m ²						Díl přechází z pozemku označeného v katastru nemovitostí	Číslo listu vlastnictví	Výměra dílu		Označení dílu	
						ha	m ²											
2966/1	*3)	1	40	27	ostat. pl. síňice	2966/1	74	23	ostat. pl. síňice			2	2966/1	1871	73	99	a	
													2968	1870		24	b	
															74	23		
													2966/1	1871		24	18	k
													2968	1870		27	l	
															24	45		
2966/21					2966/21	34	39	ostat. pl. síňice				2	2966/1	1871	34	39		
													2966/22	1871	1	60		
													2966/23	1871	1	60		
													2966/23	1871	1	60		
2967/1	*4)	1	99	12	ostat. pl. síňice	2967/1	*1)	1	96	59	ostat. pl. síňice	2	2967/1	1871	1	96	50	c
													2968	1870		8	d	
2968	2	44	34	ostat. pl. tráva	2968	*2)	2	50	87	ostat. pl. tráva		2	2966/1	1871		4	50	a+f+g+h+i
													2967/1	1871		2	61	m+n+o
													2968	1870	2	43	75	p
															2	50	86	
		5	83	73			5	83	73									

- *1) Rozdíl +1 m2 vzniklý zaokrouhlením výměr (bod 14.7b přílohy katastrální vyhlášky) u dílů nové parcely č. 2967/1
 *2) Rozdíl +1 m2 vzniklý zaokrouhlením výměr (bod 14.7b přílohy katastrální vyhlášky) u dílů nové parcely č. 2968
 *3) Rozdíl -1 m2 vzniklý zaokrouhlením výměr (bod 14.6 přílohy katastrální vyhlášky) u dosavadní parcely č.2966/1
 *4) Rozdíl -1 m2 vzniklý zaokrouhlením výměr (bod 14.6 přílohy katastrální vyhlášky) u dosavadní parcely č.2967/1

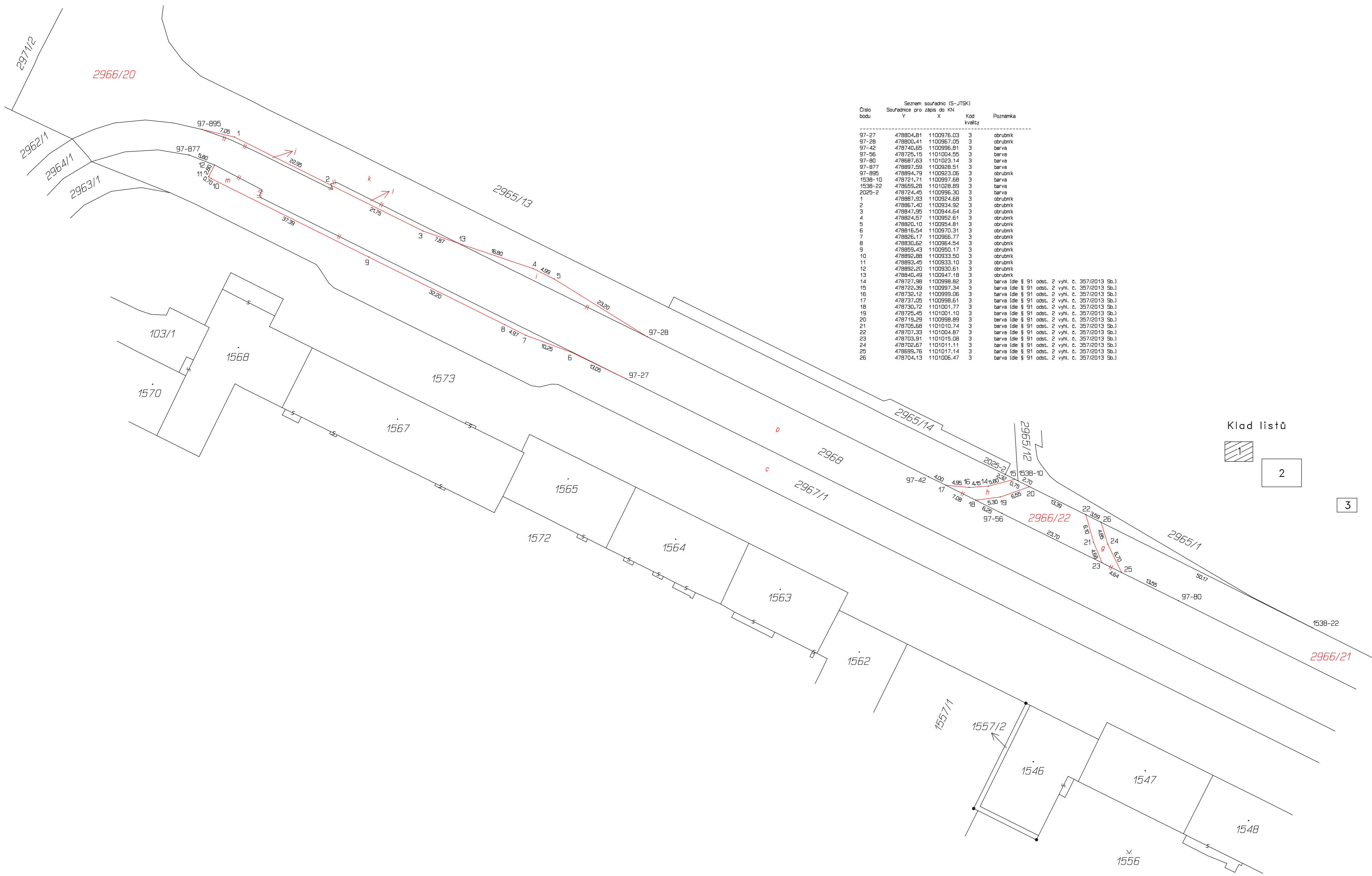
Klad listů

1

2

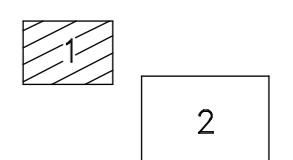
3

GEOMETRICKÝ PLÁN pro rozdělení pozemku, změnu hranic pozemků	Geometrický plán ověřil úředně oprávněný zeměměřický inženýr:		Stejnopis ověřil úředně oprávněný zeměměřický inženýr:	
		Jméno, příjmení:		Jméno, příjmení:
	Číslo položky seznamu úředně oprávněných zeměměřických inženýrů:	2533/11	Číslo položky seznamu úředně oprávněných zeměměřických inženýrů:	2127/2001
	Dne: 13. května 2023	Číslo: 257/2023	Dne: 18.5.2023	Číslo: 13/2023
	Náležitostmi a přesností odpovídá právním předpisům.		Tento stejnopis odpovídá geometrickému plánu v elektronické podobě uloženému v dokumentaci katastrálního úřadu.	
Vyhotovitel:	Katastrální úřad souhlasí s označováním parcel.		Ověření stejnopisu geometrického plánu v listinné podobě.	
Číslo plánu: 3695-14/2023	 KÚ pro Moravskoslezský kraj, KP Ostrava PGP-1176/2023-807 2023.05.17 12:43:44 +02'00'			
Okres: Ostrava-město				
Obec: Ostrava				
Kat. území: Poruba				
Mapový list: Bílovec 1-0/14,23,41,44				
Dosavadním vlastníkům pozemků byla poskytnuta možnost seznámit se v terénu s průběhem navržených nových hranic, které byly označeny předepsaným způsobem: viz Seznam souřadnic				

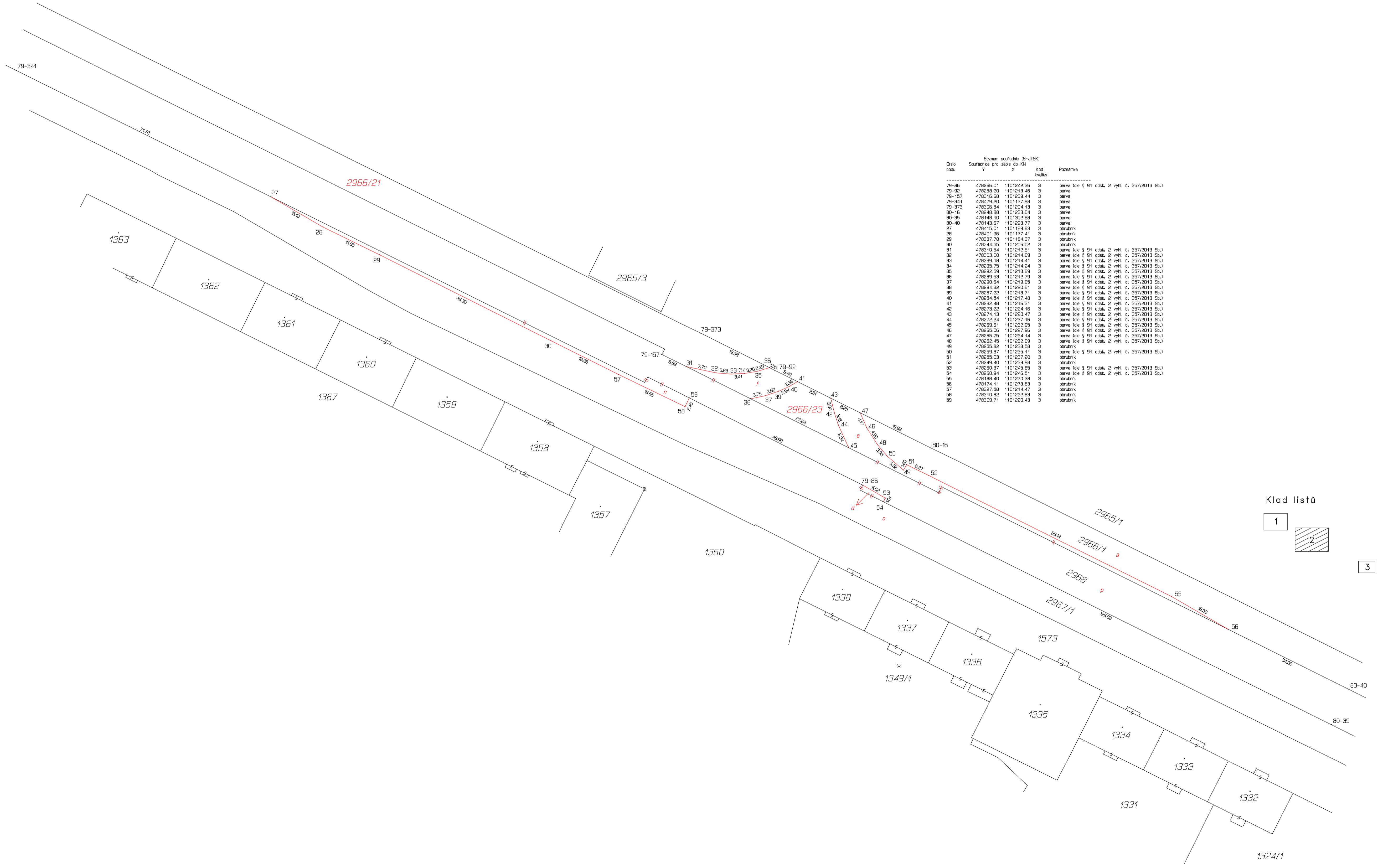


Číslo bodu	Seznam souřadnic (S-JTSK)		Kod kvality	Poznámka
	Souřadnice pro zápis do KN Y	X		
97-27	478804.81	1100976.03	3	obrubník
97-28	478800.41	1100967.05	3	obrubník
97-42	478740.65	1100996.81	3	barva
97-56	478725.15	1101004.55	3	barva
97-80	478687.63	1101023.14	3	barva
97-877	478897.59	1100928.51	3	barva
97-895	478894.79	1100923.06	3	obrubník
1538-10	478721.71	1100997.68	3	barva
1538-22	478659.28	1101028.89	3	barva
2025-2	478724.45	1100996.30	3	barva
1	478887.93	1100924.68	3	obrubník
2	478867.40	1100934.92	3	obrubník
3	478847.95	1100944.64	3	obrubník
4	478824.57	1100952.61	3	obrubník
5	478820.10	1100954.81	3	obrubník
6	478816.54	1100970.31	3	obrubník
7	478826.17	1100966.77	3	obrubník
8	478830.62	1100964.54	3	obrubník
9	478835.43	1100960.17	3	obrubník
10	478892.88	1100933.50	3	obrubník
11	478893.45	1100933.10	3	obrubník
12	478892.20	1100930.61	3	obrubník
13	478840.49	1100947.18	3	obrubník
14	478727.98	1100998.82	3	barva (dle § 91 odst. 2 vyhl. č. 357/2013 Sb.)
15	478722.39	1100997.34	3	barva (dle § 91 odst. 2 vyhl. č. 357/2013 Sb.)
16	478732.12	1100999.06	3	barva (dle § 91 odst. 2 vyhl. č. 357/2013 Sb.)
17	478737.05	1100996.61	3	barva (dle § 91 odst. 2 vyhl. č. 357/2013 Sb.)
18	478730.72	1101001.77	3	barva (dle § 91 odst. 2 vyhl. č. 357/2013 Sb.)
19	478725.45	1101001.10	3	barva (dle § 91 odst. 2 vyhl. č. 357/2013 Sb.)
20	478719.29	1100998.89	3	barva (dle § 91 odst. 2 vyhl. č. 357/2013 Sb.)
21	478705.68	1101010.74	3	barva (dle § 91 odst. 2 vyhl. č. 357/2013 Sb.)
22	478707.33	1101004.87	3	barva (dle § 91 odst. 2 vyhl. č. 357/2013 Sb.)
23	478703.91	1101015.08	3	barva (dle § 91 odst. 2 vyhl. č. 357/2013 Sb.)
24	478702.67	1101011.11	3	barva (dle § 91 odst. 2 vyhl. č. 357/2013 Sb.)
25	478699.76	1101017.14	3	barva (dle § 91 odst. 2 vyhl. č. 357/2013 Sb.)
26	478704.13	1101006.47	3	barva (dle § 91 odst. 2 vyhl. č. 357/2013 Sb.)

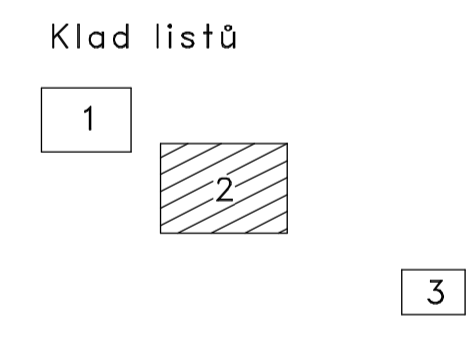
Klad listů

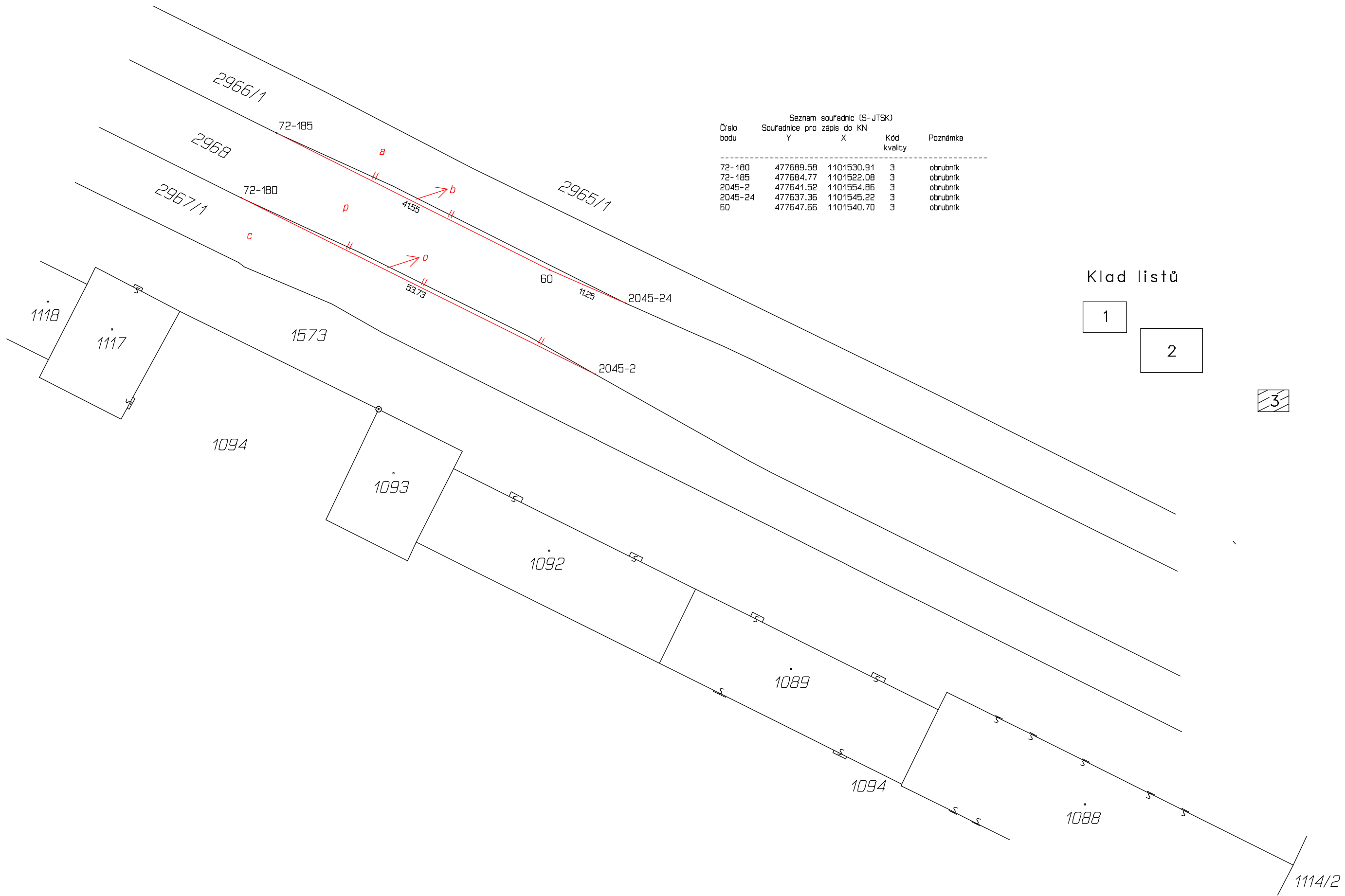


3



Číslo bodu	Súřadnice pro záměr do KN			Kód kvality	Poznámka
	Y	X	Kód		
79-86	478266.91	1101242.26	3		barva úle 1 91 odst. 2 vřřř. č. 357/2013 Sb.1
79-92	478288.20	1101213.46	3		barva
79-157	478316.68	1101209.44	3		barva
79-341	478479.20	1101131.98	3		barva
79-373	478306.84	1101204.13	3		barva
80-16	478348.88	1101234.04	3		barva
80-35	478148.10	1101332.68	3		barva
80-40	478143.67	1101293.77	3		barva
27	478415.01	1101163.83	3		obřřřřř
28	478401.96	1101177.41	3		obřřřřř
29	478387.70	1101184.37	3		obřřřřř
30	478344.22	1101286.02	3		obřřřřř
31	478310.54	1101212.51	3		barva úle 1 91 odst. 2 vřřř. č. 357/2013 Sb.1
32	478303.00	1101214.09	3		barva úle 1 91 odst. 2 vřřř. č. 357/2013 Sb.1
33	478299.18	1101214.41	3		barva úle 1 91 odst. 2 vřřř. č. 357/2013 Sb.1
34	478296.79	1101214.24	3		barva úle 1 91 odst. 2 vřřř. č. 357/2013 Sb.1
35	478292.99	1101213.69	3		barva úle 1 91 odst. 2 vřřř. č. 357/2013 Sb.1
36	478289.53	1101212.79	3		barva úle 1 91 odst. 2 vřřř. č. 357/2013 Sb.1
37	478290.64	1101213.89	3		barva úle 1 91 odst. 2 vřřř. č. 357/2013 Sb.1
38	478294.32	1101220.51	3		barva úle 1 91 odst. 2 vřřř. č. 357/2013 Sb.1
39	478287.22	1101218.71	3		barva úle 1 91 odst. 2 vřřř. č. 357/2013 Sb.1
40	478284.54	1101217.48	3		barva úle 1 91 odst. 2 vřřř. č. 357/2013 Sb.1
41	478282.48	1101216.31	3		barva úle 1 91 odst. 2 vřřř. č. 357/2013 Sb.1
42	478273.22	1101224.16	3		barva úle 1 91 odst. 2 vřřř. č. 357/2013 Sb.1
43	478274.13	1101220.47	3		barva úle 1 91 odst. 2 vřřř. č. 357/2013 Sb.1
44	478272.04	1101227.16	3		barva úle 1 91 odst. 2 vřřř. č. 357/2013 Sb.1
45	478269.61	1101220.96	3		barva úle 1 91 odst. 2 vřřř. č. 357/2013 Sb.1
46	478265.06	1101227.96	3		barva úle 1 91 odst. 2 vřřř. č. 357/2013 Sb.1
47	478266.75	1101224.14	3		barva úle 1 91 odst. 2 vřřř. č. 357/2013 Sb.1
48	478262.45	1101232.09	3		barva úle 1 91 odst. 2 vřřř. č. 357/2013 Sb.1
49	478259.82	1101238.98	3		obřřřřř
50	478259.87	1101235.11	3		barva úle 1 91 odst. 2 vřřř. č. 357/2013 Sb.1
51	478255.03	1101237.20	3		obřřřřř
52	478249.40	1101235.98	3		obřřřřř
53	478260.37	1101245.85	3		barva úle 1 91 odst. 2 vřřř. č. 357/2013 Sb.1
54	478260.94	1101245.51	3		barva úle 1 91 odst. 2 vřřř. č. 357/2013 Sb.1
55	478188.40	1101279.38	3		obřřřřř
56	478174.11	1101278.63	3		obřřřřř
57	478397.98	1101214.47	3		obřřřřř
58	478310.82	1101222.63	3		obřřřřř
59	478309.71	1101220.43	3		obřřřřř





Seznam souřadnic (S-JTSK)				
Číslo bodu	Souřadnice pro zápis do KN		Kód kvality	Poznámka
	Y	X		
72-180	477689.58	1101530.91	3	obrubiník
72-185	477684.77	1101522.08	3	obrubiník
2045-2	477641.52	1101554.86	3	obrubiník
2045-24	477637.36	1101545.22	3	obrubiník
60	477647.66	1101540.70	3	obrubiník

Klad listů

1

2

3

1114/2