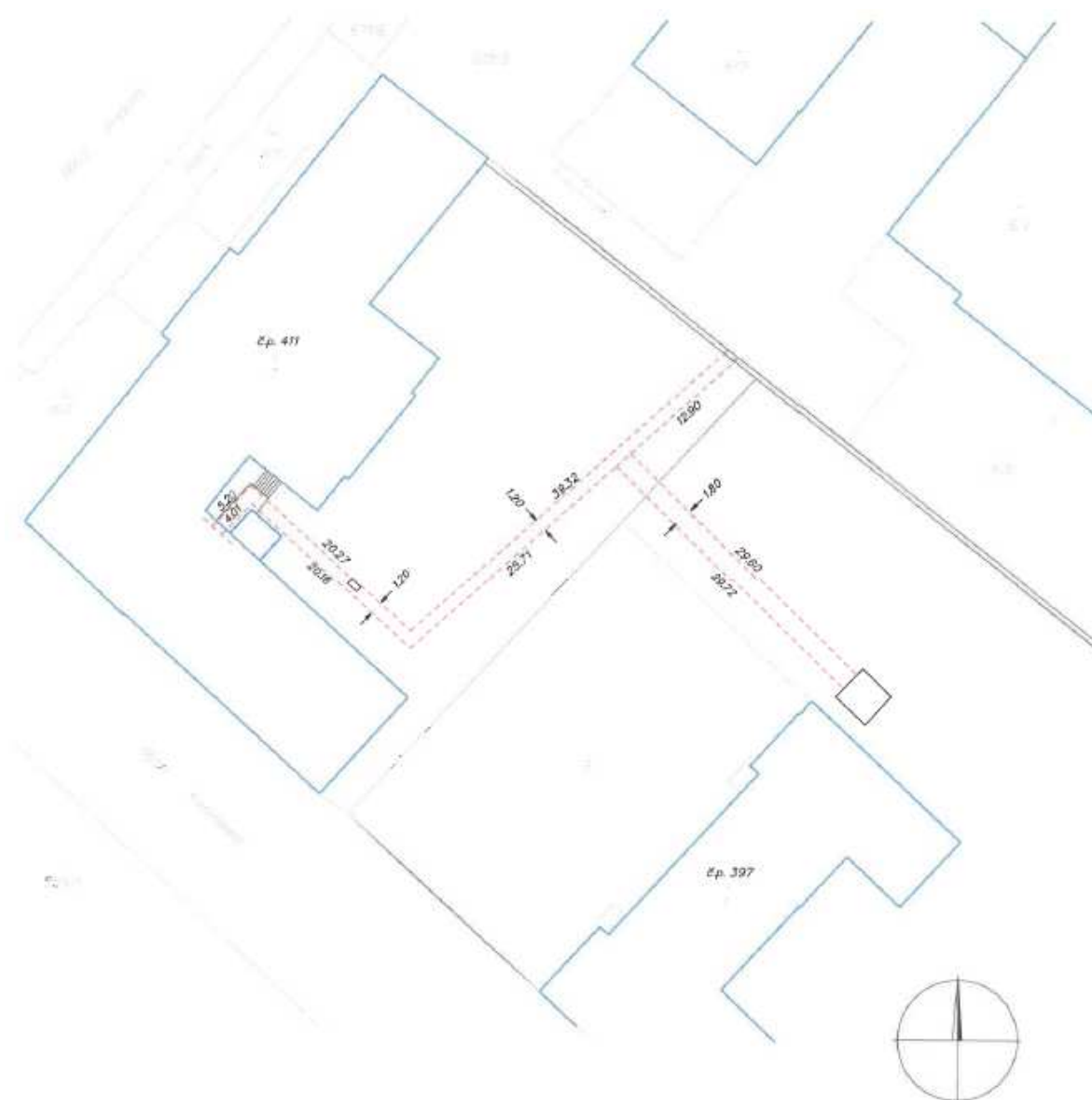



Dokumentace topného kanálu a výpisy z katastru nemovitostí, k. ú. Opava-Město



Kraj:		Kat.území:	Investor:	 MIKROAREA, s.r.o. Náklední 436/30 746 01 Opava IČ: 25398865 tel:503 621 175 opava@mikroarea.cz
Moravskoslezský		Opava-Město	Statutární město Opava	
Opava, ul. Praskova, ul. Komenského topný kanál k budovám č.p. 411 a 397				Náležitosti a přesnost
měřický náčrt			1:500	
Souř. systém:	Výškový systém:	Datum:	Číslo zakázky:	
JTSK	8pv	6.5.2019	78/2019	

Technický list budovy

Objekt teplovodního kanálu na pozemku p.č.7 a p.č.2 k.ú.Opava-Město




Zastavěná plocha m ²	Podzemní stavba
Délka průchozí části	69,8 m
Délka neprůchozí části	23,8 m+šachta
Podlahová plocha (odhad) m ²	-
Obestavěný prostor (odhad) m ³	-
Popis stavby	Zděný teplovodní kanál, částečně průchozí

Stáří objektu	50
Využití stavby	Vedení teplovodu na školu Praskova a gymnázium
Reprodukční pořizovací cena Kč	362.150,-
Zdůvodnění ceny	
Reprodukční pořizovací cena byla odhadnuta na základě oceňovacích metod, ocenění dle cenového předpisu a hodnoty věcné, s přihlédnutím k opotřebení stavby.	

Zpracoval: Ing.Lumír Šebrle

29.4.2019





Evidenční karta majetku

IČO: 00300535 - Statutární město Opava

Horní nám. 382/69, 74601, Opava

NS: 00300535 - Statutární město Opava

Datum: 08.07.2019

Číslo: 12.07.32

Evidenční karta:		DIHM					
Stav:	Evidence:	Typ evidence:	UCT	Druh evidence:	V	Způsob evidence:	UNQ
Druh:		DIHM1		Mat. číslo:	222438		
Invent. číslo:		00000061119		Klasifikace:	222438		
Evidenční číslo:				Název:	Šachty vedení místních podzemních		
Výrobní číslo:				Techn. název:	Objekt teplovodního kotle na pozemku p.č. 7 a p.č. 2 k.ú. Opava - Město		
Sériové číslo:				NS:	00300535		
Šarže:							
Dat. pořízení:	29.04.2019			Evidenční středisko:	50	Kód pořízení:	171
Dat. zařazení:	29.04.2019			Budova:		Způsob využití:	17 účelová opravy 1
Dat. vyřazení:	00.00.0000			Segment budovy:		Kód vyřazení:	0
Rok výroby:				Místnost:		Akce:	
Třída:	403			Referát:	Odbor majetku města		
				Zodpovídá:	Bednářová Irena Ing.		
Sa/Au poř.:	0420011			Inv. číslo souboru:			
Sa/Au evl.:	0210620			Název souboru:			
Sa/Au opr.:	0810620			Poznámka:	příloha		
Účetní cena:	362 150,00					Počet MJ:	1,000
Částka DPH:	0,00			Přítvorná cena:	362 150,00		
Odpočet DPH:	0,00			Reálná cena:	0,00		
Celková cena s DPH:	0,00			Opravná položka:	0,00	Transfer:	0,00
Odpisové údaje:							
Odpis:	U			Doba používání			
Odpisová skupina:	V1			Předpokládaná R:	50	Zbývající R/M:	49 / 11
Vstupní cena:	362 150,00			Poslední odpis:	604,00	Opravná položka transferu:	0,00
Zbytková hodnota:	0,00			%PC (ZM):	0,00	Časové rozíl. transferu:	0,00
Oprávk.:	604,00			Obř. posl. odpisu:	2019/5	Rozpuštěný transfer:	0,00
Zůstatková cena:	361 546,00					Celkový rozpuštěný transfer:	0,00
Odpis v akt. roce:	604,00					Nerazpuštěný transfer:	0,00
Akt. rok odpisu:	1						
Typ odpisu:	UVUJIRov			Šarže:	2,00% S		

VÝPIS Z KATASTRU NEMOVITOSTÍ

prokazující stav evidovaný k datu 25.07.2019 08:55:02

Vyhотовeno bezúplatně dálkovým přístupem pro účel: Správa majetku, č.j.: Opava pro Moravskoslezský kraj

Okres: CZ0805 Opava

Obec: 505927 Opava

Kat.území: 711560 Opava-Město

List vlastnictví: 297

V kat. území jsou pozemky vedeny v jedné číselné řadě

A Vlastník, jiný oprávněný	Identifikátor	Podíl
Vlastnické právo		
Moravskoslezský kraj, 28. října 2771/117, Moravská Ostrava, 70200 Ostrava	70890692	
Hospodaření se svěřeným majetkem kraje		
Střední škola hotelnictví a služeb a Vyšší odborná škola, Opava, příspěvková organizace, Tyršova 867/34, Předměstí, 74601 Opava	72547651	

ČÁSTEČNÝ VÝPIS

B Nemovitosti					
Pozemky					
Parcela	Výměra[m2]	Druh pozemku	Spůsob využití	Spůsob ochrany	
7	2440	nastavěná plocha a nádvoří			
Součástí je stavba: Město, č.p. 411, obč.vyb.					
Stavba stojí na pozemku p.č.: 7					
E1 Věcná práva sloužící ve prospěch nemovitosti v části B - Bez zápisu					
C Věcná práva satěžující nemovitosti v části B včetně souvisejících údajů - Bez zápisu					
D Poznámky a další obdobné údaje - Bez zápisu					
Plomby a upozornění - Bez zápisu					
E Nabývací tituly a jiné podklady zápisu					

Listina

- o Smlouva darovací ze dne 25.04.2006. Právní účinky vkladu práva ke dni 11.05.2006.

V-2660/2006-806

RČ/IČO: 70890692

Pro: Moravskoslezský kraj, 28. října 2771/117, Moravská Ostrava, 70200 Ostrava
- o Říšovací listina rozpočtové či příspěvkové organizace č.j.-EL/361/2011 ze dne 28.04.2011.

E-12887/2011-806

RČ/IČO: 70890692

Pro: Moravskoslezský kraj, 28. října 2771/117, Moravská Ostrava, 70200 Ostrava

Střední škola hotelnictví a služeb a Vyšší odborná škola, Opava, příspěvková organizace, Tyršova 867/34, Předměstí, 74601 Opava

72547651

F Vstah bonitovaných půdně ekologických jednotek (BPEJ) k parcelám - Bez zápisu

VÝPIS Z KATASTRU NEMOVITOSTÍ

prokazující stav evidovaný k datu 25.07.2019 08:55:02

Vyhotoveno bezúplatně dálkovým přístupem pro účel: Správa majetku, č.j.: Opava pro Moravskoslezský kraj

Okres: CZ0805 Opava

Obec: 505927 Opava

Kat.území: 711560 Opava-Město

List vlastnictví: 152

V kat. území jsou pozemky vedeny v jedné číselné řadě

A Vlastník, jiný oprávněný	Identifikátor	Podíl
Vlastnické právo		
Moravskoslezský kraj, 28. října 2771/117, Moravská Ostrava, 70200 Ostrava	70890692	
Hospodaření ze svěřeným majetkem kraje		
Mendelovo gymnázium, Opava, příspěvková organizace, Komenského 397/5, Město, 74601 Opava	47813113	

ČÁSTEČNÝ VÝPIS

B Nemovitosti

Parcela	Výměra[m2]	Druh pozemku	Spůsob využití	Spůsob ochrany
1	6840	zastavěná plocha a nádvoří		
Součástí je stavba: Město, č.p. 397, obč.vyb. Stavba stojí na pozemku p.č.: 1				
2	921	ostatní plocha	sportoviště a rekreační plocha	

B1 Věcná práva sloužící ve prospěch nemovitosti v části B - Bez zápisu

C Věcná práva zatěžující nemovitosti v části B včetně souvisejících údajů

Typ vztahu

o Věcné břemeno (podle listiny)

oprávnění podle smlouvy

Oprávnění pro

Městský dopravní podnik Opava, a.s., Bílovecká 1127/98, Kylešovice, 74706 Opava, ŘČ/ICO: 64610250

Povinnost k

Parcela: 1, Parcela: 2

Listina Smlouva o zřízení věcného břemene - úplatná se dne 20.09.2007. Právní účinky vkladu práva ke dni 16.10.2007.

V-6669/2007-806

Pořadí k datu podle právní úpravy účinné v době vzniku práva

D Poznámky a další obdobné údaje - Bez zápisu

Plomby a upozornění - Bez zápisu

E Nabyvací tituly a jiné podklady zápisu

Listina

o Rozhodnutí o přechodu nemovitostí do vlast.krajů (zák.č.157/2000 Sb.) 24 326/2001 -14 ze dne 25.09.2001.

E-8102/2001-806

Pro: Moravskoslezský kraj, 28. října 2771/117, Moravská Ostrava, 70200 Ostrava

ŘČ/ICO: 70890692

Nemovitosti jsou v územním obvodu, ve kterém vykonává státní správu katastru nemovitostí ČR Katastrální úřad pro Moravskoslezský kraj, Katastrální pracoviště Opava, kód: 806.