

KUMSP00YCDPT

MORAVSKOSLEZSKÝ KRAJ Krajský úřad předseda	Spis. zn.
Dobro: 26.08.2019	Spis. zn./lh.
Č.j.: MSK 126726	
1 3	



Magistrát města Třince  
Jablunkovská 160  
739 61 Třinec

V Neborech 1. 8. 2019

### Petice za stavbu chodníku

Požadujeme urychlené řešení dlouhodobé kritické situace na silnici 1/11, která se stále zhoršuje. Jedná se o úsek silnice 1/11 v katastru Třinec/Nebory – Ropice.

Tato část silnice = dálnice. Zde sjíždějí tranzitní - osobní auta, nákladní auta, kamiony z **rychlostní silnice E75**, tudíž se tato cesta rovná rychlostní komunikaci a do toho místní obyvatelé a traktory.

V úseku do zatáčky v Neborech, až po zastávku Ropice Cihelna není chodník. Jedná se o cca 650 m nebezpečného úseku, ve kterém se **jezdí 90 km/h**.

Zatáčka je místem častých dopravních nehod, je úzká a musí se zde míjet spousta nákladních aut s cyklisty a chodci, kteří denně musí procházet tímto nebezpečným úsekem.

Nechápeme, že na chodníky kolem místních komunikací, kde projede auto jen občas, peníze jsou!!! Ale na akutní případy se peníze nenajdou ani po 20 letech.

Také se pozastavujeme nad tím, zda byla nutná pokládka nového živičného koberce v celém úseku silnice Nebory od křižovatky až po Ropici za mostem, uskutečněná v červenci – srpnu 2019 za 9,5 miliónu!!! Živičný koberec ještě nebyl vůbec v tak špatném stavu.

Bezpečnost občanů je snad na prvním místě.

Požadujeme o urychlené řešení – VÝSTAVBY CHODNÍKU – viz. přiložená mapka.

Věříme, že náš požadavek se sejde s pochopením a bude v blízké době kladně vyřízen.

S pozdravem



**My, níže podepsaní, souhlasíme s textem Petice za stavbu chodníku.**

#### **Komu bude petice předána:**

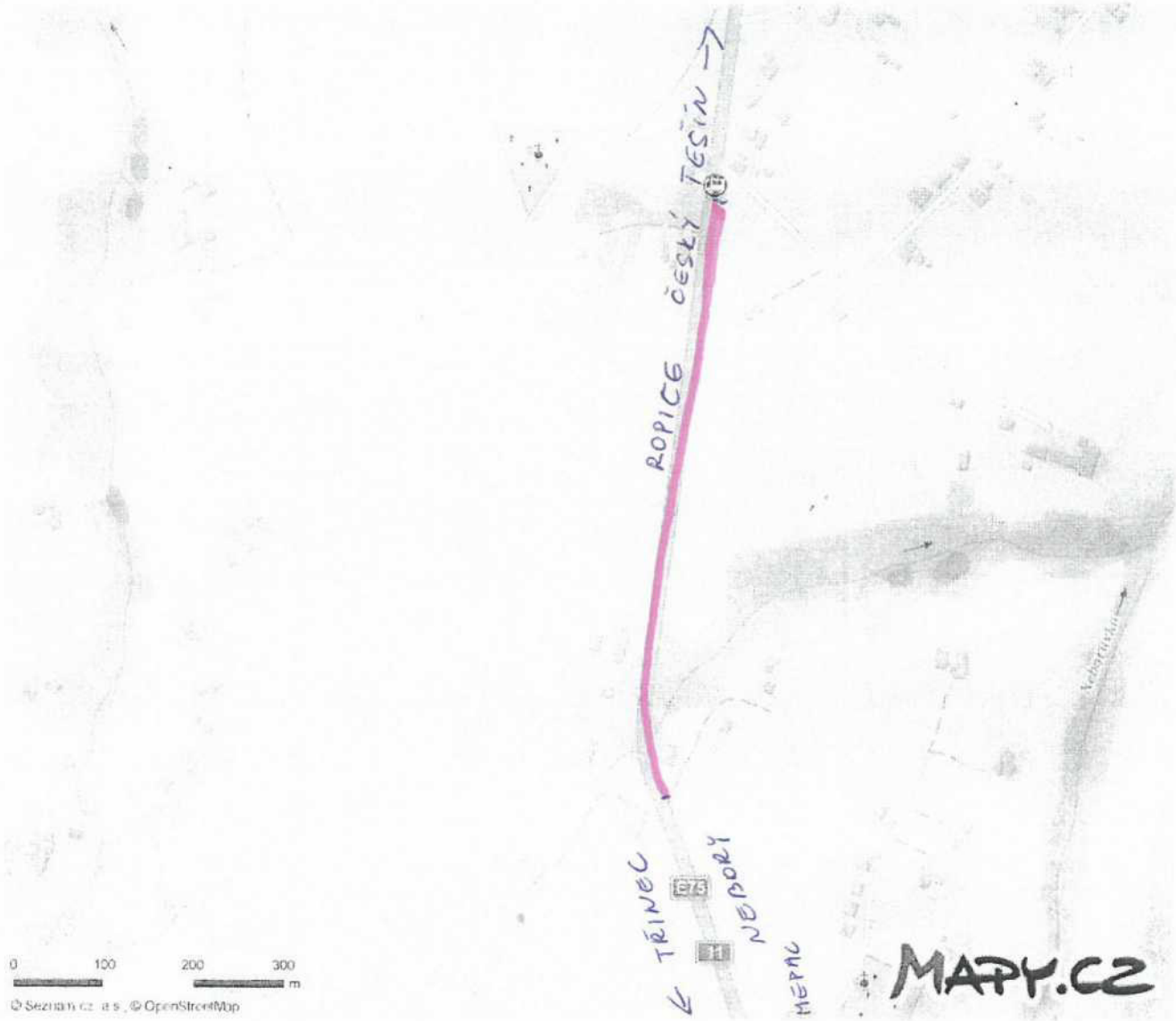
Magistrát města Třince, Jablunkovská 160, 739 61 Třinec  
Obec Ropice, Ropice 110, 739 56  
Ředitelství silnic a dálnic ČR, Čerčanská 12, 140 00 Praha 4  
Krajský úřad - Moravskoslezský kraj, 28. Října 117, 702 18 Ostrava

#### **Přílohy:**

Katastrální mapa  
Seznam s podpisy





1-M  
K  
G



0 100 200 300  
m  
© Seznam.cz a.s., © OpenStreetMap

MAPY.CZ

Petice za stavbu chodníku

Jméno a příjmení	adresa	podpis
		/
		a
		/
		/
		/
		/
		/
		/
		/
		/
		/
		/
		/
		/
		/
		/
		/
		/
		/
		/