

Výpisy z katastru nemovitostí a geometrické plány v k. ú. Zábřeh nad Odrou

a) MSK daruje SMO pozemky v hospodaření SŠ stavební a dřevozpracující

VÝPIS Z KATASTRU NEMOVITOSTÍ
prokazující stav evidovaný k datu 12.02.2019 11:55:02

Vyhotoveno bezúplatně dálkovým přístupem pro účel: Správa majetku, č.j.: Kontrola LV pro Moravskoslezský kraj

Okres: CE0806 Ostrava-město Obec: 554821 Ostrava
Kat.území: 714305 Zábřeh nad Odrou List vlastnictví: 2262
V kat. území jsou pozemky vedeny ve dvou číselných řadách (St. = stavební parcela)

A Vlastník, jiný oprávněný	Identifikátor	Podíl
Vlastnické právo Moravskoslezský kraj, 28. října 2771/117, Moravská Ostrava, 70200 Ostrava	70890692	
Hospodaření se svěřeným majetkem kraje Střední škola stavební a dřevozpracující, Ostrava, příspěvková organizace, U Studia 2654/33, Zábřeh, 70030 Ostrava	00845213	

ČÁSTEČNÝ VÝPIS

B Nemovitosti				
Pozemky				
Parcela	Výměra[m2]	Druh pozemku	Způsob využití	Způsob ochrany
715/6	425	ostatní plocha	jiná plocha	
719/7	14803	ostatní plocha	jiná plocha	
719/8	7164	ostatní plocha	jiná plocha	

B1 Věcná práva sloužící ve prospěch nemovitostí v části B - Bez zápisu

C Věcná práva zatěžující nemovitosti v části B včetně souvisejících údajů

Typ vztahu

o Věcné břemeno (podle listiny)

právo zřízení a provozování podzemního vedení komunikační sítě, přístupu a příjezdu za účelem sajišťování provozu, údržby a oprav, včetně případné rekonstrukce a odstranění podzemního vedení komunikační sítě

Oprávnění pro

PODA a.s., 28. října 1168/102, Moravská Ostrava, 70200

Ostrava, RČ/IČO: 25816179

Vysoká škola báňská - Technická universita Ostrava, 17.

listopadu 2172/15, Poruba, 70800 Ostrava, RČ/IČO:

61989100

Povinnost k

Parcela: 715/6, Parcela: 719/8

Listina Smlouva o zřízení věcného břemene - úplatná se dne 29.11.2006. Právní účinky vkladu práva ke dni 20.12.2006.

V-12236/2006-807

Listina Výpis z obchodního rejstříku prokazující sloučení obchodních společností.

E-17256/2008-807

Pořadí k datu podle právní úpravy účinné v době vzniku práva

o Věcné břemeno (podle listiny)

-zřízení a provozování podzemního vedení veřejné komunikační sítě včetně jeho příslušenství vybudované a zřízené v rámci stavby "Optická kabelová přípojka SOU stavební, Zábřeh"

-vstupování a vjiždění v souvislosti se zřízením, rekonstrukcemi, opravami a provozováním podzemního vedení veřejné komunikační sítě včetně jeho příslušenství dle článku II. odst. 2. smlouvy

Oprávnění pro

PODA a.s., 28. října 1168/102, Moravská Ostrava, 70200

Ostrava, RČ/IČO: 25816179

VÝPIS Z KATASTRU NEMOVITOSTÍ
prokazující stav evidovaný k datu 12.02.2019 11:55:02

Okres: CE0806 Ostrava-město Obec: 554821 Ostrava
Kat.území: 714305 Sábřeh nad Odrou List vlastnictví: 2262
V kat. území jsou pozemky vedeny ve dvou číselných řadách (St. = stavební parcela)

Typ vztahu

Povinnost k
Parcela: 719/8

Listina Smlouva o zřízení věcného břemene - úplatná se dne 23.06.2008. Právní účinky
vkladu práva ke dni 22.07.2008.

V-8825/2008-807

Pořadí k datu podle právní úpravy účinné v době vzniku práva

o Věcné břemeno vedení

a provozování vodovodu a vodoměrné šachtice s právem vstupu a vjezdu v souvislosti s
provozem, údržbou a opravami dle čl. III. smlouvy
v rozsahu GP č. 2659-35/2010

Oprávnění pro

Stavos Stavba a.s., U Studia 3189/35, Sábřeh, 70030
Ostrava, RČ/IČO: 44739494

Povinnost k

Parcela: 719/7

Listina Smlouva o zřízení věcného břemene - úplatná se dne 20.05.2013. Právní účinky
vkladu práva ke dni 02.07.2013.

V-6966/2013-807

Pořadí k datu podle právní úpravy účinné v době vzniku práva

o Věcné břemeno zřizování a provozování vedení

součásti distribuční soustavy - podzemní kabelové vedení VN, oprav, údržby,
rekonstrukce, odstranění a s tím související právo vstupu a vjezdu dle čl. III. smlouvy
v rozsahu GP č. 2840-142/2011

Oprávnění pro

ČEZ Distribuce, a. s., Teplická 874/8, Děčín IV-
Podmokly, 40502 Děčín, RČ/IČO: 24729035

Povinnost k

Parcela: 715/6

Listina Smlouva o zřízení věcného břemene - úplatná se dne 26.08.2014. Právní účinky
zápisu ke dni 17.10.2014. Zápis proveden dne 11.11.2014.

V-18101/2014-807

Pořadí k 17.10.2014 11:36

D Poznámky a další obdobné údaje - Bez zápisu

Flomby a upozornění - Bez zápisu

E Nabývací tituly a jiné podklady zápisu

Listina

o Rozhodnutí o přechodu nemovitostí do vlast.krajů (zák.č.157/2000 Sb.) č.j.-14690/2001 -14
se dne 30.3.2001, účinnost ke dni 1.dubna 2001.

E-2269/2001-807

Pro: Moravskosleský kraj, 28. října 2771/117, Moravská Ostrava, RČ/IČO: 70890692
70200 Ostrava

o Říšovací listina rozpočtové či příspěvkové organizace Moravskosleský kraj -D1/EL-
028/2001 Dodatek č. 1 se dne 27.09.2001.

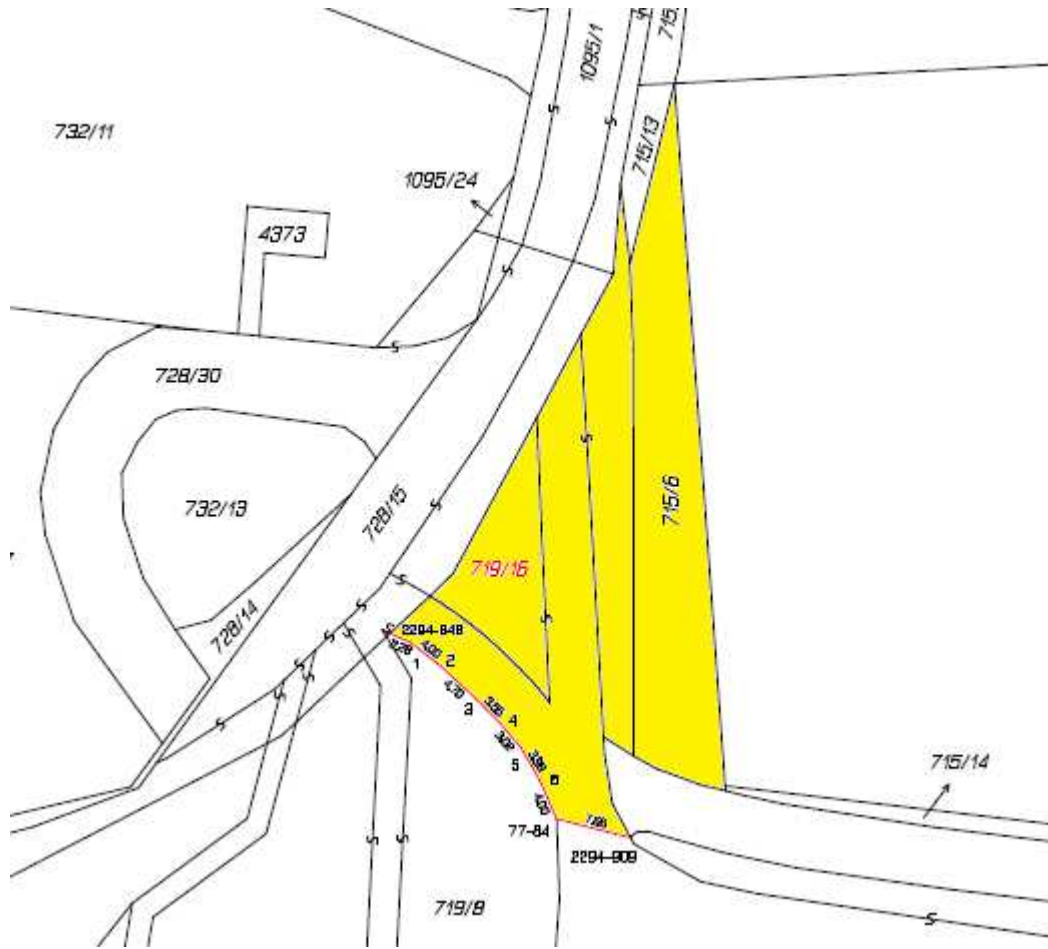
VÝKAZ DOSAVADNIHO A NDVĚHO STAVU ÚDAJŮ KATASTRU NEMOVITOSTÍ																	
Dosavadní stav				Nový stav													
Označení pozemku parc. číslem	Výměra parcely			Druh pozemku Způsob využití	Označení pozemku parc. číslem	Výměra parcely			Druh pozemku Způsob využití	Typ stavby Způsob využití	Zpř. určení výměr	Porovnání se stavem evidence právních vztahů					
	ha	m²	ostat. pl. jiná plocha			ha	m²	ostat. pl. jiná plocha				Díl přehled z pozemku označeného v		Dílo listu vlastnictví	Výměra dílu		Označení dílu
												katastru nemovitosti	drůbeží poz. evidenci		ha	m²	
719/7	+1	1	48	03	719/7	1	39	89	ostat. pl. jiná plocha		2	719/7	2262	1	39	89	
					719/13			26	ostat. pl. jiná plocha		2	719/7	2262			26	
					719/14			1	06	ostat. pl. jiná plocha		2	719/7	2262		1	06
					719/15			6	83	ostat. pl. jiná plocha		2	719/7	2262		6	83
					719/8			64	82	ostat. pl. jiná plocha		2	719/8	2262		64	82
					719/16			6	82	ostat. pl. jiná plocha		2	719/8	2262		6	82
	2	19	67			2	19	68									

*1) Rozdíl +1 m2 vznikly zaokrouhlením výměr (bod 14.6 přílohy katastrální vyhlášky) u dosavadní parcely č.719/7

Seznam souřadnic IS-JTSK
Griso bodu Souřadnice pro zápis do KN

	Y	X	Kód kv.	Poznámka
k.o. Zabřeh nad Odrou (714305)				
77-41	474401.88	1105457.86	4	lom plátu
77-84	474381.10	1105284.41	4	lom obruby
795-26	474444.93	1105412.54	4	lom plátu
2294-848	474397.80	1105266.88	4	lom obruby
2294-909	474573.70	1105286.28	4	lom obruby
2294-1087	474298.96	1105446.57	4	kolík
2294-1130	474271.13	1105489.72	4	kolík
2294-1132	474421.95	1105490.46	4	lom plátu
2294-1133	474294.86	1105490.62	4	kolík
2294-1134	474354.04	1105491.27	4	lom plátu
2294-1135	474386.66	1105492.07	4	kolík
1	474395.72	1105266.73	3	lom obruby
2	474392.60	1105269.19	3	lom obruby
3	474389.12	1105272.38	3	lom obruby
4	474386.54	1105274.94	3	lom obruby
5	474384.69	1105277.27	3	lom obruby
6	474382.69	1105280.72	3	lom obruby
26	474314.23	1105487.04	3	lom plátu
28	474323.99	1105490.94	4	lom plátu
29	474415.64	1105490.74	4	lom plátu
30	474431.37	1105429.63	3	lom plátu
31	474252.50	1105464.06	4	lom plátu

GEDMETRICKÝ PLÁN pro rozdělení pozemku	Geometrický plán overl úředně oprávněný zeměměřický inženýr		Stejnoplne overl úředně oprávněný zeměměřický inženýr	
	Jméno, příjmení		Jméno, příjmení	
	Číslo položky seznamu úředně oprávněných zeměměřických inženýrů	1755/98	Číslo položky seznamu úředně oprávněných zeměměřických inženýrů	
	Dne: 14.8.2018	Dne: 18.8.2018	Dne:	Dne:
Náležitosti a přesnost odpovídá právním předpisům.	Katastrální úřad souhlasí s označením parcel.		Tento stejnopis odpovídá geometrickému plánu v elektronické podobě uloženému v dokumentaci katastrálního úřadu.	
Vyhotovitel: RSM GEDDATA s.r.o. Vrtkovičkova 3276/2a, Ostrava IČ 27794962			Díkem stejnopisu geometrického plánu v listinné podobě.	
Číslo plánu: 3477-144a/2018				
Okres: Ostrava-město				
Obec: Ostrava				
Kat. území: Zabřeh nad Odrou				
Mapový list: Ostrava 9-2/32, 9-2/31				
Dosavadním vlastníkům pozemků byla poskytnuta možnost seznámit se v terénu s průběhem navrhovaných nových hranic, které byly označeny předepsaným způsobem viz seznam souřadnic				



b) MSK daruje SMO pozemky v hospodaření SPŠ chemické akademika Heyrovského

VÝPIS Z KATASTRU NEMOVITOSTÍ
prokazující stav evidovaný k datu 12.02.2019 11:55:02

Vyhotoveno bezúplatně dálkovým přístupem pro účel: Správa majetku, č.j.: Kontrola LV pro Moravskoslezský kraj

Okres: CS0806 Ostrava-město Obec: 554821 Ostrava
Kat.území: 714305 Sábřeh nad Odrou List vlastnictví: 3179
V kat. území jsou pozemky vedeny ve dvou číselných řadách (St. = stavební parcela)

A Vlastník, jiný oprávněný	Identifikátor	Podíl
Vlastnické právo Moravskoslezský kraj, 28. října 2771/117, Moravská Ostrava, 70200 Ostrava	70890692	
Hospodaření se svěřeným majetkem kraje Střední průmyslová škola chemická akademika Heyrovského, Ostrava, příspěvková organizace, Středoškolská 2854/1, Sábřeh, 70030 Ostrava	00602124	

ČÁSTEČNÝ VÝPIS

B Nemovitosti	Parcela	Výměra[m2]	Druh pozemku	Spůsob využití	Spůsob ochrany
Pozemky	642/7	14062	ostatní plocha	jiná plocha	

B1 Věcná práva sloužící ve prospěch nemovitostí v části B - Bez zápisu

C Věcná práva zatěžující nemovitosti v části B včetně souvisejících údajů

Typ vztahu

- o Věcné břemeno sřizování a provozování vedení
podzemního kabelu VN 22kV
s právem vstupu a vjezdu za účelem uložení, provozování, údržby, oprav a odstraňování
dle čl. II. smlouvy v rozsahu GP č. 2566-11b/2009
Oprávnění pro
ČES Distribuce, a. s., Teplická 874/8, Děčín IV-
Podmokly, 40502 Děčín, RČ/IČO: 24729035
Povinnost k
Parcela: 642/7
Listina Smlouva o sřizení věcného břemene - úplatná se dne 04.11.2010. Právní účinky
vkladu práva ke dni 07.01.2011. V-295/2011-807
Pořadí k datu podle právní úpravy účinné v době vzniku práva

D Poznámky a další obdobné údaje

Typ vztahu

- o Eměna výměr obnovou operátu
Povinnost k
Parcela: 642/7

Plomby a upozornění - Bez zápisu

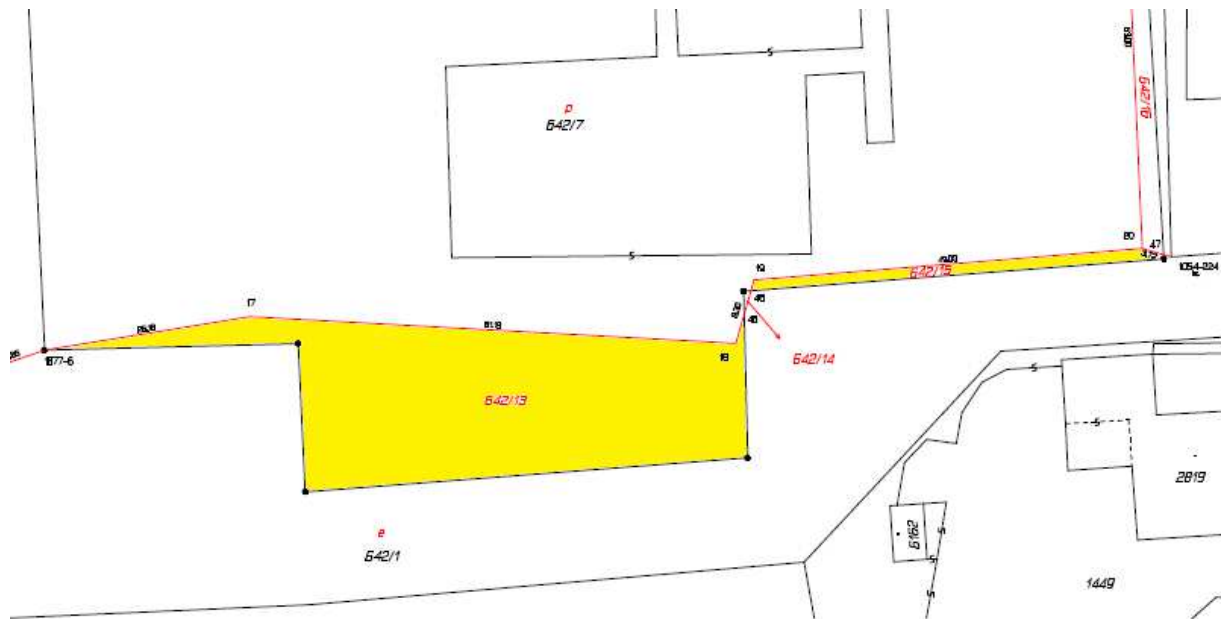
E Nabývací tituly a jiné podklady zápisu

Listina

- o Smlouva směnná se dne 15.07.2003. Právní účinky vkladu práva ke dni 17.07.2003.

V-3269/2003-807

GEOMETRICKÝ PLÁN pro rozdělení pozemku, změnu hranic pozemků	Geometrický plán overil úředně oprávněný zeměměřický inženýr:		Stejnopis overil úředně oprávněný zeměměřický inženýr:	
	Jméno, příjmení: ██████████		Jméno, příjmení:	
	Číslo položky seznamu úředně oprávněných zeměměřických inženýrů: 1755/98		Číslo položky seznamu úředně oprávněných zeměměřických inženýrů:	
	Dne: 14. srpna 2018 Číslo: 189/2018		Dne: Číslo:	
	Naležitostmi a přesností odpovídá právním předpisům.		Tento stejnopis odpovídá geometrickému plánu v elektronické podobě uloženému v dokumentaci katastrálního úřadu.	
Vyhotavitel: R&M GEODATA s.r.o. Vítkavická 3276/2a, Ostrava IČ 27794962	Katastrální úřad souhlasí s označením parcel		Overení stejnopisu geometrického plánu v listinné podobě.	
Číslo plánu: 3477-144b/2018	██████████			
Okres: Ostrava-město				
Obec: Ostrava				
Kat. území: Zábřeh nad Odrou				
Mapový list: Ostrava 9-2/32				
Dosavadním vlastníkům pozemků bylo poskytnuta možnost seznámit se v terénu s průběhem navržených nových hranic, které byly označeny přešpaným způsobem; viz seznam souřadnic				



VÝKAZ DOSAVADNÍHO A NOVÉHO STAVU ÚDAJŮ KATASTRU NEMOVITOSTÍ														
Dosavadní stav				Nový stav										
Označení pozemku parc. číslem	Výměra parcely		Druh pozemku Způsob využití	Označení pozemku parc. číslem	Výměra parcely		Druh pozemku Způsob využití	Typ stavby Způsob využití	Způsob určení výměry	Porovnání se stávající evidencí právních vztahů				Označení dílu
	ha	m ²			ha	m ²				Díl přešel z pozemku označeného v katastru nemovitostí	Dříve listu vlastnictví	Výměra dílu		
										katastru nemovitostí	dříve list. poz. evidencí	ha	m ²	
623/91		6 35	ostat. pl. zeleň	623/91	6 08	ostat. pl. zeleň			2	623/91	2277		6 08	
				623/153	27	ostat. pl. zeleň			2	623/91	2277		27	
623/92	*3)	73 86	ostat. pl. jiná plocha	623/92	95 30	ostat. pl. jiná plocha			2	623/92	2277	69	47	i
										623/116	2277	25	83	i
												96	30	
623/95	*4)	67 70	ostat. pl. zeleň	623/95	66 96	ostat. pl. zeleň			2	623/95	3152	66	96	
				623/156	8	ostat. pl. jiná plocha			2	623/95	3152		8	
				623/158	8	ostat. pl. jiná plocha			2	623/95	3152		8	
623/113		26 29	ostat. pl. jiná plocha	623/113	21 25	ostat. pl. jiná plocha			2	623/113	3152	21	25	
				623/152	4 74	ostat. pl. zeleň			2	623/113	3152	4	74	
623/116		29 80	ostat. pl. jiná plocha	623/116	*1) 5 27	ostat. pl. jiná plocha			2	623/92	2277		4 40	h
										623/116	2277		88	g
												*1)	5 28	
623/118		1 92	ostat. pl. zeleň	623/151	3 09	ostat. pl. jiná plocha			2	623/116	2277		3 09	
				623/118	1 84	ostat. pl. zeleň			2	623/118	3152	1	84	
623/122	*5)	21 47	ostat. pl. sítěl.komunikační	623/157	8	ostat. pl. zeleň			2	623/118	3152		8	
				623/122	*2) 23 40	ostat. pl. sítěl.komunikační			2	623/122	3152		19 68	n
										623/124	3152		2 48	celá
										623/125	3152		1 25	m
												*2)	23 41	
623/124		2 48	ostat. pl. sítěl.komunikační	623/154	81	ostat. pl. sítěl.komunikační			2	623/122	3152		81	
623/125	*6)	5 53	ostat. pl. sítěl.komunikační	623/155	99	ostat. pl. sítěl.komunikační			2	623/122	3152		99	
				zanikla										
642/1		91 73	ostat. pl. jiná plocha	642/1	55 14	ostat. pl. jiná plocha			2	623/95	3152		57	k
										623/125	3152		4 29	l
													4 86	
										623/113	3152		30	f
										642/1	3152		54 84	e
													56 14	
				642/10	10 61	ostat. pl. jiná plocha			2	642/1	3152		10 61	
				642/11	38	ostat. pl. jiná plocha			2	642/1	3152		38	
				642/12	13 11	ostat. pl. jiná plocha			2	642/1	3152		13 11	
				642/14	1	ostat. pl. jiná plocha			2	642/1	3152		1	
				642/17	6 54	ostat. pl. jiná plocha			2	642/1	3152		6 54	
				642/18	2 14	ostat. pl. jiná plocha			2	642/1	3152		2 14	
642/3	*7)	5 95	ostat. pl. zeleň	642/19	35	ostat. pl. jiná plocha			2	642/1	3152		35	
				642/3	5 60	ostat. pl. zeleň			2	642/3	2277		5 60	
				642/20	34	ostat. pl. zeleň			2	642/3	2277		34	
642/7	1	40 62	ostat. pl. jiná plocha	642/7	1 30 96	ostat. pl. jiná plocha			2	642/1	3152		3 75	r
										642/7	3179	1	27 23	p+q
												1	30 98	
				642/13	10 74	ostat. pl. jiná plocha			2	642/7	3179		10 74	
				642/15	73	ostat. pl. jiná plocha			2	642/7	3179		73	
				642/16	1 92	ostat. pl. jiná plocha			2	642/7	3179		1 92	
669/2		1 10	ostat. pl. sítěl.komunikační	669/2	99	ostat. pl. sítěl.komunikační			2	669/2	3152		35	d
										670/2	3152		64	c
													99	
670/2		6 67	ostat. pl. sítěl.komunikační	670/2	6 78	ostat. pl. sítěl.komunikační			2	669/2	3152		75	a
										670/2	3152		6 09	b
													6 78	
		4 81 47			4 81 46									

- *1) Rozdíl -1 m² vznikl zaokrouhlením výměr (bod 14.7b přílohy katastrální vyhlášky) u dílů nové parcely č. 623/116
*2) Rozdíl -1 m² vznikl zaokrouhlením výměr (bod 14.7b přílohy katastrální vyhlášky) u dílů nové parcely č. 623/122
*3) Rozdíl +1 m² vznikl zaokrouhlením výměr (bod 14.6 přílohy katastrální vyhlášky) u dosavadní parcely č.623/92
*4) Rozdíl -1 m² vznikl zaokrouhlením výměr (bod 14.6 přílohy katastrální vyhlášky) u dosavadní parcely č.623/95
*5) Rozdíl +1 m² vznikl zaokrouhlením výměr (bod 14.6 přílohy katastrální vyhlášky) u dosavadní parcely č.623/122
*6) Rozdíl +1 m² vznikl zaokrouhlením výměr (bod 14.6 přílohy katastrální vyhlášky) u dosavadní parcely č.623/125
*7) Rozdíl -1 m² vznikl zaokrouhlením výměr (bod 14.6 přílohy katastrální vyhlášky) u dosavadní parcely č.642/3

- c) MSK daruje SMO pozemky v hospodaření SPŠ stavební (části pozemků jsou odděleny také dle výše uvedeného GP č. 3477-144b/2018 ze dne 14. 8. 2018)

VÝPIS Z KATASTRU NEMOVITOSTÍ
prokazující stav evidovaný k datu 12.02.2019 11:55:02

Vyhotoveno bezúplatně dálkovým přístupem pro účel: Správa majetku, č.j.: Kontrola LV pro Moravskoslezský kraj

Okres: CE0806 Ostrava-město

Obec: 554821 Ostrava

Kat.území: 714305 Šábřeh nad Odrou

List vlastnictví: 2277

V kat. území jsou pozemky vedeny ve dvou číselných řadách (St. = stavební parcela)

A Vlastník, jiný oprávněný	Identifikátor	Podíl
Vlastnické právo		
Moravskoslezský kraj, 28. října 2771/117, Moravská Ostrava, 70200 Ostrava	70890692	
Hospodaření se svěřeným majetkem kraje		
Střední průmyslová škola stavební, Ostrava, příspěvková organizace, Středoškolská 2992/3, Šábřeh, 70030 Ostrava	00602116	

ČÁSTEČNÝ VÝPIS

B Nemovitosti

Pozemky Parcela	Výměra[m2]	Druh pozemku	Spůsob využití	Spůsob ochrany
623/91	635	ostatní plocha	selen	
623/92	7386	ostatní plocha	jiná plocha	
623/116	2980	ostatní plocha	jiná plocha	
642/3	595	ostatní plocha	selen	

B1 Věcná práva sloužící ve prospěch nemovitosti v části B - Bez zápisu

C Věcná práva zatěžující nemovitosti v části B včetně souvisejících údajů

Typ vztahu

o Věcné břemeno zřízení a provozování vedení

podzemní veřejné sítě elektronických komunikací s právem vstupu a vjezdu za účelem jejího zřízení, provozování, oprav, údržby a odstranění dle čl. II. smlouvy v rozsahu GP č. 2642-585/2010

Oprávnění pro

PCDA a.s., 28. října 1168/102, Moravská Ostrava, 70200 Ostrava, RČ/IČO: 25816179

Povinnost k

Parcela: 642/3

Listina Smlouva o zřízení věcného břemene - úplatná se dne 02.09.2013. Právní účinky vkladu práva ke dni 15.11.2013.

V-12800/2013-807

Pořadí k datu podle právní úpravy účinné v době vzniku práva

D Poznámky a další obdobné údaje - Bez zápisu

Plomby a upozornění - Bez zápisu

E Nabývací tituly a jiné podklady zápisu

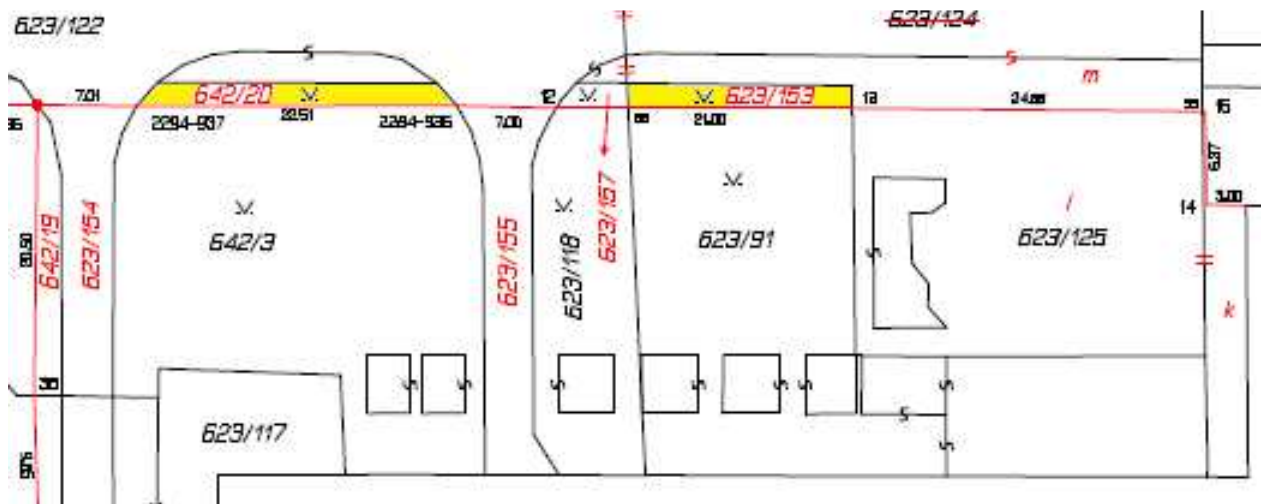
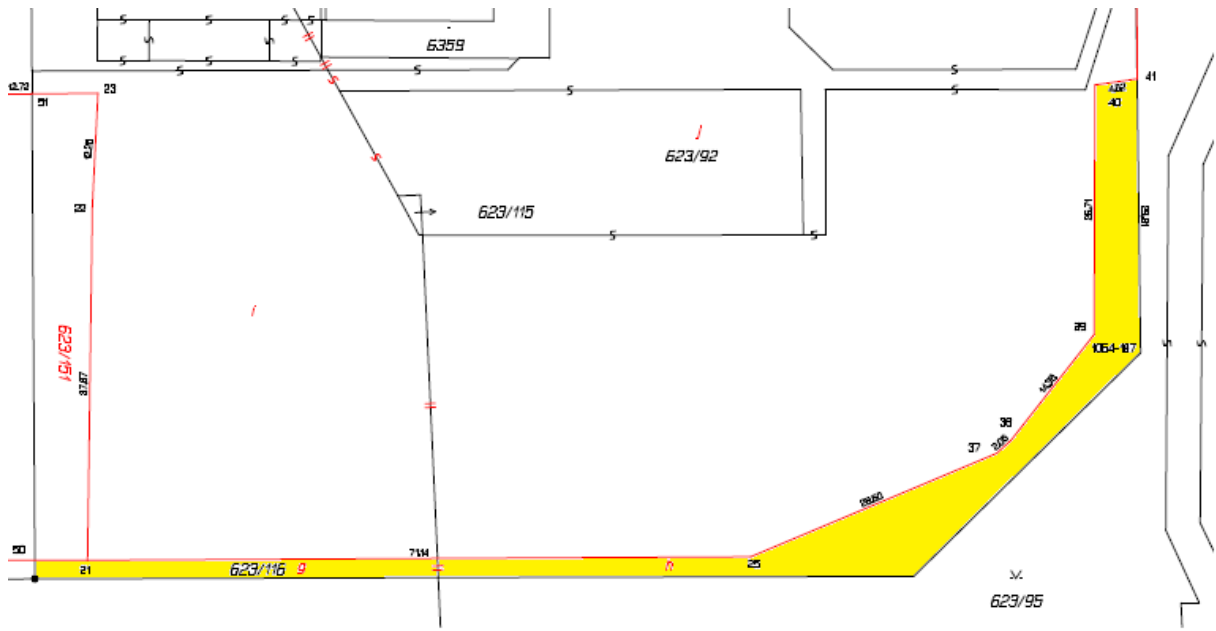
Listina

o Rozhodnutí o přechodu nemovitostí do vlast.krajů (zák.č.157/2000 Sb.) č.j.-14690/2001 -14 ze dne 30.3.2001, účinnost ke dni 1.dubna 2001.

E-2269/2001-807

Pro: Moravskoslezský kraj, 28. října 2771/117, Moravská Ostrava, 70200 Ostrava

RČ/IČO: 70890692



- d) SMO daruje MSK pozemky svěřené městskému obvodu Ostrava – Jih (části pozemků jsou odděleny také dle výše uvedeného GP č. 3477-144b/2018 ze dne 14. 8. 2018)

VÝPIS Z KATASTRU NEMOVITOSTÍ
prokazující stav evidovaný k datu 23.04.2019 09:55:02

Vyhotoveno bezúplatně dálkovým přístupem pro účel: Správa majetku, č.j.: Kontrola LV pro Moravskoslezský kraj

Okres: CZ0806 Ostrava-město Obec: 554821 Ostrava
Kat.území: 714305 Zábřeh nad Odrou List vlastnictví: 3152
V kat. území jsou pozemky vedeny ve dvou číselných řadách (St. = stavební parcela)

A Vlastník, jiný oprávněný	Identifikátor	Podíl
Vlastnické právo		
Statutární město Ostrava, Prokešovo náměstí 1803/8, Moravská Ostrava, 70200 Ostrava	00845451	
Svěřená správa nemovitostí ve vlastnictví obce		
Městský obvod Ostrava-Jih, Horní 791/3, Hrabůvka, 70030 Ostrava	00845451-004	

ČÁSTEČNÝ VÝPIS

B Nemovitosti				
Pozemky				
Parcela	Výměra[m2]	Druh pozemku	Způsob využití	Způsob ochrany
623/95	6770	ostatní plocha	zeleň	
623/113	2629	ostatní plocha	jiná plocha	
623/118	192	ostatní plocha	zeleň	
623/122	2147	ostatní plocha	ostatní komunikace	
623/125	553	ostatní plocha	ostatní komunikace	
642/1	9173	ostatní plocha	jiná plocha	
642/4	9055	ostatní plocha	sportoviště a rekreační plocha	
669/2	110	ostatní plocha	ostatní komunikace	
670/2	667	ostatní plocha	ostatní komunikace	
715/11	302	ostatní plocha	jiná plocha	

B1 Věcná práva sloužící ve prospěch nemovitostí v části B - Bez zápisu

C Věcná práva zatěžující nemovitosti v části B včetně souvisejících údajů

Typ vztahu

o Věcné břemeno (podle listiny)

umístění a užívání vedení sítě elektronických komunikací s právem vstupu a vjezdu v souvislosti se zřizováním, změnami, provozováním, údržbou, opravami a odstraněním tohoto vedení dle čl. II. smlouvy v rozsahu GP č. 2642-585/2010

Oprávnění pro

PODA a.s., 28. října 1168/102, Moravská Ostrava, 70200
Ostrava, RČ/IČO: 25816179

Povinnost k

Parcela: 623/122, Parcela: 642/1

Listina Smlouva o zřízení věcného břemene - úplatná ze dne 06.08.2015. Právní účinky zápisu ke dni 24.09.2015. Zápis proveden dne 16.10.2015.

V-18361/2015-807

Pořadí k 24.09.2015 13:14

o Věcné břemeno umístění a provoz. elektrorozvodného zařízení

Nemovitosti jsou v územním obvodu, ve kterém vykonává státní správu katastru nemovitostí ČR
Katastrální úřad pro Moravskoslezský kraj, Katastrální pracoviště Ostrava, kód: 807.

VÝPIS Z KATASTRU NEMOVITOSTÍ

prokazující stav evidovaný k datu 23.04.2019 09:55:02

Okres: CZ0806 Ostrava-město Obec: 554821 Ostrava
Kat.území: 714305 Zábřeh nad Odrou List vlastnictví: 3152
V kat. území jsou pozemky vedeny ve dvou číselných řadách (St. = stavební parcela)

Typ vztahu

- kabelového vedení VN, včetně údržby dle čl. II. smlouvy
v rozsahu GP č. 2566-11b/2009

Oprávnění pro

ČEZ Distribuce, a. s., Teplická 874/8, Děčín IV-
Podmokly, 40502 Děčín, RČ/IČO: 24729035

Povinnost k

Parcela: 623/122, Parcela: 623/125, Parcela: 623/95, Parcela: 642/1, Parcela:
715/11

Listina Smlouva o zřízení věcného břemene - úplatná ze dne 31.05.2018. Právní účinky
zápisu ke dni 26.07.2018. Zápis proveden dne 17.08.2018.

V-12213/2018-807

Pořadí k 26.07.2018 13:13

D Poznámky a další obdobné údaje

Typ vztahu

o Změna výměr obnovou operátu

Povinnost k

Parcela: 623/113, Parcela: 623/118, Parcela: 623/122, Parcela: 623/125, Parcela:
623/95, Parcela: 642/4, Parcela: 669/2, Parcela: 670/2, Parcela: 715/11

Plomby a upozornění - Bez zápisu

E Nabývací tituly a jiné podklady zápisu

Listina

o Vznik práva ze zákona zákon č. 172/1991.

POLVZ:721/1999

Z-3400721/1999-807

Pro: Městský obvod Ostrava-Jih, Horní 791/3, Hrabůvka, 70030

RČ/IČO: 00845451-004

Ostrava

Statutární město Ostrava, Prokešovo náměstí 1803/8, Moravská
Ostrava, 70200 Ostrava

00845451

F Vztah bonitovaných půdně ekologických jednotek (BPEJ) k parcelám - Bez zápisu

Nemovitosti jsou v územním obvodu, ve kterém vykonává státní správu katastru nemovitostí ČR:
Katastrální úřad pro Moravskoslezský kraj, Katastrální pracoviště Ostrava, kód: 807.

Vyhotovil:
Český úřad zeměměřičký a katastrální - SCD

Vyhotoveno: 23.04.2019 10:00:32

