

Výpis z katastru nemovitostí – k. ú. Frýdlant nad Ostravicí, geometrický plán č. 4694-48/2018, plán fotografií, fotografie 1-8

VÝPIS Z KATASTRU NEMOVITOSTÍ
prokazující stav evidovaný k datu 20.02.2019 14:55:02

Vyhotoveno bezúplatně dálkovým přístupem pro účel: Správa majetku, č.j.: a pro Moravskoslezský kraj

Okres: CZ0802 Frýdek-Místek

Obec: 598143 Frýdlant nad
Ostravicí

Kat.území: 635171 Frýdlant nad Ostravicí

List vlastnictví: 685

V kat. území jsou pozemky vedeny v jedné číselné řadě

A Vlastník, jiný oprávněný	Identifikátor	Podíl
----------------------------	---------------	-------

Vlastnické právo

Moravskoslezský kraj, 28. října 2771/117, Moravská
Ostrava, 70200 Ostrava

70890692

Hospodaření se svěřeným majetkem kraje

Správa silnic Moravskoslezského kraje, příspěvková
organizace, Úprkova 795/1, Přívoz, 70200 Ostrava

00095711

ČÁSTEČNÝ VÝPIS

B Nemovitosti

Pozemky

Parcela	Výměra[m2]	Druh pozemku	Způsob využití	Způsob ochrany
647/3	878	ostatní plocha	zeleň	
647/7	321	ostatní plocha	zeleň	
647/8	116	ostatní plocha	zeleň	
647/9	80	ostatní plocha	zeleň	

B1 Věcná práva sloužící ve prospěch nemovitostí v části B - Bez zápisu

C Věcná práva zatěžující nemovitosti v části B včetně souvisejících údajů - Bez zápisu

D Poznámky a další obdobné údaje

Typ vztahu

o Změna výměr obnovou operátu

Povinnost k

Parcela: 647/3, Parcela: 647/7, Parcela: 647/8

Plomby a upozornění - Bez zápisu

E Nabývací tituly a jiné podklady zápisu

Listina

o Rozhodnutí o přechodu nemovitostí do vlast.krajů (zák.č.157/2000 Sb.) Č.j.-3796/2001 -12-KM ze dne 10.09.2001; uloženo na prac. Frýdek-Místek

Z-5266/2002-802

Pro: Správa silnic Moravskoslezského kraje, příspěvková organizace, RČ/IČO: 00095711
Úprkova 795/1, Přívoz, 70200 Ostrava
Moravskoslezský kraj, 28. října 2771/117, Moravská Ostrava, 70890692
70200 Ostrava

o Zřizovací listina rozpočtové či příspěvkové organizace dodatek č.6 D6/ZL-300/2001 ze dne 11.11.2009.

Z-505/2010-802

Pro: Správa silnic Moravskoslezského kraje, příspěvková organizace, RČ/IČO: 00095711
Úprkova 795/1, Přívoz, 70200 Ostrava

F Vztah bonitovaných půdně ekologických jednotek (BPEJ) k parcelám - Bez zápisu

Nemovitosti jsou v územním obvodu, ve kterém vykonává státní správu katastru nemovitostí ČR
Katastrální úřad pro Moravskoslezský kraj, Katastrální pracoviště Frýdek-Místek, kód: 802.

strana 1

Geometrický plán č. 4694-48/2018


VÝKAZ DOSAVADNÍHO A NOVÉHO STAVU ÚDAJŮ KATASTRU NEMOVITOSTÍ														
Dosavadní stav				Nový stav										
Označení pozemku parc. číslem	Výměra parcely		Druh pozemku Způsob využití	Označení pozemku parc. číslem	Výměra parcely		Druh pozemku Způsob využití	Typ stavby Způsob využití	Způsob určení výměry	Porovnání se stavem evidence právních vztahů				
	ha	m ²			ha	m ²				Oli přechází z pozemku označeného v katastru nemovitostí	Číslo listu vlastnictví	Výměra dílu		Označení dílu
						drívější poz. evidenci		ha				m ²		
647/7	3	21	ostat. pl. zeleň	647/7	4	01	ostat. pl. zeleň		0	647/7	685	3	07	b
										647/8	685			
647/8	1	16	ostat. pl. zeleň	647/8		36	ostat. pl. zeleň		0	647/7	685	14	a	
										647/8	685			22
	4	37			4	37								


Seznam souřadnic (S-JTSK)
 Číslo bodu Souřadnice pro zápis do KN
 Y X Kód kv. Poznámka

Číslo bodu	Y	X	Kód kv.	Poznámka
k.ú. Frydant nad Ostravicí (695171)				
1469-198	467497.80	1128261.10	3	dočasná stabilizace
1469-235	467511.81	1128299.79	3	dočasná stabilizace
2889-271	467493.84	1128245.99	6	znak z planu
1	467494.78	1128245.65	3	znak z planu
2	467500.52	1128261.88	3	znak z planu
3	467498.36	1128262.64	3	znak z planu

GEOMETRICKÝ PLÁN pro změnu hranic pozemků	Geometrický plán ověřil úředně oprávněný zeměměřický inženýr:		Stejnopis ověřil úředně oprávněný zeměměřický inženýr:	
	Jméno, příjmení:		Jméno, příjmení:	
	Číslo položky seznamu úředně oprávněných zeměměřických inženýrů: 1026/1995		Číslo položky seznamu úředně oprávněných zeměměřických inženýrů: 1026/1995	
	Dne: 6. prosince 2018 Číslo: 216/2018		Dne: 11-12-2018 Číslo: 224/2018	
Nálezitostmi a přesností odpovídá právním předpisům.		Tento stejnopis odpovídá geometrickému plánu v elektronické podobě uloženému v dokumentaci katastrálního úřadu.		
Vyhotavitel:	Katastrální úřad souhlasí s obsahem parcel.		Ověření stejnopisu geometrického plánu v listinné podobě.	
Číslo plánu: 4694-48/2018				
Okres: Frydek-Místek				
Obec: Frydant nad Ostravicí				
Kat. území: Frydant nad Ostravicí				
Mapový list: Frydant nad Ostravicí 6-4/11				
Dosavadním vlastníkům pozemků byla poskytnuta možnost seznámit se v terénu s průběhem navrhovaných nových hranic, které byly označeny předepsaným způsobem: viz seznam souřadnic				

Plán fotografií





SNEHY POČEUT

Fotografie č. 1




Fotografie č. 2



Fotografie č. 3



Fotografie č. 4



Fotografie č. 5



Fotografie č. 6



Fotografie č. 7



Fotografie č. 8

