

**Výpisy z katastru nemovitostí, ortofotomapy, fotodokumentace v k. ú. Svinov, Nová Ves
U Ostravy, Mariánské Hory, Moravská Ostrava, vše v obci Ostrava**

VÝPIS Z KATASTRU NEMOVITOSTÍ

prokazující stav evidovaný k datu 15.02.2019 10:15:02

Vyhotoveno bezúplatně dálkovým přístupem pro účel: Správa majetku, č.j.: **** pro Moravskoslezský kraj

Okres: CZ0806 Ostrava-město

Obec: 554821 Ostrava

Kat.území: 715506 Svinov

List vlastnictví: 2612

V kat. území jsou pozemky vedeny v jedné číselné řadě

A Vlastník, jiný oprávněný	Identifikátor	Podíl
Vlastnické právo		
Moravskoslezský kraj, 28. října 2771/117, Moravská Ostrava, 70200 Ostrava	70890692	
Hospodaření se svěřeným majetkem kraje		
Správa silnic Moravskoslezského kraje, příspěvková organizace, Úprkova 795/1, Přívoz, 70200 Ostrava	00095711	

ČÁSTEČNÝ VÝPIS

B Nemovitosti

Pozemky				
Parcela	Výměra[m2]	Druh pozemku	Způsob využití	Způsob ochrany
3075/55	19	ostatní plocha	silnice	
3075/56	25	ostatní plocha	dráha	

B1 Věcná práva sloužící ve prospěch nemovitostí v části B - Bez zápisu

C Věcná práva zatěžující nemovitosti v části B včetně souvisejících údajů - Bez zápisu

D Poznámky a další obdobné údaje

Typ vztahu

- o Změna výměr obnovou operátu
Povinnost k
Parcela: 3075/55, Parcela: 3075/56

Flomby a upozornění - Bez zápisu

E Nabývací tituly a jiné podklady zápisu

Listina

- o Smlouva darovací ze dne 06.02.2004. Právní účinky vkladu práva ke dni 10.02.2004.
V-843/2004-807
Pro: Správa silnic Moravskoslezského kraje, příspěvková organizace, RČ/IČO: 00095711
Úprkova 795/1, Přívoz, 70200 Ostrava
Moravskoslezský kraj, 28. října 2771/117, Moravská Ostrava, 70890692
70200 Ostrava
- o Zřizovací listina rozpočtové či příspěvkové organizace ZL-300/2001 (úplné znění, ve znění dodatků č. 1 až 6, účinné ke dni 14.10.2009) ze dne 21.10.2009.
Z-3705/2010-807
Pro: Správa silnic Moravskoslezského kraje, příspěvková organizace, RČ/IČO: 00095711
Úprkova 795/1, Přívoz, 70200 Ostrava

F Vztah bonitovaných půdně ekologických jednotek (BPEJ) k parcelám - Bez zápisu

VÝPIS Z KATASTRU NEMOVITOSTÍ

prokazující stav evidovaný k datu 15.02.2019 10:15:02

Vyhotoveno bezúplatně dálkovým přístupem pro účet: Správa majetku, č.j.: *** pro Moravskoslezský kraj

Okres: CZ0806 Ostrava-město

Obec: 554821 Ostrava

Kat.území: 713937 Nová Ves u Ostravy

List vlastnictví: 1081

V kat. území jsou pozemky vedeny ve dvou číselných řadách (St. = stavební parcela)

A Vlastník, jiný oprávněný	Identifikátor	Podíl
Vlastnické právo		
Moravskoslezský kraj, 28. října 2771/117, Moravská Ostrava, 70200 Ostrava	70890692	
Hospodaření se svěřeným majetkem kraje		
Správa silnic Moravskoslezského kraje, příspěvková organizace, Úprkova 795/1, Přívoz, 70200 Ostrava	00095711	

ČÁSTEČNÝ VÝPIS

B Nemovitosti					
Pozemky	Parcela	Výměra[m2]	Druh pozemku	Způsob využití	Způsob ochrany
	491/81	166	ostatní plocha	dráha	ochranné pásmo vodního zdroje 2.stupně
	491/82	84	ostatní plocha	dráha	ochranné pásmo vodního zdroje 2.stupně
	491/83	200	ostatní plocha	dráha	ochranné pásmo vodního zdroje 2.stupně
	491/84	10	ostatní plocha	dráha	ochranné pásmo vodního zdroje 2.stupně

B1 Věcná práva sloužící ve prospěch nemovitostí v části B - Bez zápisu

C Věcná práva zatěžující nemovitosti v části B včetně souvisejících údajů

Typ vztahu

o Věcné břemeno zřízení a provozování vedení

veřejné nadzemní komunikační sítě

s právem vstupu a vjezdu v souvislosti se zřízením, stavebními úpravami, opravami a provozováním

dle čl. II. smlouvy v rozsahu GP č. 666-826/2009

Oprávnění pro

ČEZ ICT Services, a. s., Duhová 1531/3, Michle, 14000

Praha 4, RČ/IČO: 26470411

Povinnost k

Parcela: 491/83

Listina Smlouva o zřízení věcného břemene - úplatná ze dne 03.09.2010. Právní účinky vkladu práva ke dni 13.10.2010.

V-11680/2010-807

Pořadí k datu podle právní úpravy účinné v době vzniku práva

D Poznámky a další obdobné údaje - Bez zápisu

Flomby a upozornění - Bez zápisu

E Nabývací tituly a jiné podklady zápisu

Nemovitosti jsou v územním obvodu, ve kterém vykonává státní správu katastru nemovitostí ČR

VÝPIS Z KATASTRU NEMOVITOSTÍ

prokazující stav evidovaný k datu 15.02.2019 10:15:02

Vyhotoveno bezúplatně dálkovým přístupem pro účel: Správa majetku, č.j.: **** pro Moravskoslezský kraj

Okres: CZ0806 Ostrava-město

Obec: 554821 Ostrava

Kat.území: 713830 Mariánské Hory

List vlastnictví: 2042

V kat. území jsou pozemky vedeny ve dvou číselných řadách (St. = stavební parcela)

A Vlastník, jiný oprávněný	Identifikátor	Podíl
Vlastnické právo		
Moravskoslezský kraj, 28. října 2771/117, Moravská Ostrava, 70200 Ostrava	70890692	
Hospodaření se svěřeným majetkem kraje		
Správa silnic Moravskoslezského kraje, příspěvková organizace, Úprkova 795/1, Přívoz, 70200 Ostrava	00095711	

ČÁSTEČNÝ VÝPIS**B Nemovitosti**

Pozemky Parcela	Výměra[m2]	Druh pozemku	Způsob využití	Způsob ochrany
751/25	181	ostatní plocha	dráha	
751/26	245	ostatní plocha	dráha	
751/29	88	ostatní plocha	dráha	
751/30	35	ostatní plocha	dráha	
751/32	13	ostatní plocha	dráha	
751/33	54	ostatní plocha	dráha	
751/34	320	ostatní plocha	dráha	

B1 Věcná práva sloužící ve prospěch nemovitostí v části B - Bez zápisu**C Věcná práva zatěžující nemovitosti v části B včetně souvisejících údajů**

Typ vztahu

o Věcné břemeno (podle listiny)

-umístění plynovodu v rámci stavby "Rekonstrukce NTL plynovodu a přípojek na ul. 28. října"

-vstupování a vjíždění za účelem kontroly, údržby, oprav a snesení stavby dle článku II. smlouvy v rozsahu GP č. 1634-649/2008

Oprávnění pro

GasNet, s.r.o., Klišská 940/96, Kliše, 40001 Ústí nad Labem, RČ/IČO: 27295567

Povinnost k

Parcela: 751/26, Parcela: 751/32, Parcela: 751/33, Parcela: 751/34

Listina Smlouva o zřízení věcného břemene - úplatná ze dne 29.09.2008. Právní účinky vkladu práva ke dni 08.10.2008.

V-12313/2008-807

Listina Výpis z obchodního rejstříku prokazující sloučení obchodních společností Krajský soud v Ústí nad Labem, oddíl C, vložka 23083 ze dne 28.11.2013.

Z-27720/2013-807

Pořadí k datu podle právní úpravy účinné v době vzniku práva

o Věcné břemeno (podle listiny)

-umístění optických kabelů

-právo chůze a jízdy za účelem kontroly, údržby, oprav a snesení staveb dle čl. II. smlouvy

Oprávnění pro

T-Mobile Czech Republic a.s., Tomičkova 2144/1, Chodov, 14800 Praha 4, RČ/IČO: 64949681

VÝPIS Z KATASTRU NEMOVITOSTÍ

prokazující stav evidovaný k datu 15.02.2019 10:15:02

Vytvořeno bezúplatně dálkovým přístupem pro účel: Správa majetku, č.j.: **** pro Moravskoslezský kraj

Okres: CZ0806 Ostrava-město

Obec: 554821 Ostrava

Kat.území: 713520 Moravská Ostrava

List vlastnictví: 3019

V kat. území jsou pozemky vedeny v jedné číselné řadě

A Vlastník, jiný oprávněný	Identifikátor	Podíl
Vlastnické právo		
Moravskoslezský kraj, 28. října 2771/117, Moravská Ostrava, 70200 Ostrava	70890692	
Hospodaření se svěřeným majetkem kraje		
Správa silnic Moravskoslezského kraje, příspěvková organizace, Úprkova 795/1, Přívoz, 70200 Ostrava	00095711	

ČÁSTEČNÝ VÝPIS**B Nemovitosti**

Pozemky				
Parcela	Výměra[m2]	Druh pozemku	Způsob využití	Způsob ochrany
3589/30	1055	ostatní plocha	dráha	
3594/37	31	ostatní plocha	dráha	
3594/38	100	ostatní plocha	dráha	
3594/39	9	ostatní plocha	dráha	
3594/40	210	ostatní plocha	dráha	
3594/41	31	ostatní plocha	dráha	
3594/45	215	ostatní plocha	dráha	
3594/46	28	ostatní plocha	dráha	

B1 Věcná práva sloužící ve prospěch nemovitostí v části B - Bez zápisu**C Věcná práva zatěžující nemovitosti v části B včetně souvisejících údajů**

Typ vztahu

o Věcné břemeno zřizování a provozování vedení

kolektoru s právem vstupu a vjezdu v souvislosti se zřízením, stavebními úpravami, opravami a provozováním dle čl. II. smlouvy v rozsahu GP č. 3648-110B/2011

Oprávnění pro

Statutární město Ostrava, Prokešovo náměstí 1803/8,
Moravská Ostrava, 70200 Ostrava, RČ/IČO: 00845451

Povinnost k

Parcela: 3589/30

Listina Smlouva o zřízení věcného břemene - úplatná ze dne 08.06.2012. Právní účinky vkladu práva ke dni 20.09.2012.

V-9175/2012-807

Pořadí k datu podle právní úpravy účinné v době vzniku práva

o Věcné břemeno vedení

údržby, provozování, změny a odstraňování trakčních kabelů s právem vstupu a vjezdu v souvislosti se změnami, provozováním, údržbou, opravami a odstraňováním dle čl. II smlouvy


v rozsahu GP č. 4527-33B/2013

Oprávnění pro

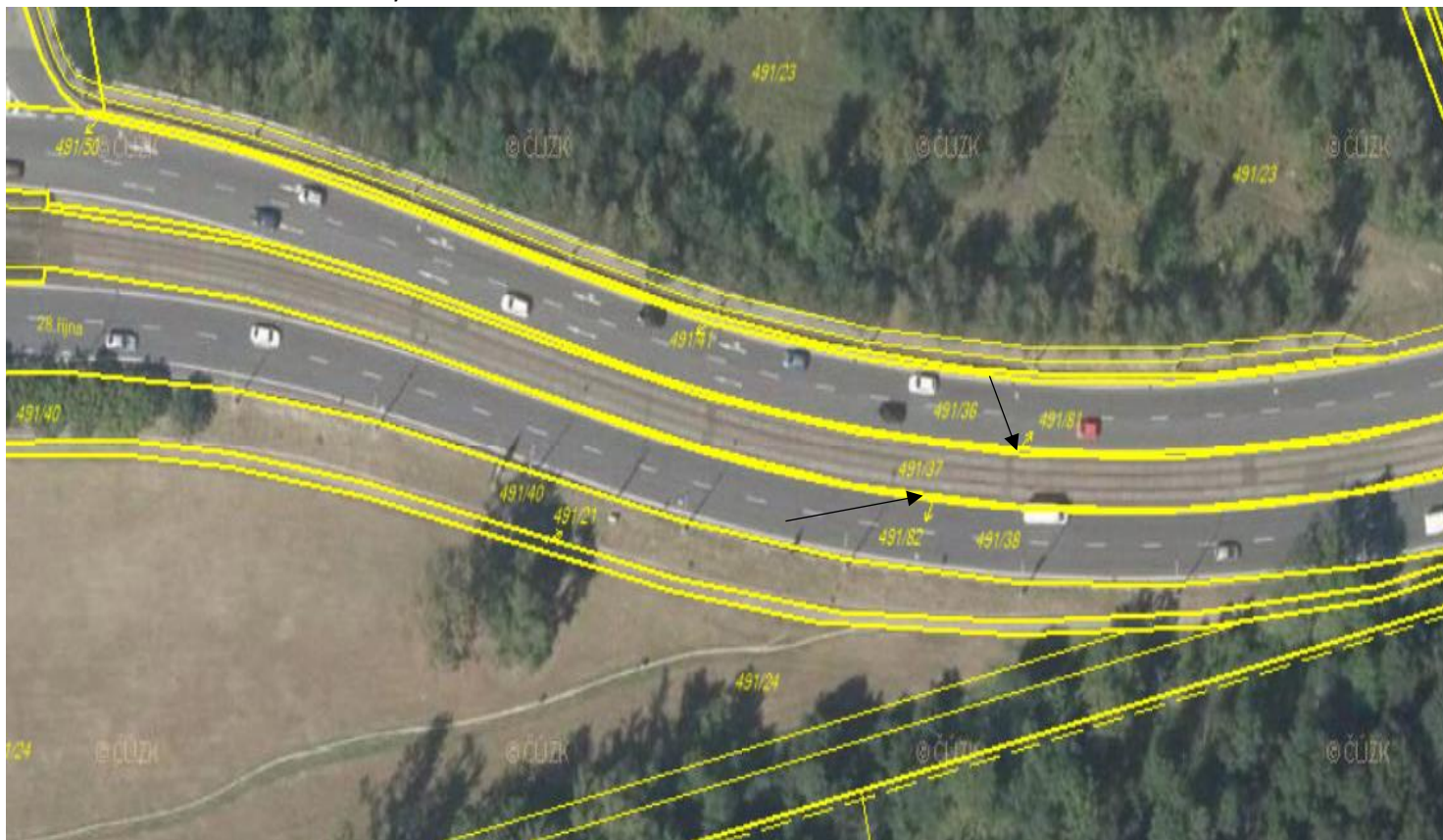
Dopravní podnik Ostrava a.s., Poděbradova 494/2,
Moravská Ostrava, 70200 Ostrava, RČ/IČO: 61974757

Povinnost k

k. ú. Svinov



k. ú. Nová Ves U Ostravy

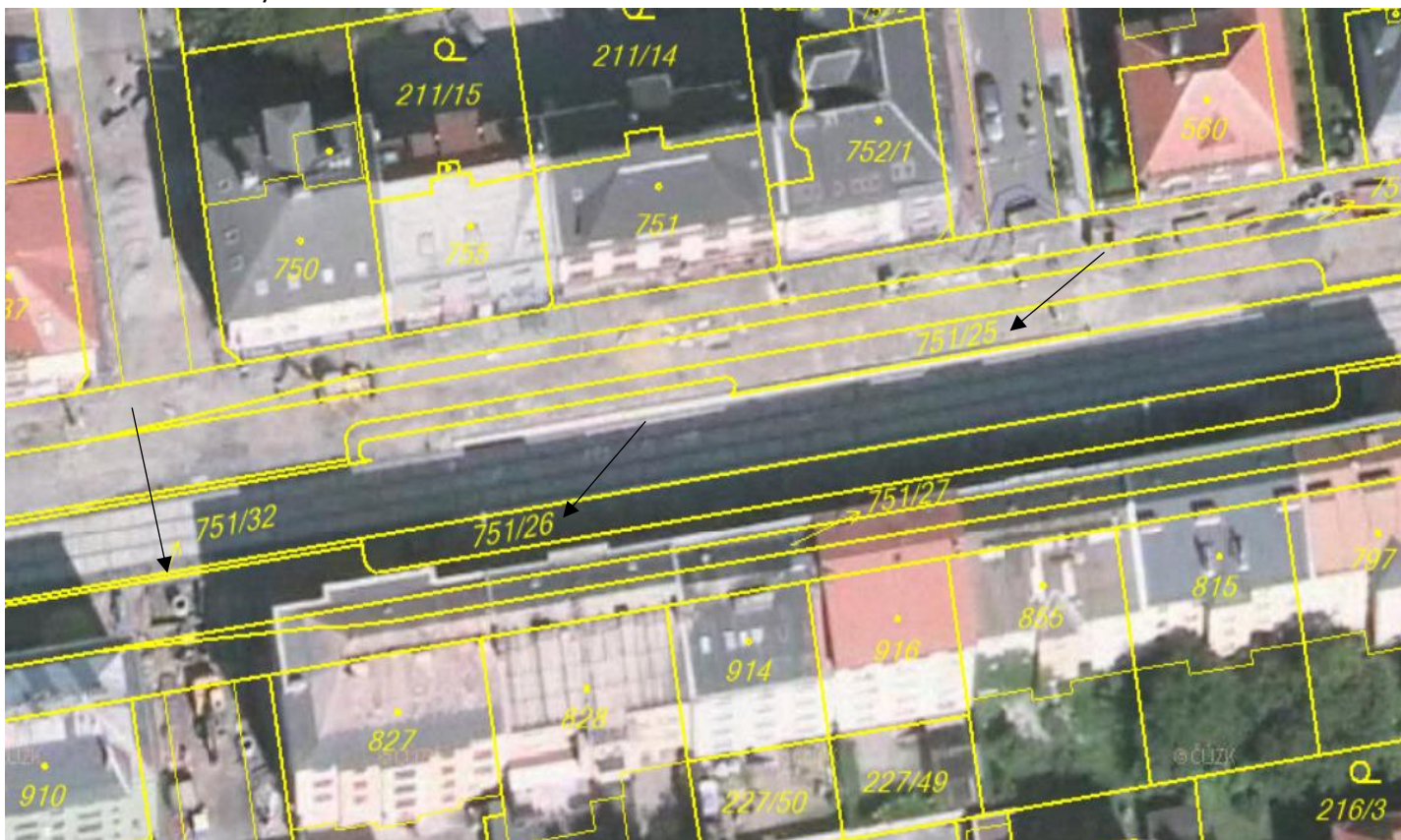


k. ú . Nová Ves u Ostravy





k. ú . Mariánské Hory





k. ú. Mariánské Hory



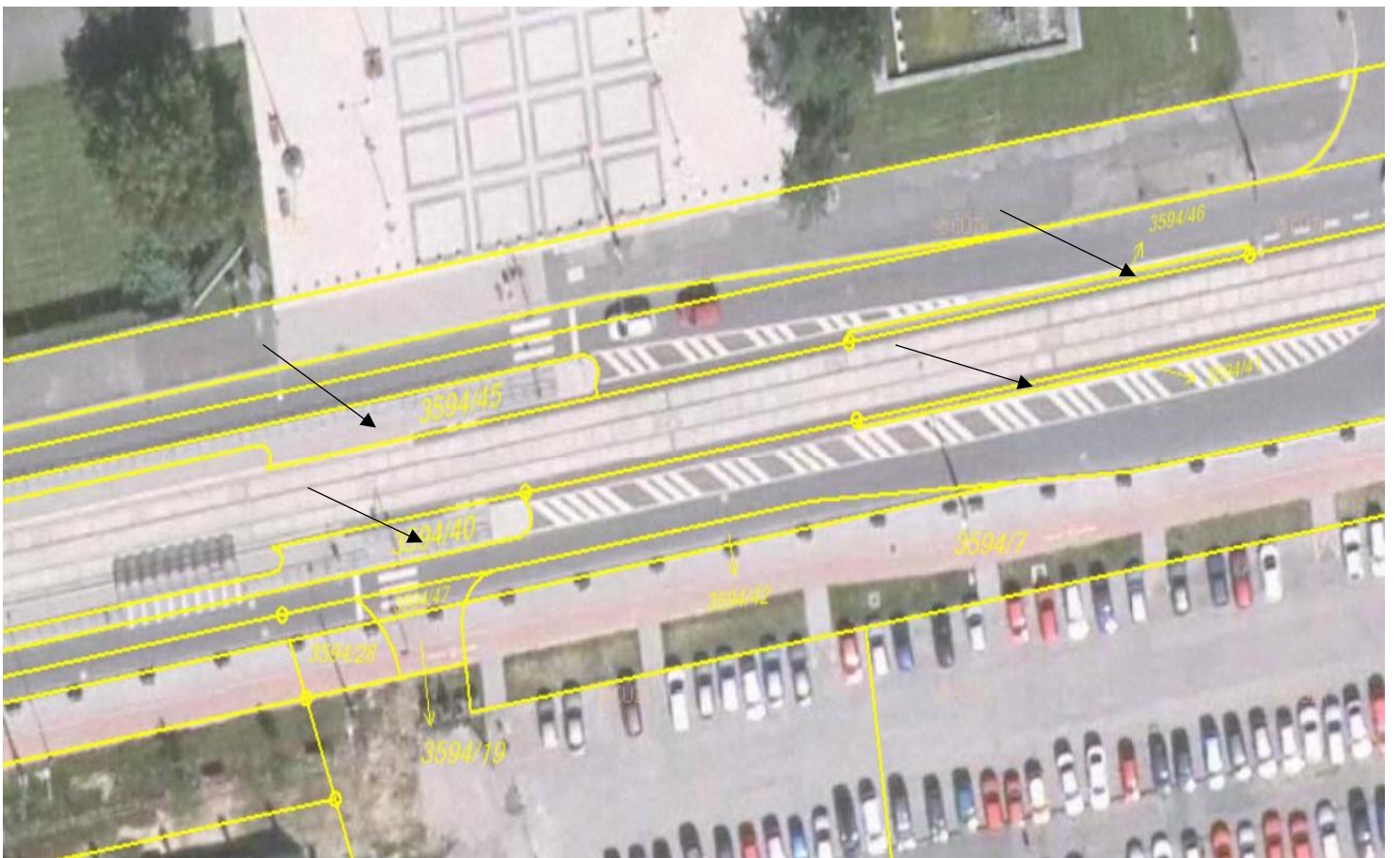



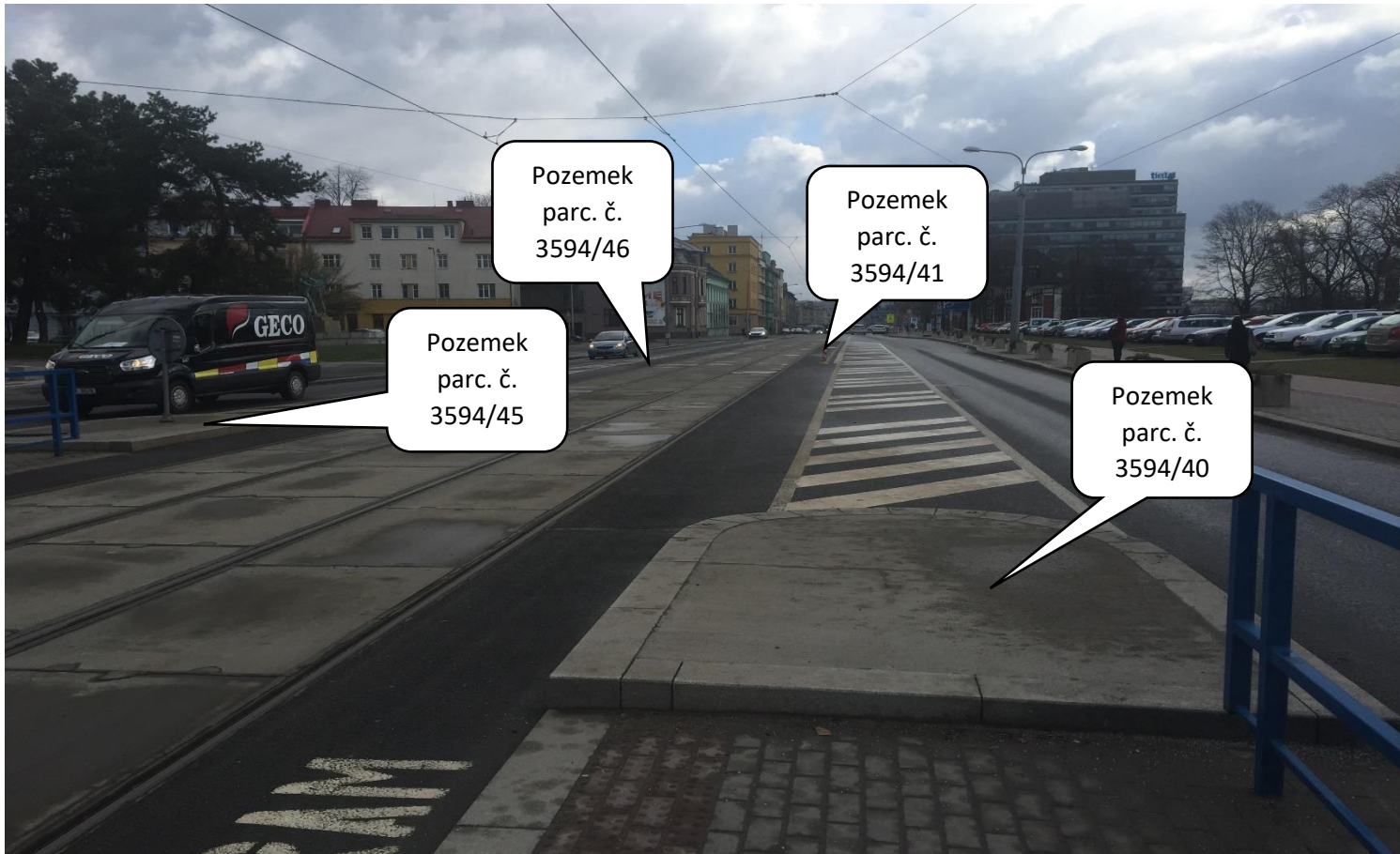
k. ú. Mariánské Hory



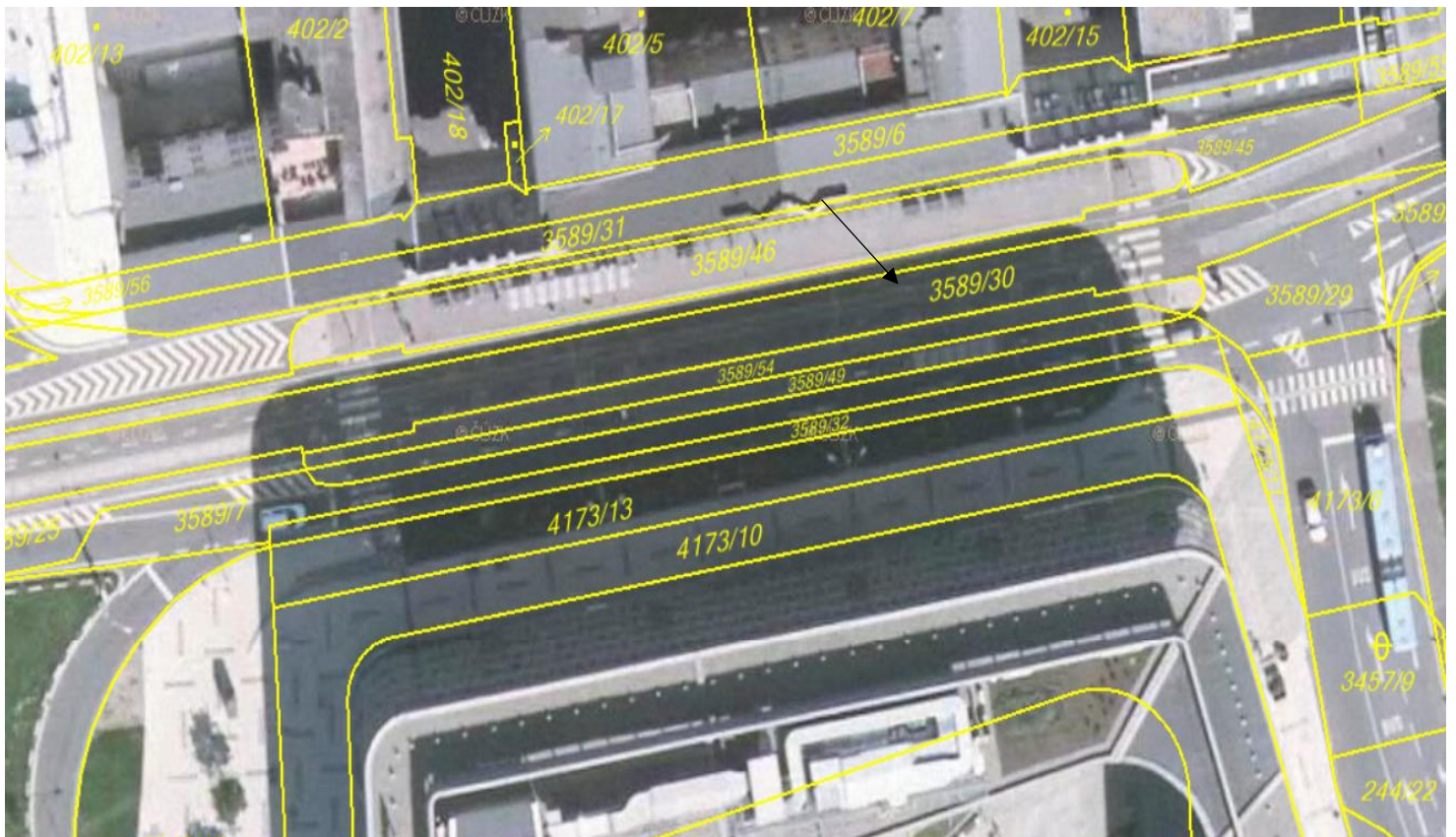
k. ú. Moravská Ostrava







k. ú. Moravská Ostrava





Pozemek
parc. č.
3589/30