

**Gymnázium a Střední průmyslová škola elektrotechniky a informatiky – výpis z katastru nemovitostí, geometrický plán a ortofotomapa**

**VÝPIS Z KATASTRU NEMOVITOSTÍ**

prokazující stav evidovaný k datu 21.01.2019 07:35:02

Vyhотовeno bezúplatně dálkovým přístupem pro účel: Správa majetku, č.j.: Kontrola LV pro Moravskoslezský kraj

Okres: CZ0804 Nový Jičín

Obec: 599344 Frenštát pod Radhoštěm

Kat.území: 634719 Frenštát pod Radhoštěm

List vlastnictví: 3806

V kat. území jsou pozemky vedeny ve dvou číselných řadách (St. = stavební parcela)

A Vlastník, jiný oprávněný	Identifikátor	Podíl
<i>Vlastnické právo</i>		
Moravskoslezský kraj, 28. října 2771/117, Moravská Ostrava, 70200 Ostrava	70890692	
<i>Hospodaření se svěřeným majetkem kraje</i>		
Gymnázium a Střední průmyslová škola elektrotechniky a informatiky, Frenštát pod Radhoštěm, příspěvková organizace, Křižíkova 1258, 74401 Frenštát pod Radhoštěm	00601659	

**ČÁSTEČNÝ VÝPIS**

**B Nemovitosti**

Pozemky	Parcela	Výměra[m2]	Druh pozemku	Způsob využití	Způsob ochrany
	St. 1499	12425	zastavěná plocha a nádvoří		
Součástí je stavba: Frenštát pod Radhoštěm, č.p. 1374, jiná st. Stavba stojí na pozemku p.č.: St. 1499					
	St. 1500	6479	zastavěná plocha a nádvoří		
Součástí je stavba: Frenštát pod Radhoštěm, č.p. 1259, jiná st. Stavba stojí na pozemku p.č.: St. 1500					

**B1 Věcná práva sloužící ve prospěch nemovitostí v části B - Bez zápisu**

**C Věcná práva zatěžující nemovitosti v části B včetně souvisejících údajů - Bez zápisu**

**D Poznámky a další obdobné údaje**

*Typ vztahu*

o **Změna výměr obnovou operátu**

*Povinnost k*

Parcela: St. 1499, Parcela: St. 1500

**Plomby a upozornění - Bez zápisu**

**E Nabývací tituly a jiné podklady zápisu**

*Listina*

o Rozhodnutí o přechodu nemovitostí do vlast.krajů (zák.č.157/2000 Sb.) 19-670/2001 -14 ze dne 26.06.2001.

Z-4533/2001-804

Pro: Moravskoslezský kraj, 28. října 2771/117, Moravská Ostrava, 70200 Ostrava

RČ/IČO: 70890692

o Zřizovací listina rozpočtové či příspěvkové organizace ZL/142/2011 ze dne 22.6.2011 a dodatek č. 5 ze dne 22.6.2011.

Z-153/2012-804

Pro:

VÝPIS Z KATASTRU NEMOVITOSTÍ  
prokazující stav evidovaný k datu 21.01.2019 07:35:02

Okres: CZ0804 Nový Jičín

Obec: 599344 Frenštát pod  
Radhoštěm

Kat.území: 634719 Frenštát pod Radhoštěm

List vlastnictví: 3806

V kat. území jsou pozemky vedeny ve dvou číselných řadách (St. = stavební parcela)

Listina

Gymnázium a Střední průmyslová škola elektrotechniky a  
informatiky, Frenštát pod Radhoštěm, příspěvková organizace,  
Křižíkova 1258, 74401 Frenštát pod Radhoštěm

RČ/IČO: 00601659

F Vztah bonitovaných půdně ekologických jednotek (BPEJ) k parcelám - Bez zápisu

Nemovitosti jsou v územním obvodu, ve kterém vykonává státní správu katastru nemovitostí ČR:  
Katastrální úřad pro Moravskoslezský kraj, Katastrální pracoviště Nový Jičín, kód: 804.

Vyhotovil:  
Český úřad zeměměřický a katastrální - SCD






Vyhotoveno: 21.01.2019 07:41:59





VÝKAZ DOSAVADNÍHO A NOVÉHO STAVU ÚDAJŮ KATASTRU NEMOVITOSTÍ															
Dosavadní stav					Nový stav										
Označení pozemku parc. číslem	Výměra parcely		Druh pozemku Způsob využití	Označení pozemku parc. číslem	Výměra parcely		Druh pozemku Způsob využití	Typ stavby Způsob využití	Způs. určení výměr	Porovnání se stavem evidence právních vztahů					
	ha	m <sup>2</sup>			ha	m <sup>2</sup>				Díl přechází z pozemku označeného v katastru nemovitostí	dřívější poz. evidenci	Číslo listu vlastnictví	Výměra dílu		Označení dílu
												ha	m <sup>2</sup>		
st 1499	1	24 25	zast.pl	st 1499	1	20 93	zast.pl	č.p. 1374 jiná st.	0	st 1499		3806	1	20 93	
				4837	1	53	ostat.pl jiná pl.	2	st 1499		3806	1	53		
				4838	1	79	ostat.pl jiná pl.	2	st 1500		3806	1	79		
st 1500	64	79	zast.pl	st.1500	54	53	zast.pl	č.p. 1259 jiná st.	0	st.1500		3806	54	53	
				4836	10	26	ostat.pl. jiná pl.	0	st 1500		3806	10	26		
623/3	97	45	ostat.pl. jiná pl.	623/3	97	45	ostat.pl. jiná pl.		0			10001			
662/1	96	70	ostat.pl. ostat.komunikace	662/1	96	70	ostat.pl. ostat.komunikace		0			10001			
	3	83	19		3	83	19								

Zpřesnění geometrického a polohového určení pozemků podle § 50 odst. 1 písm. a) katastrálního zákona navržené v tomto geometrickém plánu lze v katastru nemovitostí provést jen na základě souhlasného prohlášení

<b>GEOMETRICKÝ PLÁN</b> <b>pro</b> rozdělení pozemku, průběh vytyčené nebo vlastníky zpřesněné hranice pozemků	Geometrický plán ověřil úředně oprávněný zeměměřický inženýr:		Stětopis ověřil úředně oprávněný zeměměřický inženýr:	
	Jméno, příjmení: 		Jméno, příjmení: 	
	Číslo položky seznamu úředně oprávněných zeměměřických inženýrů	2023/2001	Číslo položky seznamu úředně oprávněných zeměměřických inženýrů	2023/2001
	Dne. 27. 10. 2018	Číslo: 174/2018	Dne 9. 11. 2018	Číslo: 97/2018
Náležitosti a přesnosti odpovídá právním předpisům	Katastrální úřad souhlasí s označováním parcel.		Ověření stětopisu geometrického plánu v listinné podobě	
Vyhotovil: 	KÚ pro Moravskoslezský kraj KP Nový Jičín 			
Číslo plánu: 5025-20/2018				
Okres: Nový Jičín				
Obec: Frenštát pod Radhoštěm				
Kat. území: Frenštát pod Radhoštěm				
Mapový list: Nový Jičín 1-6/32	Dosavadním vlastníkům pozemků byla poskytnuta možnost seznámit se v terénu s průběhem nových hranic, které byly označeny předepsaným způsobem			

