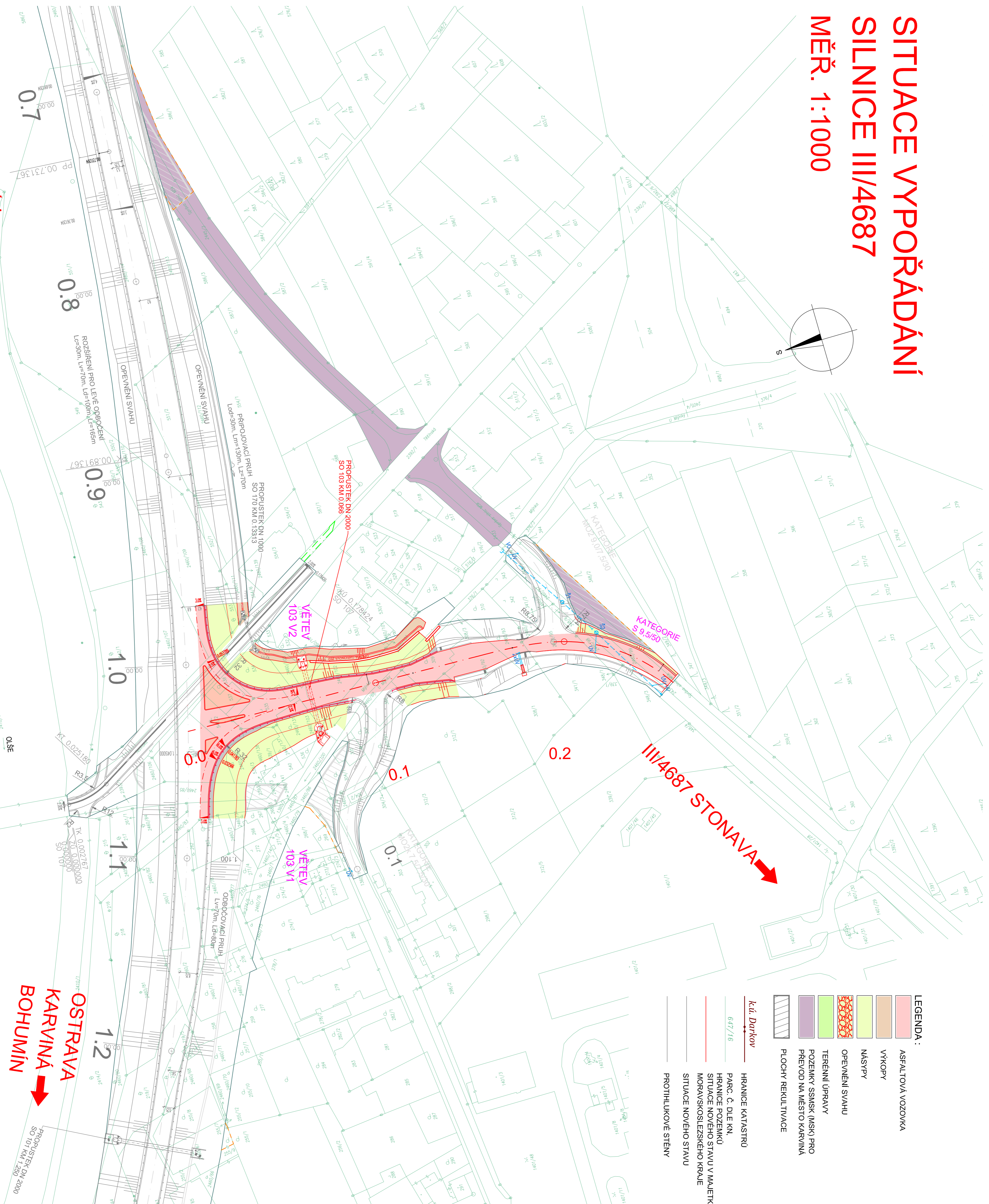
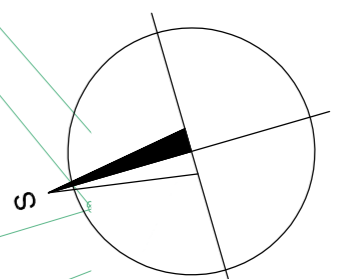


SITUACE VYPOŘÁDÁNÍ SILNICE II/4687

MĚŘ. 1:1000




1/67 ČESKÝ TĚŠÍN

- LEGENDA :**
- ASFALTOVÁ VOZOVKA
 - VÝKOPY
 - NÁŠPXY
 - OPĚVNĚNÍ SVAHU
 - TERÉNNÍ ÚPRAVY
 - POZEMKY SSMSK (MSK) PRO PŘEVOD NA MĚSTO KARVINA
 - PLOCHY REKULTIVACE
 - kůl. Dřekov**
 - HRANICE KATASTRU
 - PARC. Č. DLE KN.
 - HRANICE POZEMKŮ
 - SITUACE NOVEHO STAVU V MALETŘI
 - MORAVSKOSLEZSKÉHO KRAJE
 - SITUACE NOVEHO STAVU
 - PROTIHLUKOVÉ STĚNY

**OSTRAVA
KARVINÁ
BOHUMÍN**

ČÁST C SO 103



ŘEDITELSTVÍ SILNIC A DÁLNIC ČR
Základní údaje:
Městský úřad Karviná
Městské náměstí 1, 789 01 Karviná
Telefon: 581 251 111
E-mail: info@rsd.cz

Objekt:	I/67 KARVINÁ - OBCHVAT		
Průběh:	MAPOLENÍ STONAVY		
Průběh:	SITUACE V OBLASTI SO103 PRO MALETROPRAVNÍ VYPOŘÁDÁNÍ		

Kraj:	MORAVSKOSLEZSKÝ	Číslo zadávací:	15-298-1
Katel. území:	KARVINÁ - VĚSTO. DĚKOV. RAJ	Číslo akce:	07-498
Objekt:	RSD ČR NA PANKRÁČI 56, 140 00 PRÁHA 4, IČ 65993390	Datum:	04/2016
Verze stavy:		Formát:	8x44
		Mřížový:	1:1000
		Stupeň:	aktual. DSP+ZDS
		Stavba:	Stavba

POZNÁMKA:
Překreslení stávající silnice provedeny dle podkladů příslušných správců.
Před zahájením stavebních prací je nutné jejich ověření a vyřízení v celém zájmovém území stavby.