

5. Výpis z katastru nemovitostí, snímek katastrální mapy se zákresem, ortofomapa, geometrický plán, fotodokumentace, k. ú. Hlučín

VÝPIS Z KATASTRU NEMOVITOSTÍ

prokazující stav evidovaný k datu 30.08.2018 09:15:02

Vyhotoveno bezúplatně dálkovým přístupem pro účel: Správa majetku, č.j.: kontrola Iv pro Moravskoslezský kraj

Okres: CZ0805 Opava

Obec: 507016 Hlučín

Kat.území: 639711 Hlučín

List vlastnictví: 4628

V kat. území jsou pozemky vedeny v jedné číselné řadě

A Vlastník, jiný oprávněný	Identifikátor	Podíl
<i>Vlastnické právo</i>		
Moravskoslezský kraj, 28. října 2771/117, Moravská Ostrava, 70200 Ostrava	70890692	
<i>Hospodaření se svěřeným majetkem kraje</i>		
Správa silnic Moravskoslezského kraje, příspěvková organizace, Úprkova 795/1, Přívoz, 70200 Ostrava	00095711	

ČÁSTEČNÝ VÝPIS

B Nemovitosti				
<i>Pozemky</i>				
<i>Parcela</i>	<i>Výměra[m2]</i>	<i>Druh pozemku</i>	<i>Způsob využití</i>	<i>Způsob ochrany</i>
2944/13	8463	ostatní plocha	jiná plocha	
Bl Věcná práva sloužící ve prospěch nemovitostí v části B - Bez zápisu				
C Věcná práva zatěžující nemovitosti v části B včetně souvisejících údajů - Bez zápisu				
D Poznámky a další obdobné údaje - Bez zápisu				
Plomby a upozornění - Bez zápisu				
E <i>Nabývací tituly a jiné podklady zápisu</i>				

Listina

- o Rozhodnutí o přechodu nemovitostí do vlast.krajů (zák.č.157/2000 Sb.) 3796/2001 -12-KM ze dne 10.09.2001.

Z-752/2002-806

Pro: Moravskoslezský kraj, 28. října 2771/117, Moravská Ostrava, 70200 Ostrava, RČ/IČO: 70890692
Správa silnic Moravskoslezského kraje, příspěvková organizace, 00095711
Úprkova 795/1, Přívoz, 70200 Ostrava

- o Zřizovací listina rozpočtové či příspěvkové organizace ze dne 20.12.2001.

Z-752/2002-806

Pro: Správa silnic Moravskoslezského kraje, příspěvková organizace, RČ/IČO: 00095711
Úprkova 795/1, Přívoz, 70200 Ostrava

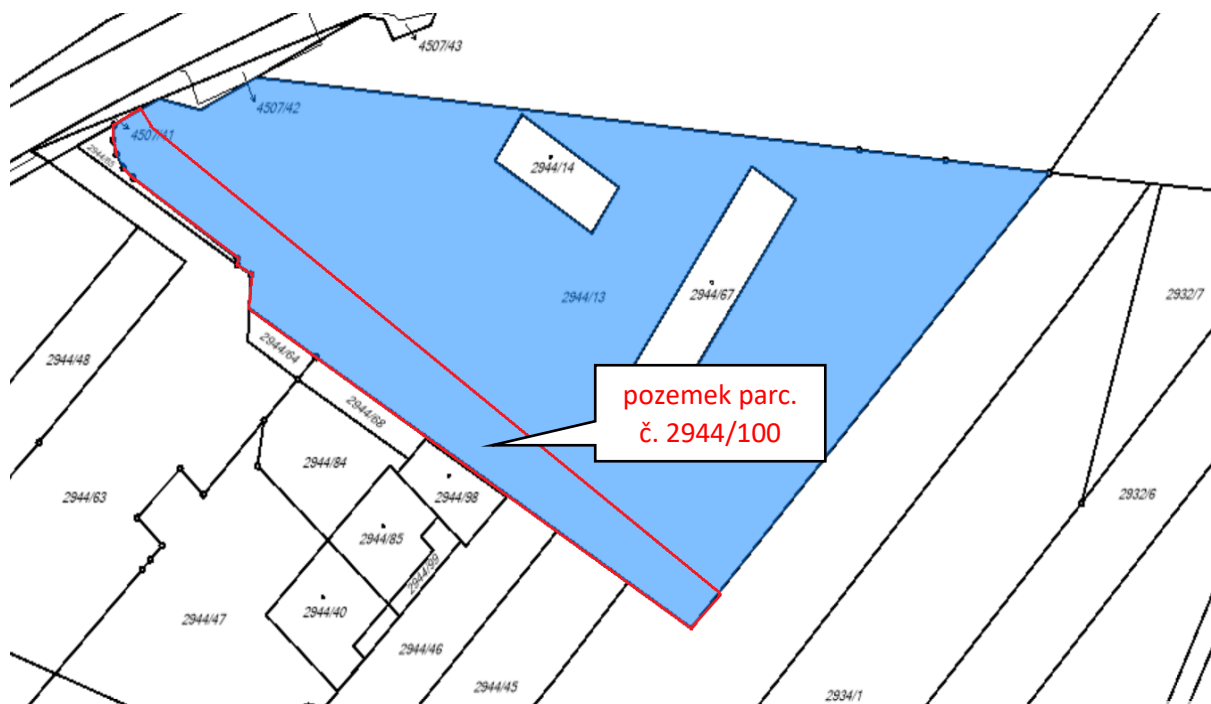
- o Zřizovací listina rozpočtové či příspěvkové organizace ev.č. ZL/300/2001 - dodatek č. 6 ze dne 11.11.2009.

Z-24539/2009-806

Pro: Moravskoslezský kraj, 28. října 2771/117, Moravská Ostrava, 70200 Ostrava, RČ/IČO: 70890692
Správa silnic Moravskoslezského kraje, příspěvková organizace, 00095711
Úprkova 795/1, Přívoz, 70200 Ostrava

F <i>Vztah bonitovaných půdně ekologických jednotek (BPEJ) k parcelám</i> - Bez zápisu

snímek katastrální mapy




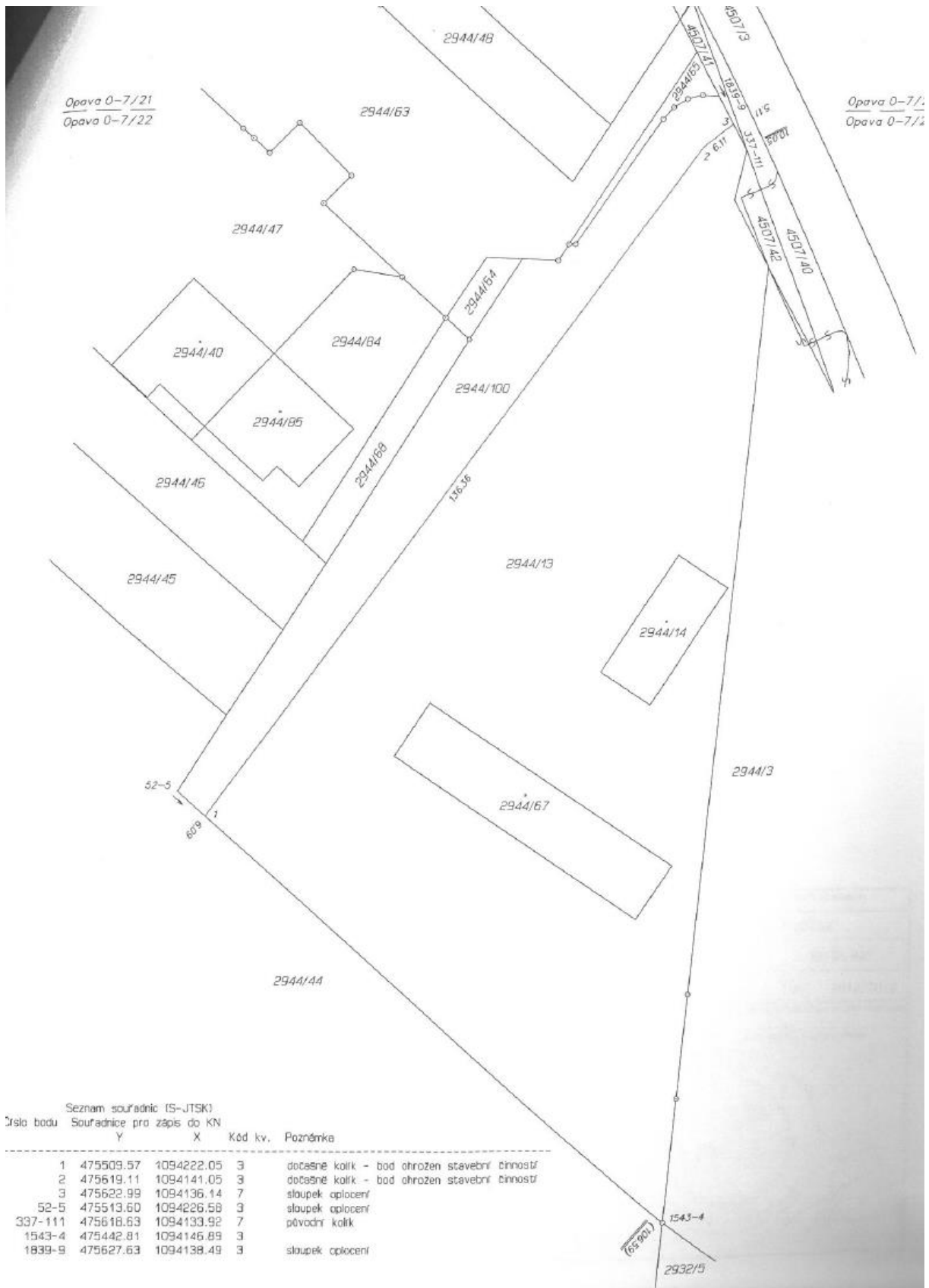
Ortofomapa



geometrický plán

VÝKAZ DOSAVADNÍHO A NOVÉHO STAVU ÚDAJŮ KATASTRU NEMOVITOSTÍ														
Dosavadní stav				Nový stav										
Označení pozemku parc. číslem	Výměra parcely		Druh pozemku Způsob využití	Označení pozemku parc. číslem	Výměra parcely		Druh pozemku Způsob využití	Typ stavby	Způsob určení výměr	Porovnání se stavem evidence právních vztahů				
	ha	m ²			ha	m ²				Díl přechází z pozemku označeného v katastru nemovitosti	Číslo listu vlastnictví	Výměra dílu		Označení dílu
											ha	m ²		
2944/13	84	63	ostatní jiná plocha	2944/13	71	61	ostatní jiná plocha		0					
				2944/100	13	02	ostatní jiná plocha		0	2944/13	4628	13	02	
	84	63			84	63								

GEOMETRICKÝ PLÁN pro rozdělení pozemku	Geometrický plán ověřil úředně oprávněný zeměměřický inženýr:		Stejnopis ověřil úředně oprávněný zeměměřický inženýr:	
	Jméno, příjmení:	Ing. Ivo Stoklasa	Jméno, příjmení:	Ing. Ivo Stoklasa
	Číslo položky seznamu úředně oprávněných zeměměřických inženýrů:	1053/1995	Číslo položky seznamu úředně oprávněných zeměměřických inženýrů:	1053/1995
	Dne:	20.1.2018 Číslo: 352/2018	Dne:	24.1.2018 Číslo: 1018/2018
	Naléhavostmi a přesností odpovídá prvním předpisům.		Tento stejnopis odpovídá geometrickému plánu v elektronické podobě uloženému v dokumentaci katastrálního úřadu.	
Vyhotovitel: Ivo Blaževič Opava, Liptovská 966/22 IČ 60951648 Číslo plánu: 3893-68/2017 Okres: Opava Obec: Hlučín Kat. území: Hlučín Mapový list: Opava 0-7/21, 0-7/22 Dosavadním vlastníkem pozemků byla poskytnuta možnost seznámit se v terénu s průběhem navrhovaných nových hranic, které byly označeny předepsaným způsobem: sloupkem optocení a dočasně kolíkem	Katastrální úřad souhlasí s očištěváním parcel. KÚ pro Moravskoslezský kraj KP Opava Ing. Marie Jiráková PGP-153/2018-806 2018.01.24 08:08:10 CET	Ověření stejnopisu geometrického plánu v listinné podobě. 		



Seznam souřadnic (S-JTSK)
 Číslo bodu Souřadnice pro zápis do KN

	Y	X	Kód kv.	Poznámka
1	475509.57	1094222.05	3	dočasné kolík - bod ohrožen stavební činností
2	475619.11	1094141.05	3	dočasné kolík - bod ohrožen stavební činností
3	475622.99	1094136.14	7	sloupek oplocení
52-5	475513.60	1094226.58	3	sloupek oplocení
337-111	475618.63	1094133.92	7	pévodní kolík
1543-4	475442.81	1094146.89	3	
1839-9	475627.63	1094138.49	3	sloupek oplocení

fotodokumentace



