

## Žádosti, k. ú. Horní Lhota u Ostravy

### Ž á d o s t

#### o odkup pozemku ve vlastnictví Severomoravského kraje a ve správě SSMSK

1. žadatel:


*jméno:*

*rodné číslo:*

*trvalý pobyt/sídlo:*

*kontaktní e-mail:*

*kontaktní telefon:*



2. dotčená silnice č.: 4651

3. předmětný pozemek(y) ve vlastnictví kraje: p.č. 1152/2 k.ú. Horní Lhota u Ostravy  
obec Horní Lhota

4. zábor dle GP: 34 m<sup>2</sup>  
nové parcelní číslo: 1152/6  
GP č.: 1153-262/2023


5. žádost o uzavření smlouvy: kupní smlouva

6. odůvodnění: Současná situace na místě neodpovídá katastrální hranici. Katastrální hranice se rozbíhá s vozovkou i příkopem. Starý plot nestojí na katastrální hranici mezi pozemky SSMSK a vlastníka parc. 533/6. Navrhovaná nová hranice v GP je vedena okrajem příkopu rovnoběžně s vozovkou a plotem.

#### PŘÍLOHY DODANÉ ŽADATELEM:

- geometrický plán
- snímek katastrální mapy předmětného pozemku ve vlastnictví SSMSK
- fotodokumentace

v A. Vhoří dne 5.1.2024



## Žádost

### o odkup pozemku ve vlastnictví Severomoravského kraje a ve správě SSMSK

1. žadatel:


jméno:

rodné číslo:

trvalý pobyt/sídlo:

kontaktní e-mail:

kontaktní telefon:



KO	Spisový znak
	360
	Vězeň
	19
	Trvalý pobyt
	316

2. dotčená silnice č.: 4651

3. předmětný pozemek(y) ve vlastnictví kraje: p.č. 1152/2 k.ú. Horní Lhota u Ostravy  
obec Horní Lhota

4. zábor dle GP: 57 m<sup>2</sup>  
nové parcelní číslo: 1152/5  
GP č.: 1153-262/2023

5. žádost o uzavření smlouvy: kupní smlouva

6. odůvodnění: Současná situace na místě neodpovídá katastrální hranici. Katastrální hranice se rozbíhá s vozovkou i příkopem. Starý plot nestojí na katastrální hranici mezi pozemky SSMSK a vlastníka parc. 533/7. Navrhovaná nová hranice v GP je vedena okrajem příkopu rovnoběžně s vozovkou a plotem.

#### PŘÍLOHY DODANÉ ŽADATELEM:

- geometrický plán
- snímek katastrální mapy předmětného pozemku ve vlastnictví SSMSK
- fotodokumentace

v Horní Lhota dne 5.1.2024

po

