

## 7. Výpis z katastru nemovitostí, snímek katastrální mapy se zákresem, ortofotomapa, geometrický plán, fotodokumentace k. ú. Příbor

### VÝPIS Z KATASTRU NEMOVITOSTÍ

prokazující stav evidovaný k datu 03.01.2017 09:35:02

Vyhotoveno bezúplatně dálkovým přístupem pro účel: Správa majetku, č.j.: kontrola Iv pro Moravskoslezský kraj

Okres: CZ0804 Nový Jičín

Obec: 599808 Příbor

Kat.území: 735329 Příbor

List vlastnictví: 1697

V kat. území jsou pozemky vedeny v jedné číselné řadě

A Vlastník, jiný oprávněný	Identifikátor	Podíl
Vlastnické právo		
Moravskoslezský kraj, 28. října 2771/117, Moravská Ostrava, 70200 Ostrava	70890692	
Hospodaření se svěřeným majetkem kraje		
Správa silnic Moravskoslezského kraje, příspěvková organizace, Úprkova 795/1, Přívoz, 70200 Ostrava	00095711	

### ČÁSTEČNÝ VÝPIS

B Nemovitosti					
Pozemky					
Parcela	Výměra [m2]	Druh pozemku	Způsob využití	Způsob ochrany	
3279/171	3182	ostatní plocha	silnice		
3281/1	12402	ostatní plocha	silnice		

B1 Jiná práva - Bez zápisu	
C Omezení vlastnického práva	
Typ vztahu	
Oprávnění pro	Povinnost k

o Věcné břemeno (podle listiny)

právo umístění stavby: "Příbor - rekonstrukce kanalizace, ul. Jičínská" a právo chůze a jízdy za účelem kontroly, údržby, oprav a snesení stavby

Severomoravské vodovody a Parcela: 3281/1 V-4809/2005-804  
kanalizace Ostrava a.s., 28. října  
1235/169, Mariánské Hory, 70900  
Ostrava, RČ/IČO: 45193665

Listina Smlouva o zřízení věcného břemene - úplatná ze dne 13.07.2005. Právní účinky vkladu práva ke dni 07.09.2005.

V-4809/2005-804

Pořadí k datu podle právní úpravy účinné v době vzniku práva

o Věcné břemeno (podle listiny)

právo zřídit a provozovat a právo vstupovat a vjíždět v souvislosti se zřízením, stavebními úpravami, opravami a provozováním kanalizace

Severomoravské vodovody a Parcela: 3281/1 V-5979/2010-804  
kanalizace Ostrava a.s., 28. října  
1235/169, Mariánské Hory, 70900  
Ostrava, RČ/IČO: 45193665

Listina Smlouva o zřízení věcného břemene - úplatná ze dne 03.09.2010. Právní účinky vkladu práva ke dni 15.10.2010.

V-5979/2010-804

Pořadí k datu podle právní úpravy účinné v době vzniku práva

o Věcné břemeno (podle listiny)

provozování stavby "Přeložka VTL plynovodu DN 100 Příbor" a právo vstupovat a vjíždět za účelem provozování, oprav a údržby nebo odstraňování stavby

Green Gas DPB, a.s., Rudé armády Parcela: 3279/171 V-5341/2011-804  
637, 73921 Paskov, RČ/IČO: 00494356

Listina Smlouva o zřízení věcného břemene - úplatná ze dne 29.08.2011. Právní účinky

Nemovitosti jsou v územním obvodu, ve kterém vykonává státní správu katastru nemovitostí ČR  
Katastrální úřad pro Moravskoslezský kraj, Katastrální pracoviště Nový Jičín, kód: 804.

## VÝPIS Z KATASTRU NEMOVITOSTÍ

prokazující stav evidovaný k datu 03.01.2017 09:35:02

Okres: CZ0804 Nový Jičín  
Kat.území: 735329 Příbor

Obec: 599808 Příbor

List vlastnictví: 1697

V kat. území jsou pozemky vedeny v jedné číselné řadě

Typ vztahu	Povinnost k
vkladu práva ke dni 29.08.2011.	
	V-5341/2011-804
Pořadí k datu podle právní úpravy účinné v době vzniku práva	
o Věcné břemeno (podle listiny)	
umístění a provozování vedení VN 22 kV - úsek Příbor	
ČEZ Distribuce, a. s., Teplická Parcela: 3279/171	Z-18012/2011-804
874/8, Děčín IV-Podmokly, 40502	
Děčín, RČ/IČO: 24729035	
Listina Smlouva o zřízení věcného břemene - úplatná ze dne 10.11.2011. Právní účinky vkladu práva ke dni 14.11.2011.	
	V-7182/2011-804
Pořadí k datu podle právní úpravy účinné v době vzniku práva	
o Věcné břemeno (podle listiny)	
zřídít a provozovat sdělovací vedení a právo vstupu a vjezdu v souvislosti se stavebními úpravami a opravami vodovodu DN 400	
SCHROM FARMS spol. s r.o., č.p. Parcela: 3279/171	Z-18012/2011-804
327, 74291 Velké Albrechtice,	
RČ/IČO: 62301659	
Listina Smlouva o zřízení věcného břemene - bezúplatná ze dne 21.07.2011. Právní účinky vkladu práva ke dni 25.07.2011.	
	V-4602/2011-804
Pořadí k datu podle právní úpravy účinné v době vzniku práva	
o Věcné břemeno (podle listiny)	
právo zřídít a provozovat plynárenské zařízení, vstupovat a vjíždět v souvislosti se zřízením, stavebními úpravami a opravami a provozováním či odstraněním plynárenského zařízení	
Green Gas DPB, a.s., Rudé armády Parcela: 3279/171	Z-18012/2011-804
637, 73921 Paskov, RČ/IČO: 00494356	
Listina Smlouva o zřízení věcného břemene - úplatná ze dne 24.08.2011. Právní účinky vkladu práva ke dni 24.08.2011.	
	V-5267/2011-804
Pořadí k datu podle právní úpravy účinné v době vzniku práva	
o Věcné břemeno (podle listiny)	
právo zřídít a provozovat plynárenské zařízení, vstupovat a vjíždět v souvislosti se zřízením, stavebními úpravami a opravami a provozováním plynárenského zařízení	
Green Gas DPB, a.s., Rudé armády Parcela: 3281/1	V-8142/2011-804
637, 73921 Paskov, RČ/IČO: 00494356	
Listina Smlouva o zřízení věcného břemene - úplatná ze dne 08.11.2011. Právní účinky vkladu práva ke dni 13.12.2011.	
	V-8142/2011-804
Pořadí k datu podle právní úpravy účinné v době vzniku práva	
o Věcné břemeno (podle listiny)	
právo umístění a provozování vodovodní přípojky a právo chůze a jízdy motorovými i nemotorovými vozidly za účelem kontroly, údržby, oprav a snesení stavby	

Nemovitosti jsou v územním obvodu, ve kterém vykonává státní správu katastru nemovitostí ČR Katastrální úřad pro Moravskoslezský kraj, Katastrální pracoviště Nový Jičín, kód: 804.



**VÝPIS Z KATASTRU NEMOVITOSTÍ**

prokazující stav evidovaný k datu 03.01.2017 09:35:02

Okres: CZ0804 Nový Jičín  
Kat.území: 735329 Příbor

Obec: 599808 Příbor

List vlastnictví: 1697

V kat. území jsou pozemky vedeny v jedné číselné řadě

Typ vztahu Oprávnění pro	Povinnost k
Parcela: 1261	Parcela: 3281/1
Listina Smlouva o zřízení věcného břemene - úplatná ze dne 31.08.2012. Právní účinky vkladu práva ke dni 25.09.2012.	
V-5818/2012-804	
Pořadí k datu podle právní úpravy účinné v době vzniku práva	
o Věcné břemeno (podle listiny)	
zřízení a provozování vodovodního řadu v rámci stavby "Příbor, ulice Komenského - rekonstrukce vodovodního řadu" a právo vstupovat a vjíždět v souvislosti se zřízením, stavebními úpravami, opravami a provozováním	
Severomoravské vodovody a kanalizace Ostrava a.s., 28. října 1235/169, Mariánské Hory, 70900 Ostrava, RČ/IČO: 45193665	Parcela: 3281/1
Listina Smlouva o zřízení věcného břemene - úplatná ze dne 22.11.2012. Právní účinky vkladu práva ke dni 29.01.2013.	
V-413/2013-804	
Pořadí k datu podle právní úpravy účinné v době vzniku práva	
o Věcné břemeno (podle listiny)	
právo zřídit a provozovat, vstupovat a vjíždět v souvislosti se zřízením, stavebními úpravami, opravami a provozováním přeložky vodovodu DN 250 - ulice Jičínská - SmVaK, v rámci stavby "Silnice I/58 Příbor - obchvat"	
Severomoravské vodovody a kanalizace Ostrava a.s., 28. října 1235/169, Mariánské Hory, 70900 Ostrava, RČ/IČO: 45193665	Parcela: 3281/1
Listina Smlouva o zřízení věcného břemene - úplatná ze dne 05.03.2013. Právní účinky vkladu práva ke dni 22.03.2013.	
V-1481/2013-804	
Pořadí k datu podle právní úpravy účinné v době vzniku práva	
o Věcné břemeno (podle listiny)	
právo zřídit a provozovat, vstupovat a vjíždět v souvislosti se zřízením, stavebními úpravami, opravami a provozováním optického kabelu, v rámci stavby "Liniová stavba telekomunikační, optický kabel společnosti MIRAMO spol.s.r.o., II. etapa Libhošť - Příbor - Koprivnice, část A"	
MIRAMO spol. s r.o., č.p. 69, 74255 Albrechtíčky, RČ/IČO: 43960987	Parcela: 3281/1
Listina Smlouva o zřízení věcného břemene - úplatná ze dne 16.04.2013. Právní účinky vkladu práva ke dni 07.06.2013.	
V-3363/2013-804	
Pořadí k datu podle právní úpravy účinné v době vzniku práva	
o Věcné břemeno (podle listiny)	
zřídit a provozovat, vstupovat a vjíždět v souvislosti se zřízením, stavebními úpravami, opravami a provozováním kanalizace, v rámci stavby "Příbor, ul. Jičínská - rekonstrukce kanalizace"	
Severomoravské vodovody a kanalizace Ostrava a.s., 28. října	Parcela: 3281/1

Nemovitosti jsou v územním obvodu, ve kterém vykonává státní správu katastru nemovitostí ČR

Katastrální úřad pro Moravskoslezský kraj, Katastrální pracoviště Nový Jičín, kód: 804.

## VÝPIS Z KATASTRU NEMOVITOSTÍ

prokazující stav evidovaný k datu 03.01.2017 09:35:02

Okres: CZ0804 Nový Jičín Obec: 599808 Příbor  
Kat.území: 735329 Příbor List vlastnictví: 1697

V kat. území jsou pozemky vedeny v jedné číselné řadě

---

Typ vztahu	Povinnost k
------------	-------------

---

1235/169, Mariánské Hory, 70900  
Ostrava, RČ/IČO: 45193665

Listina Smlouva o zřízení věcného břemene - úplatná ze dne 16.04.2013. Právní účinky vkladu práva ke dni 07.06.2013.

V-3362/2013-804

Pořadí k datu podle právní úpravy účinné v době vzniku práva

o Věcné břemeno (podle listiny)

právo zřídít a provozovat, vstupovat a vjíždět v souvislosti se zřízením, stavebními úpravami, opravami a provozováním vzdušného vedení VVN, v rámci stavby "Průmyslová zóna Mošnov - VVN 2x110 kV"

ČEZ Distribuce, a. s., Teplická Parcela: 3281/1 V-4691/2013-804  
874/8, Děčín IV-Podmokly, 40502  
Děčín, RČ/IČO: 24729035

Listina Smlouva o zřízení věcného břemene - úplatná ze dne 13.06.2013. Právní účinky vkladu práva ke dni 31.07.2013.

V-4691/2013-804

Pořadí k datu podle právní úpravy účinné v době vzniku práva

---

D Jiné zápisy - Bez zápisu

---

Plomby a upozornění - Bez zápisu

---

E Nabývací tituly a jiné podklady zápisu

Listina

- o Rozhodnutí o přechodu nemovitostí do vlast.krajů (zák.č.157/2000 Sb.) 3796/2001 -12 Km ze dne 10.09.2001.

-12 Z-4299/2002-804

Pro: Moravskoslezský kraj, 28. října 2771/117, Moravská Ostrava, RČ/IČO: 70890692  
70200 Ostrava

- o Zřizovací listina rozpočtové či příspěvkové organizace ZL-300/2001 ze dne 20.12.2001 a dodatek č. 6 ze dne 14.10.2009.

Z-25967/2009-804

Pro: Správa silnic Moravskoslezského kraje, příspěvková organizace, RČ/IČO: 00095711  
Úprkova 795/1, Přívoz, 70200 Ostrava

- o Zřizovací listina rozpočtové či příspěvkové organizace ZL/300/2001 ze dne 20.12.2001 a dodatek č.8 ze dne 5.9.2012; uloženo na prac. Nový Jičín

Z-3167/2013-804

Pro: Správa silnic Moravskoslezského kraje, příspěvková organizace, RČ/IČO: 00095711  
Úprkova 795/1, Přívoz, 70200 Ostrava

- o Smlouva darovací ze dne 30.12.2013. Právní účinky zápisu ke dni 31.01.2014. Zápis proveden dne 25.02.2014.

V-633/2014-804

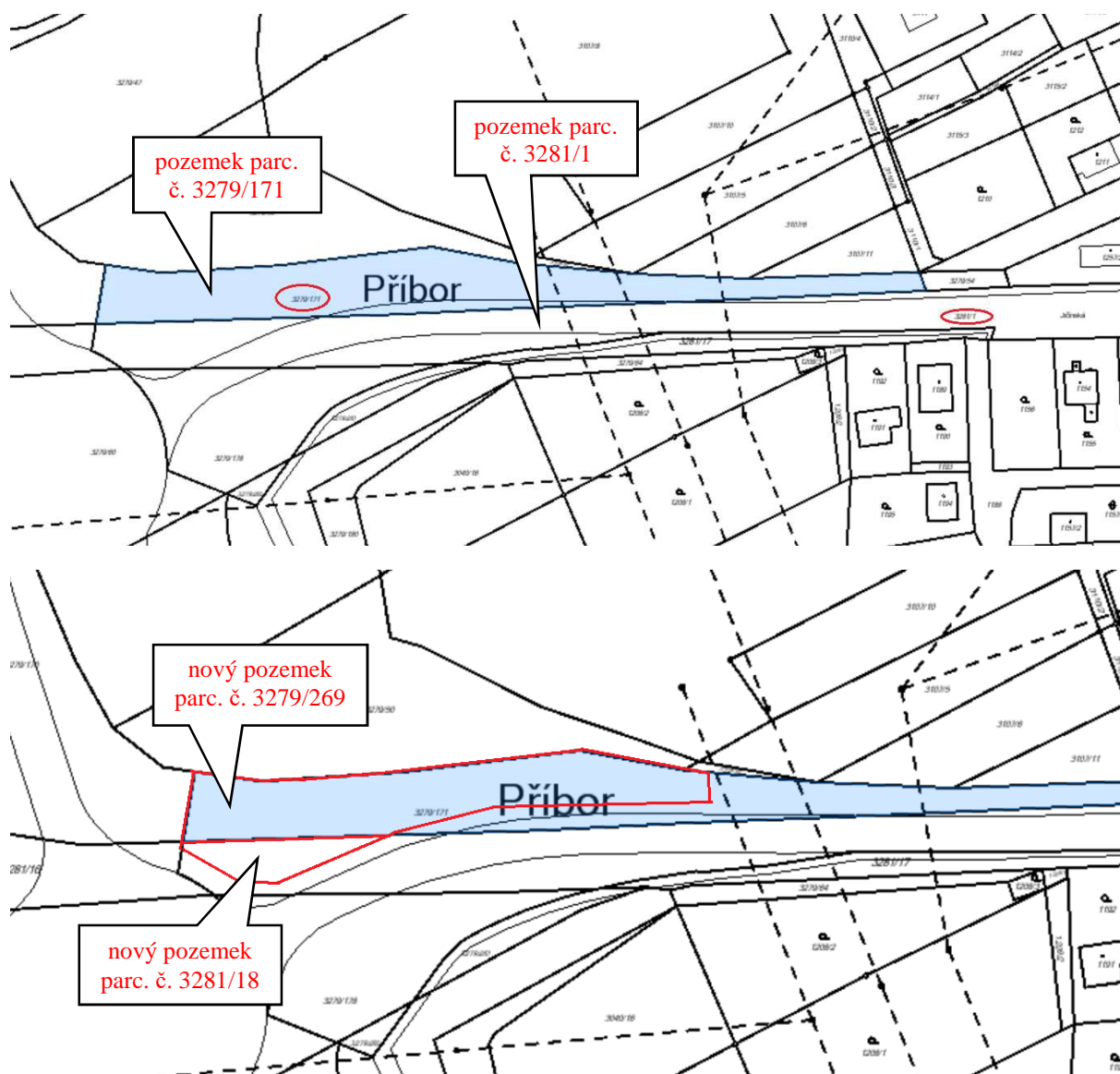
Pro: Moravskoslezský kraj, 28. října 2771/117, Moravská Ostrava, RČ/IČO: 70890692  
70200 Ostrava

---

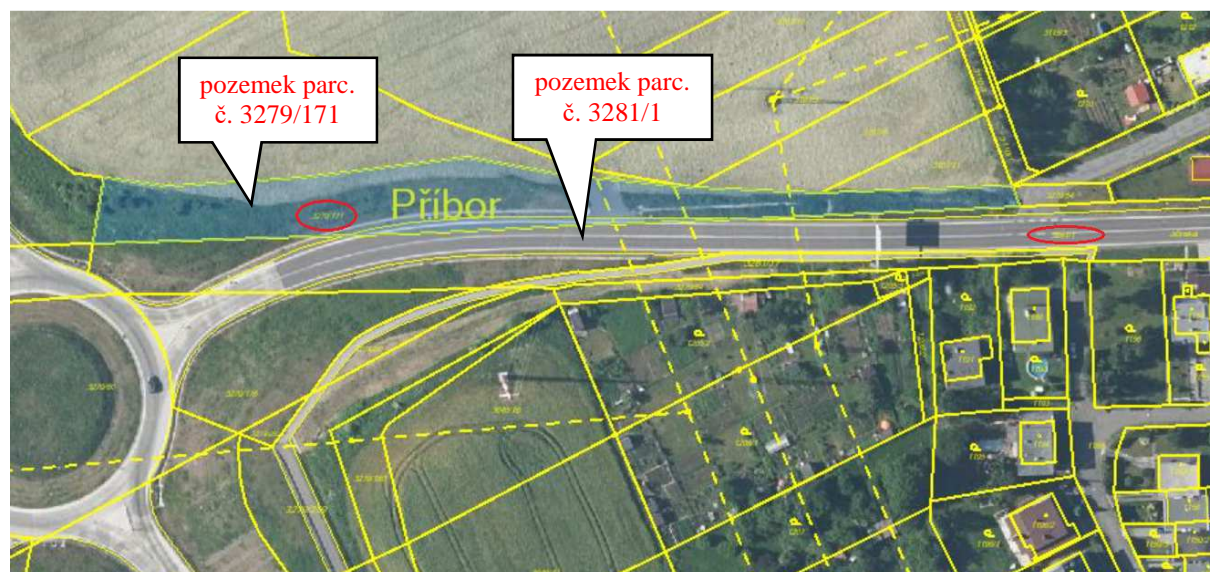
Nemovitosti jsou v územním obvodu, ve kterém vykonává státní správu katastru nemovitostí ČR  
Katastrální úřad pro Moravskoslezský kraj, Katastrální pracoviště Nový Jičín, kód: 804.

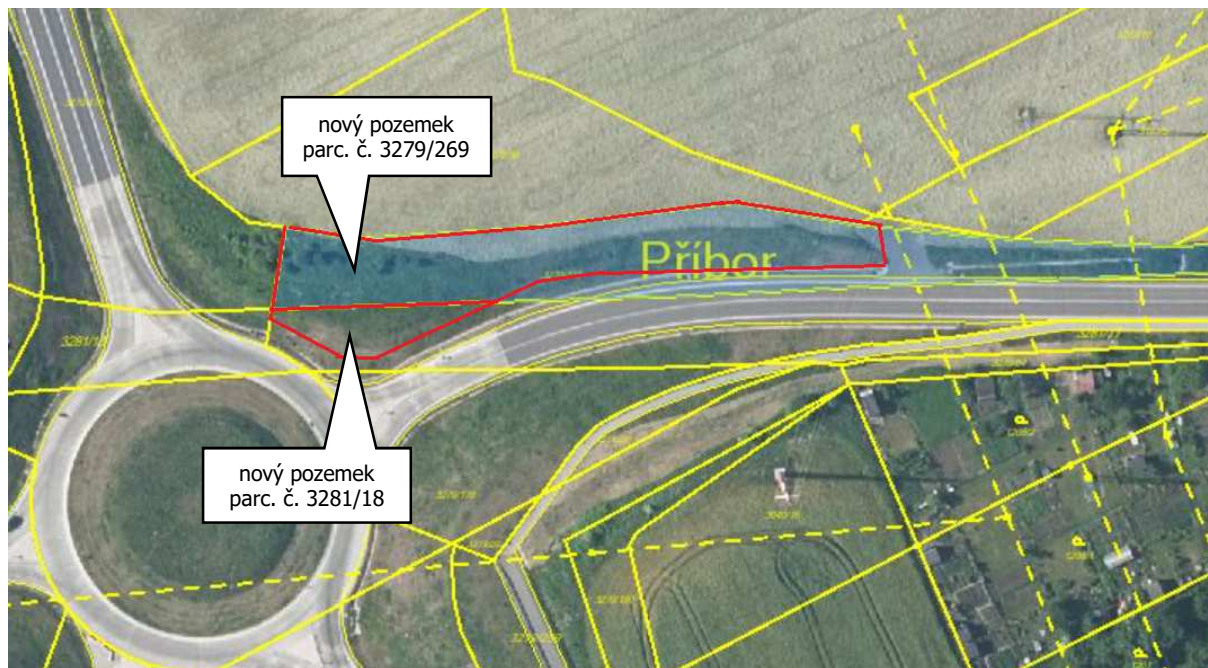


### snímek katastrální mapy se zákresem



### ortofotomapa

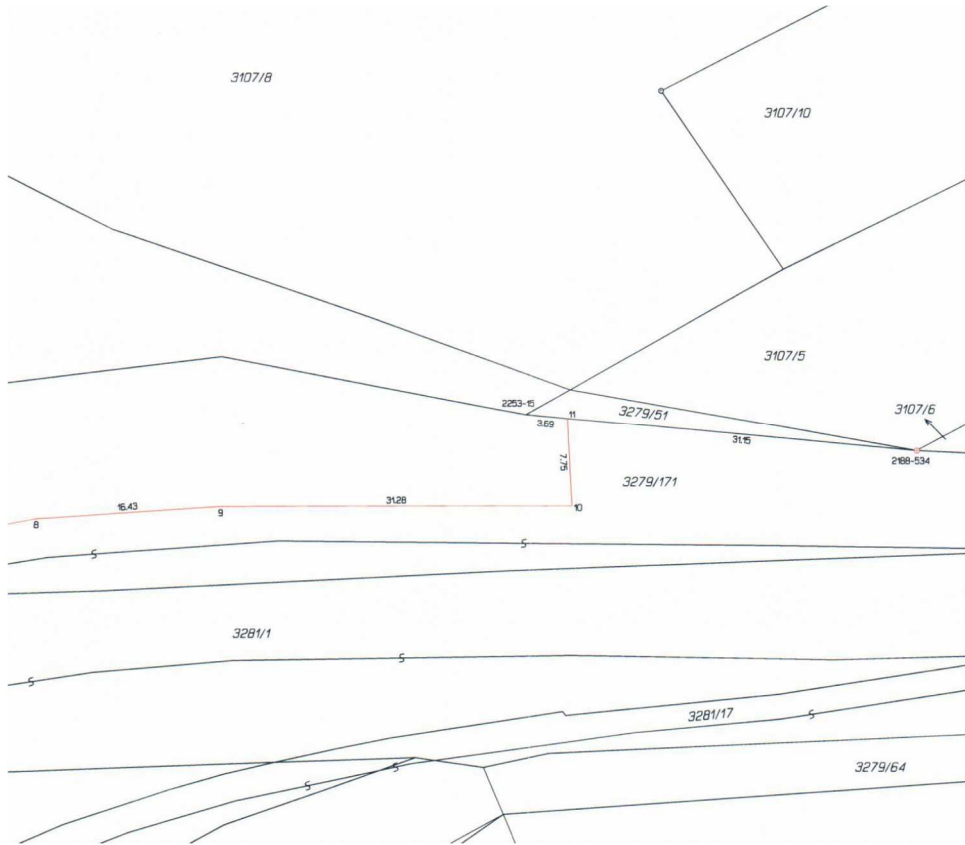
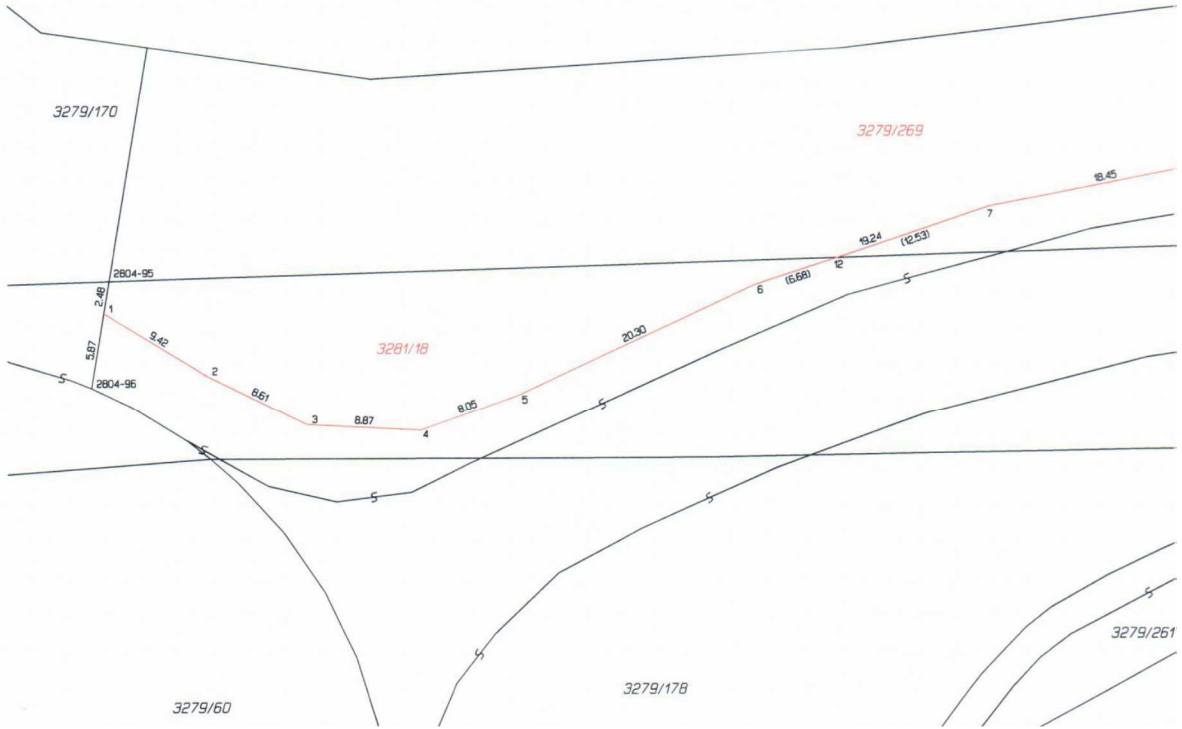








3279/50





**fotodokumentace**

