




**Adresát:**

Moravskoslezský kraj  
28.října 2771/117  
702 00 Ostrava

Obec Albrechtice  
Obecní 186  
735 43 Albrechtice

**Podatel:**



<b>MORAVSKOSLEZSKÝ KRAJ</b> Krajský úřad podatelna		Zpracov.
Došlo: 21.03.2024		Spis.zn.
Č.j.: MSK		Sk.zn./lh.
Listy: 15	Přílohy:	

Albrechtice 18.2.2024

**„Petice za výstavbu chodníku v obci Albrechtice, m.č. Pacalůvka a vyřešení dopravní situace – přechod pro chodce chráněný semaforem,,**

Petice podle § 1 zákona č. 85/1990 Sb., o právu petičním

**Petiční výbor ve složení:**



**Petiční výbor zastupuje:**



**Samotný text petice:**

Vážení,

My níže podepsaní občané obce Albrechtice a Těrlicka, okres Karviná, prostřednictvím této petice žádámeo vybudování chodníku v obci Albrechtice u Českého Těšína, okres Karviná, místní část Pacalůvka a vyřešení tristní dopravní situace instalací přechodu pro chodce chráněného semaforem.

Moravskoslezský kraj je výlučným vlastníkem pozemku par.č. 2408/1, k.ú. Albrechtice u Českého Těšína, na kterém je vybudována pozemní komunikace (silnice III. třídy č. 4743), která je jednak průtahem obcí Albrechtice a zároveň tvoří významné doprání spojení s okolními obcemi. Denně tuto pozemní komunikaci využívají desítky motorových vozidel, hodinový průměr (včetně nočních hodin a svátků) je 107 aut v jednom směru, v poslední době se z velké části jedná o velké nákladní automobily, ve špičkách je průjezd aut běžně 300 aut v jednom směru za hodinu. Z uvedených dat plyne, že silnice č. 4743 je na místní poměry významně vytížena.


Podél části silnice č. 4743 je na části pozemku par.č. 2408/1 vybudován rovněž chodník pro pěší, konkrétně na pravé straně pozemku par.č. 2408/1 ve směru od Albrechtic na Havířov, a

NAME	1. A. A. ...
ADDRESS	2. ...
CITY	3. ...
STATE	4. ...
ZIP	5. ...

to od hranice s pozemkem par.č. 1401. Ovšem od hranice s pozemkem par.č. 1401 směrem do Albrechtic takový chodník zcela chybí. Obyvatelé obce Albrechtice, ale i další osoby, proto nemají žádnou možnost bezpečně přejít z místní části Pacalůvka do centra obce. Postačovalo by přitom dobudování chodníku podél silnice č. 4743 v části od hranice s pozemkem par.č. 1401 k hranici s pozemkem par.č. 2410/1, tj. v délce cca 450 m. K přístupu do centra obce je pak možno využít pozemní komunikaci na pozemku par.č. 2410/1.

S ohledem na výše uvedené žádáme o vybudování chodníku podél silnice č. 4743 na části pozemku par.č. 2408/1, v k.ú. Albrechtice u Českého Těšína, a to od hranice s pozemkem par.č. 2410/1 po hranici s pozemkem par.č. 1401, vše v k.ú. Albrechtice u Českého Těšína a také o instalaci přechodu pro chodce chráněného semaforem, který by zejména ve frekventovaném úseku mezi autobusovými zastávkami umožnil bezpečný pohyb chodců, zejména dětí a starších osob, kteří veřejnou dopravu nejvíce využívají.

Č.	Jméno	Příjmení	Bydliště	Podpis
Součet podpisů				









1870  
1871  
1872  
1873  
1874  
1875  
1876  
1877  
1878  
1879  
1880  
1881  
1882  
1883  
1884  
1885  
1886  
1887  
1888  
1889  
1890  
1891  
1892  
1893  
1894  
1895  
1896  
1897  
1898  
1899  
1900

1901  
1902  
1903  
1904  
1905  
1906  
1907  
1908  
1909  
1910  
1911  
1912  
1913  
1914  
1915  
1916  
1917  
1918  
1919  
1920  
1921  
1922  
1923  
1924  
1925  
1926  
1927  
1928  
1929  
1930  
1931  
1932  
1933  
1934  
1935  
1936  
1937  
1938  
1939  
1940  
1941  
1942  
1943  
1944  
1945  
1946  
1947  
1948  
1949  
1950

1951  
1952  
1953  
1954  
1955  
1956  
1957  
1958  
1959  
1960  
1961  
1962  
1963  
1964  
1965  
1966  
1967  
1968  
1969  
1970  
1971  
1972  
1973  
1974  
1975  
1976  
1977  
1978  
1979  
1980  
1981  
1982  
1983  
1984  
1985  
1986  
1987  
1988  
1989  
1990  
1991  
1992  
1993  
1994  
1995  
1996  
1997  
1998  
1999  
2000

2001  
2002  
2003  
2004  
2005  
2006  
2007  
2008  
2009  
2010  
2011  
2012  
2013  
2014  
2015  
2016  
2017  
2018  
2019  
2020  
2021  
2022  
2023  
2024  
2025  
2026  
2027  
2028  
2029  
2030  
2031  
2032  
2033  
2034  
2035  
2036  
2037  
2038  
2039  
2040  
2041  
2042  
2043  
2044  
2045  
2046  
2047  
2048  
2049  
2050

1870  
1871  
1872  
1873  
1874  
1875  
1876  
1877  
1878  
1879  
1880  
1881  
1882  
1883  
1884  
1885  
1886  
1887  
1888  
1889  
1890  
1891  
1892  
1893  
1894  
1895  
1896  
1897  
1898  
1899  
1900  
1901  
1902  
1903  
1904  
1905  
1906  
1907  
1908  
1909  
1910  
1911  
1912  
1913  
1914  
1915  
1916  
1917  
1918  
1919  
1920  
1921  
1922  
1923  
1924  
1925  
1926  
1927  
1928  
1929  
1930  
1931  
1932  
1933  
1934  
1935  
1936  
1937  
1938  
1939  
1940  
1941  
1942  
1943  
1944  
1945  
1946  
1947  
1948  
1949  
1950  
1951  
1952  
1953  
1954  
1955  
1956  
1957  
1958  
1959  
1960  
1961  
1962  
1963  
1964  
1965  
1966  
1967  
1968  
1969  
1970  
1971  
1972  
1973  
1974  
1975  
1976  
1977  
1978  
1979  
1980  
1981  
1982  
1983  
1984  
1985  
1986  
1987  
1988  
1989  
1990  
1991  
1992  
1993  
1994  
1995  
1996  
1997  
1998  
1999  
2000  
2001  
2002  
2003  
2004  
2005  
2006  
2007  
2008  
2009  
2010  
2011  
2012  
2013  
2014  
2015  
2016  
2017  
2018  
2019  
2020  
2021  
2022  
2023  
2024  
2025  
2026  
2027  
2028  
2029  
2030  
2031  
2032  
2033  
2034  
2035  
2036  
2037  
2038  
2039  
2040  
2041  
2042  
2043  
2044  
2045  
2046  
2047  
2048  
2049  
2050

**„Petice za výstavbu chodníku v obci Albrechtice, m.č. Pacalůvka a vyřešení dopravní situace – přechod pro chodce chráněný semaforem,,**

**Petiční výbor zastupuje:**




**Shrnutí obsahu Petice**

*Petice za vybudování chodníku podél silnice č. 4743 na části pozemku par.č. 2408/1, v k.ú. Albrechtice u Českého Těšína, a to od hranice s pozemkem par.č. 2410/1 po hranici s pozemkem pa.r.č. 1401, vše v k.ú. Albrechtice u Českého Těšína a vyřešení tristní dopravní situace instalací přechodu pro chodce chráněného semaforem.*

Č.	Jméno	Příjmení	Bydliště	Podpis
90				
91				
92				
93				
94				
95				
96				
97				
98				
99				
100				
101				
102				
103				
104				
105				
106				
107				
108				
109				
110				
111				
112				
113				
114				
115				
116				
117				
118				
119				
120				





**„Petice za výstavbu chodníku v obci Albrechtice, m.č. Pacalůvka a vyřešení dopravní situace – přechod pro chodce chráněný semaforem,,**

**Petiční výbor zastupuje:**



**Shrnutí obsahu Petice**

*Petice za vybudování chodníku podél silnice č. 4743 na části pozemku par.č. 2408/1, v k.ú. Albrechtice u Českého Těšína, a to od hranice s pozemkem par.č. 2410/1 po hranici s pozemkem pa.r.č. 1401, vše v k.ú. Albrechtice u Českého Těšína a vyřešení tristní dopravní situace instalací přechodu pro chodce chráněného semaforem.*

Č.	Jméno	Příjmení	Bydliště	Podpis
121				
122	✓			
123				
124	M			
125	M			
126	I			
127	R			
128	V			
129	B			
130	R			
131	I			
132				
133				
134				
135				
136	V			
137	P			
138				
139	V			
140				
141	W			
142	P			
143	V			
144				
145	C			
146				
147	P			
148	V			
149	H			
150	Z			

Seznam podpisů

**„Petice za výstavbu chodníku v obci Albrechtice, m.č. Pacalůvka a vyřešení dopravní situace – přechod pro chodce chráněný semaforem,,**


**Petiční výbor zastupuje:**



**Shrnutí obsahu Petice**

Petice za vybudování chodníku podél silnice č. 4743 na části pozemku par.č. 2408/1, v k.ú. Albrechtice u Českého Těšína, a to od hranice s pozemkem par.č. 2410/1 po hranici s pozemkem pa.r.č. 1401, vše v k.ú. Albrechtice u Českého Těšína a vyřešení trisvní dopravní situace instalací přechodu pro chodce chráněného semaforem.

Č.	Jméno	Příjmení	Bydliště	Podpis
151			REKREAČNÍ ZOB, ALB.	
152				
153				
154				
155				
156				
157				
158				
159				
160				
161				
162				
163				
164				
165				
166				
167				
168				
169				
170				
171				
172				
173				
174				
175				
176				
177				
178				
179				
180				
181				
182				
183				
184				
185				
186				
187				
188				
189				
190				
191				
192				
193				
194				
195				
196				
197				
198				
199				
200				
Součet podpisů				



**„Petice za výstavbu chodníku v obci Albrechtice, m.č. Pacalůvka a vyřešení dopravní situace – přechod pro chodce chráněný semaforem,,**


**Petiční výbor zastupuje:**



**Shrnutí obsahu Petice**

Petice za vybudování chodníku podél silnice č. 4743 na části pozemku par.č. 2408/1, v k.ú. Albrechtice u Českého Těšína, a to od hranice s pozemkem par.č. 2410/1 po hranici s pozemkem pa.r.č. 1401, vše v k.ú. Albrechtice u Českého Těšína a vyřešení tristní dopravní situace instalací přechodu pro chodce chráněného semaforem.

Č.	Jméno	Příjmení	Rvdiště	Podpis
174				
175				
176				
177				
178				
179				
180				
181				
182				
183				
184				
185				
186				
187				
188				
189				
190				
191				
192				
193				
194				
195				
196				
197				
198				
Součet podpisů				





**„Petice za výstavbu chodníku v obci Albrechtice, m.č. Pacalůvka a vyřešení dopravní situace – přechod pro chodce chráněný semaforem,,**

**Petiční výbor zastupuje:**



**Shrnutí obsahu Petice**

*Petice za vybudování chodníku podél silnice č. 4743 na části pozemku par.č. 2408/1, v k.ú. Albrechtice u Českého Těšína, a to od hranice s pozemkem par.č. 2410/1 po hranici s pozemkem pa.r.č. 1401, vše v k.ú. Albrechtice u Českého Těšína a vyřešení tristní dopravní situace instalací přechodu pro chodce chráněného semaforem.*

Č.	Jméno	Příjmení	Bydliště	Podpis
199.	R			
200.	1			
201.	1			
202.	2			
203.	R			
204.	1			
205.	1			
206.	5			
207.	1			
208.				
209.				
210.	1			
211.				
212.				
213.	1			
214.	1			
215.				
216.				
217.	3			
218.	1			
219.	2			
220.	0			
221.				
222.	1			
Součet podpisů				

**„Petice za výstavbu chodníku v obci Albrechtice, m.č. Pacalůvka a vyřešení dopravní situace – přechod pro chodce chráněný semaforem,,**


**Petiční výbor zastupuje:**




**Shrnutí obsahu Petice**

*Petice za vybudování chodníku podél silnice č. 4743 na části pozemku par.č. 2408/1, v k.ú. Albrechtice u Českého Těšína, a to od hranice s pozemkem par.č. 2410/1 po hranici s pozemkem pa.r.č. 1401, vše v k.ú. Albrechtice u Českého Těšína a vyřešení tristní dopravní situace instalací přechodu pro chodce chráněného semaforem.*

Č.	Jméno	Příjmení	Bydliště	Podpis
223.	1.			
224.	2.			
225.	3.			
226.	4.			
227.	5.			
228.	6.			
229.	7.			
230.	8.			
231.	9.			
232.	10.			
233.	11.			
234.	12.			
235.	13.			
236.	14.			
237.	15.			
238.	16.			
239.				
240.				
241.				
242.				
243.				
244.				
245.				
246.				
247.				
248.				
249.				
250.				
251.				
252.				









**„Petice za výstavbu chodníku v obci Albrechtice, m.č. Pacalůvka a vyřešení dopravní situace – přechod pro chodce chráněný semaforem,„**

**Petiční výbor zastupuje:**


**Shrnutí obsahu Petice**

*Petice za vybudování chodníku podél silnice č. 4743 na části pozemku par.č. 2408/1, v k.ú. Albrechtice u Českého Těšína, a to od hranice s pozemkem par.č. 2410/1 po hranici s pozemkem pa.r.č. 1401, vše v k.ú. Albrechtice u Českého Těšína a vyřešení trisní dopravní situace instalací přechodu pro chodce chráněného semaforem.*

Č.	Jméno	Příjmení	Bydliště	Podpis
272.				
273.				
274.				
275.				
276.				
277.				
278.				
279.				
280.				
281.				
282.				
283.				
284.				
285.				
286.				
287.				
288.				
289.				
290.				
291.				
292.				
293.				
294.				
295.				
296.				
297.				
298.				
299.				
300.				
301.				
Součet podpisů				







**„Petice za výstavbu chodníku v obci Albrechtice, m.č. Pacalůvka a vyřešení dopravní situace – přechod pro chodce chráněný semaforem,,**

**Petiční výbor zastupuje:**



**Shrnutí obsahu Petice**

*Petice za vybudování chodníku podél silnice č. 4743 na části pozemku par.č. 2408/1, v k.ú. Albrechtice u Českého Těšína, a to od hranice s pozemkem par.č. 2410/1 po hranici s pozemkem pa.r.č. 1401, vše v k.ú. Albrechtice u Českého Těšína a vyřešení tristní dopravní situace instalací přechodu pro chodce chráněného semaforem.*

Č.	Jméno	Příjmení	Bydliště	Podpis
317.				
318.				
319.				
320.				
321.				
322.				
323.				
324.				
325.				
326.				
327.				
328.				
329.				
330.				
331.				
332.				
333.				
334.				
335.				
336.				
337.				
338.				
339.				
340.				
341.				
342.				
343.				
Součet podpisů				

