

Výpisy z katastru nemovitostí, snímek katastrální mapy

VÝPIS Z KATASTRU NEMOVITOSTÍ

prokazující stav evidovaný k datu 02.02.2024 10:35:02

Vyhotoveno bezúplatně dálkovým přístupem pro účel: Správa majetku, č.j.: 10 pro Moravskoslezský kraj

Okres: CZ0804 Nový Jičín

Obec: 599743 Petřvald

Kat.území: 720518 Harty

List vlastnictví: 217

V kat. území jsou pozemky vedeny ve dvou číselných řadách (St. = stavební parcela)

A Vlastník, jiný oprávněný	Identifikátor	Podíl
Vlastnické právo		
LEO MINOR SPV, s.r.o., Křížová 96/18, Staré Brno, 60300 Brno	48528021	

B Nemovitosti

Pozemky Parcela	Výměra[m2]	Druh pozemku	Způsob využití	Způsob ochrany
940/5	28	ostatní plocha	ostatní komunikace	chráněná ložisková území
940/7	51	ostatní plocha	ostatní komunikace	chráněná ložisková území

B1 Věcná práva sloužící ve prospěch nemovitostí v části B - Bez zápisu

C Věcná práva zatěžující nemovitosti v části B včetně souvisejících údajů - Bez zápisu

D Poznámky a další obdobné údaje - Bez zápisu

Plomby a upozornění - Bez zápisu

E Nabývací tituly a jiné podklady zápisu

Listina

- o Smlouva (dohoda) V1 2108/1994 Kupní smlouva ze dne 19.9.1994 vklad ze dne 19.9.1994.
POLVZ:19/1994 Z-3400019/1994-804
Pro: LEO MINOR SPV, s.r.o., Křížová 96/18, Staré Brno, 60300 Brno RČ/IČO: 48528021
- o Smlouva (dohoda) V1 2526/1994 Kupní smlouva ze dne 13.10.1994 vklad ze dne 13.10.1994.
POLVZ:6/1996 Z-3400006/1996-804
Pro: LEO MINOR SPV, s.r.o., Křížová 96/18, Staré Brno, 60300 Brno RČ/IČO: 48528021

F Vztah bonitovaných půdně ekologických jednotek (BPEJ) k parcelám - Bez zápisu

Nemovitosti jsou v územním obvodu, ve kterém vykonává státní správu katastru nemovitostí ČR: Katastrální úřad pro Moravskoslezský kraj, Katastrální pracoviště Nový Jičín, kód: 804.

Vyhotovil:
Český úřad zeměměřický a katastrální - SCD

Vyhotoveno: 02.02.2024 10:44:13

Poučení: Údaje katastru lze užít pouze k účelům uvedeným v § 1 odst. 2 katastrálního zákona. Osobní údaje získané z katastru lze zpracovávat pouze při splnění podmínek obecného nařízení o ochraně osobních údajů. Podrobnosti viz <https://www.cuzk.cz/>.

VÝPIS Z KATASTRU NEMOVITOSTÍ
 prokazující stav evidovaný k datu 02.02.2024 10:35:02

Vyhотовeno bezúplatně dálkovým přístupem pro účel: Správa majetku, č.j.: 10 pro Moravskoslezský kraj



Okres: CZ0804 Nový Jičín

Obec: 568686 Mošnov

Kat.území: 699934 Mošnov

List vlastnictví: 180

V kat. území jsou pozemky vedeny ve dvou číselných řadách (St. = stavební parcela)

A Vlastník, jiný oprávněný	Identifikátor	Podíl
<i>Vlastnické právo</i>		
Česká republika	00000001-001	1/39
		1/156
		1/78
		1/78
		1/39
		1/78
		1/78
		1/78
		1/78
		1/78
		1/78
		1/39
		1/39
		2/39
		1/78
		1/78
	1/156	
	1/39	
LEO MINOR SPV, s.r.o. Křižová 96/18, Staré Brno, 60300 Brno	48528021	1/39
		1/78
		1/78
		1/78
		1/78
		1/156
		1/39
		1/39
		47/156
		1/39
		1/39
		1/39
		1/78
		1/78
		1/39
		1/39
	1/78	
	1/156	

VÝPIS Z KATASTRU NEMOVITOSTÍ
prokazující stav evidovaný k datu 02.02.2024 10:35:02

Okres: CZ0804 Nový Jičín

Obec: 568686 Mošnov

Kat.území: 699934 Mošnov

List vlastnictví: 180

V kat. území jsou pozemky vedeny ve dvou číselných řadách (St. = stavební parcela)

	1/156
	1/78
	1/78
	1/78
	1/78
	1/78

Příslušnost hospodařit s majetkem státu

Úřad pro zastupování státu ve věcech majetkových,
Rašínovo nábřeží 390/42, Nové Město, 12800 Praha 2

69797111

1/39

B Nemovitosti

Pozemky

<i>Parcela</i>	<i>Výměra[m2]</i>	<i>Druh pozemku</i>	<i>Způsob využití</i>	<i>Způsob ochrany</i>
P 941/48	2233	orná půda		chráněná ložisková území, zemědělský půdní fond
941/53	297	ostatní plocha	jiná plocha	chráněná ložisková území
941/55	37	ostatní plocha	ostatní komunikace	chráněná ložisková území
941/67	95	ostatní plocha	jiná plocha	chráněná ložisková území

P = právní vztahy jsou dotčeny změnou


B1 Věcná práva sloužící ve prospěch nemovitostí v části B - Bez zápisu

C Věcná práva zatěžující nemovitosti v části B včetně souvisejících údajů

Typ vztahu

o Zástavní právo smluvní

k zajištění pohledávky s příslušenstvím ve výši 550.000,- Kč, smluvní pokuty, která může vzniknout do výše 4.850.000,- Kč nejpozději do 29.3.2020 a jednorázové smluvní pokuty ve výši 300.000,- Kč , která může vzniknout nejpozději do 29.4.2017, k id. 1/156



Parcela: 941/48, Parcela: 941/53, Parcela: 941/55, Parcela: 941/67

Listina Smlouva o zřízení zástavního práva podle obč.z. ze dne 29.03.2013. Právní účinky vkladu práva ke dni 02.04.2013; uloženo na prac. Nový Jičín

V-1736/2013-804

Pořadí k datu podle právní úpravy účinné v době vzniku práva

D Poznámky a další obdobné údaje

Typ vztahu

*Nemovitosti jsou v územním obvodu, ve kterém vykonává státní správu katastru nemovitostí ČR
Katastrální úřad pro Moravskoslezský kraj, Katastrální pracoviště Nový Jičín, kód: 804.*

strana 2

VÝPIS Z KATASTRU NEMOVITOSTÍ
prokazující stav evidovaný k datu 02.02.2024 10:35:02

Okres: CZ0804 Nový Jičín Obec: 568686 Mošnov
Kat.území: 699934 Mošnov List vlastnictví: 180
V kat. území jsou pozemky vedeny ve dvou číselných řadách (St. = stavební parcela)

Typ vztahu

- o Předání údaje o nemovitosti do evidence ÚZSVM
Nedostatečně identifikovaný vlastník
Povinnost k
Parcela: 941/48, Parcela: 941/53, Parcela: 941/55, Parcela: 941/67
 - o Změna výměr obnovou operátu
Povinnost k
Parcela: 941/48, Parcela: 941/53, Parcela: 941/55
 - o Probíhá řízení o pozůstalosti
Parcela: 941/48, Parcela: 941/53, Parcela: 941/55, Parcela: 941/67
Listina Žádost o zápis upozornění čj. 15 D 453/2023 ze dne 18.12.2023. Právní účinky zápisu k okamžiku 18.12.2023 14:11:51. Zápis proveden dne 05.01.2024.
Z-5762/2023-804
-

Plomby a upozornění

<i>Číslo řízení</i>	<i>Vztah k</i>
o Práva k nemovitostem jsou dotčena změnou V-360/2024-804	
o Upozornění na probíhající řízení o opravě chyby v katastru nemovitostí	
OR-601/2023-804	Parcela: 941/48 Parcela: 941/53 Parcela: 941/55 Parcela: 941/67
OR-609/2023-804	Parcela: 941/48 Parcela: 941/53 Parcela: 941/55 Parcela: 941/67

E Nabývací tituly a jiné podklady zápisu

Listina

- o Rozhodnutí o dědictví D 824/1979 státního notářství ze dne 7.9.1979.
POLVZ:16/1980 Z-7500016/1980-804
 - o Jiná listina číslo 221/1988 Usnesení st.notářství ze dne 3.2.1988.
POLVZ:2/1988 Z-7500002/1988-804
Pro: Česká republika, *RČ/IČO:* 00000001-001
 - o Smlouva (dohoda) V1 2108/1994 Kupní smlouva ze dne 19.9.1994 vklad ze dne 19.9.1994.
POLVZ:97/1994 Z-7500097/1994-804
Pro: LEO MINOR SPV, s.r.o., Křížová 96/18, Staré Brno, 60300 Brno *RČ/IČO:* 48528021
 - o Usnesení soudu číslo deníku 1984/1949 Přídělová listina NPF z června 1949, čj.36.506/49 - II A
čj 39.599/49/II/2. Kn.Vl.č. 802 (I. pozemková reforma).
-

Nemovitosti jsou v územním obvodu, ve kterém vykonává státní správu katastru nemovitostí ČR
Katastrální úřad pro Moravskoslezský kraj, Katastrální pracoviště Nový Jičín, kód: 804.
strana 3

VÝPIS Z KATASTRU NEMOVITOSTÍ
prokazující stav evidovaný k datu 02.02.2024 10:35:02

Okres: CZ0804 Nový Jičín

Obec: 568686 Mošnov

Kat.území: 699934 Mošnov


List vlastnictví: 180

V kat. území jsou pozemky vedeny ve dvou číselných řadách (St. = stavební parcela)

Listina

POLVZ:123/1994

Z-7500123/1994-804



- o Usnesení soudu ve věci projednání dědictví D 959/1998 ze dne 13.4.1999.

POLVZ:61/1999

Z-7500061/1999-804



- o Usnesení soudu ve věci projednání dědictví D 1469/1998 ze dne 31.5.1999.

POLVZ:74/1999

Z-7500074/1999-804



- o Usnesení soudu ve věci projednání dědictví D 952/2000 ze dne 8.2.2001, právní moc ze dne 7.3.2001.

POLVZ:33/2001

Z-7500033/2001-804



- o Usnesení soudu o schválení dědické dohody 15D-916/2001 -31 ze dne 10.01.2002. Právní moc ke dni 06.02.2002.

Z-906/2002-804



- o Ohlášení příslušnosti hospodařit s majetkem státu (zák.č.320/02 Sb.) ze dne 24.03.2003.

Z-2371/2003-804

Pro: Úřad pro zastupování státu ve věcech majetkových, Rašínovo
nábřeží 390/42, Nové Město, 12800 Praha 2

RČ/IČO: 69797111

- o Usnesení soudu o schválení dědické dohody 15 D-1570/2002 -26 ze dne 04.03.2003. Právní moc ke dni 17.04.2003.

Z-3047/2003-804



- o Smlouva darovací ze dne 21.05.2006. Právní účinky vkladu práva ke dni 14.06.2006.

V-3186/2006-804



Nemovitosti jsou v územním obvodu, ve kterém vykonává státní správu katastru nemovitostí ČR
Katastrální úřad pro Moravskoslezský kraj, Katastrální pracoviště Nový Jičín, kód: 804.

strana 4

VÝPIS Z KATASTRU NEMOVITOSTÍ
prokazující stav evidovaný k datu 02.02.2024 10:35:02

Okres: CZ0804 Nový Jičín Obec: 568686 Mošnov
Kat.území: 699934 Mošnov List vlastnictví: 180
V kat. území jsou pozemky vedeny ve dvou číselných řadách (St. = stavební parcela)

Listina

- o Usnesení soudu o schválení dědické dohody 15 D-1876/2008 -106 ze dne 23.09.2009. Právní moc ke dni 23.09.2009.
Z-19175/2009-804
[REDAKCE]
- o Usnesení soudu o schválení dědické dohody 15 D-1875/2008 -74 ze dne 23.09.2009. Právní moc ke dni 23.09.2009.
Z-19176/2009-804
[REDAKCE]
- o Usnesení soudu o schválení dědické dohody 47 D-1236/2008 -31 ve Frýdku - Místku ze dne 21.09.2009. Právní moc ke dni 13.10.2009.
Z-25076/2009-804
[REDAKCE]
- o Usnesení soudu o dědictví 15D 1743/2013-57 v Novém Jičíně ze dne 06.03.2014. Právní moc ke dni 07.03.2014. Právní účinky zápisu k okamžiku 07.03.2014 07:06:55. Zápis proveden dne 01.04.2014.
V-1843/2014-804
[REDAKCE]
- o Smlouva kupní ze dne 11.09.2014. Právní účinky zápisu k okamžiku 15.09.2014 09:19:52. Zápis proveden dne 09.10.2014; uloženo na prac. Ostrava
V-15662/2014-807
[REDAKCE]
- o Usnesení soudu o dědictví 99 D 1550/2003-84 v Ostravě ze dne 14.04.2016. Právní moc ke dni 14.04.2016. Právní účinky zápisu k okamžiku 15.04.2016 13:31:43. Zápis proveden dne 20.04.2016.
V-3796/2016-804
[REDAKCE]
- o Smlouva darovací ze dne 21.11.2016. Právní účinky zápisu k okamžiku 23.11.2016 10:56:10. Zápis proveden dne 15.12.2016.
V-11459/2016-804
[REDAKCE]
- o Smlouva darovací č. NZ 66/2017 ze dne 25.09.2017. Právní účinky zápisu k okamžiku 29.09.2017 09:43:00. Zápis proveden dne 24.10.2017.
V-8777/2017-804
[REDAKCE]
- o Usnesení soudu o dědictví 99 D 401/2018 v Ostravě ze dne 17.07.2020. Právní moc ke dni 17.07.2020. Právní účinky zápisu k okamžiku 22.07.2020 10:59:37. Zápis proveden dne 29.07.2020.
V-5355/2020-804
[REDAKCE]
- o Smlouva kupní č. 2021-0043 ze dne 11.05.2021. Právní účinky zápisu k okamžiku 15.06.2021 09:13:00. Zápis proveden dne 08.07.2021.
V-6308/2021-804
Pro: Moravskoslezský kraj, 28. října 2771/117, Moravská Ostrava, RČ/IČO: 70890692
70200 Ostrava

VÝPIS Z KATASTRU NEMOVITOSTÍ
prokazující stav evidovaný k datu 02.02.2024 10:35:02

Okres: CZ0804 Nový Jičín Obec: 568686 Mošnov
Kat.území: 699934 Mošnov List vlastnictví: 180
V kat. území jsou pozemky vedeny ve dvou číselných řadách (St. = stavební parcela)

Listina

- o Smlouva postupní Nz 408/57, č.d. 72/58 ze dne 06.11.1957. Právní účinky zápisu k okamžiku 23.06.2022 14:54:24. Zápis proveden dne 19.07.2022.

Z-3344/2022-804

- o Smlouva kupní č. 03869/2022/IM ze dne 17.10.2022. Právní účinky zápisu k okamžiku 24.10.2022 16:24:00. Zápis proveden dne 15.11.2022.

V-8841/2022-804

Pro: Moravskoslezský kraj, 28. října 2771/117, Moravská Ostrava, 70200 Ostrava, *RČ/IČO:* 70890692

- o Smlouva kupní č. 03866/2022/IM ze dne 17.10.2022. Právní účinky zápisu k okamžiku 24.10.2022 16:25:00. Zápis proveden dne 16.11.2022.

V-8839/2022-804

Pro: Moravskoslezský kraj, 28. října 2771/117, Moravská Ostrava, 70200 Ostrava, *RČ/IČO:* 70890692

- o Smlouva kupní ev.č. 04160/2022/IM ze dne 24.10.2022. Právní účinky zápisu k okamžiku 03.11.2022 10:07:00. Zápis proveden dne 25.11.2022.

V-9124/2022-804

Pro: Moravskoslezský kraj, 28. října 2771/117, Moravská Ostrava, 70200 Ostrava, *RČ/IČO:* 70890692

- o Smlouva kupní č. 03893/2022/IM ze dne 19.10.2022. Právní účinky zápisu k okamžiku 03.11.2022 10:08:00. Zápis proveden dne 25.11.2022.

V-9120/2022-804

Pro: Moravskoslezský kraj, 28. října 2771/117, Moravská Ostrava, 70200 Ostrava, *RČ/IČO:* 70890692

- o Smlouva kupní ev.č. 03892/2022/IM ze dne 19.10.2022. Právní účinky zápisu k okamžiku 03.11.2022 10:09:00. Zápis proveden dne 25.11.2022.

V-9121/2022-804

Pro: Moravskoslezský kraj, 28. října 2771/117, Moravská Ostrava, 70200 Ostrava, *RČ/IČO:* 70890692

- o Smlouva kupní č. 04163/2022/IM ze dne 25.10.2022. Právní účinky zápisu k okamžiku 03.11.2022 10:10:00. Zápis proveden dne 25.11.2022.

V-9122/2022-804

Pro: Moravskoslezský kraj, 28. října 2771/117, Moravská Ostrava, 70200 Ostrava, *RČ/IČO:* 70890692

- o Smlouva kupní č. 00067/2023/IM ze dne 25.01.2023. Právní účinky zápisu k okamžiku 03.02.2023 09:07:00. Zápis proveden dne 28.02.2023.

V-821/2023-804

Pro: Moravskoslezský kraj, 28. října 2771/117, Moravská Ostrava, 70200 Ostrava, *RČ/IČO:* 70890692

- o Smlouva kupní č. 00451/2023/IM ze dne 06.02.2023. Právní účinky zápisu k okamžiku 10.02.2023 09:57:00. Zápis proveden dne 07.03.2023.

V-1039/2023-804

Pro: Moravskoslezský kraj, 28. října 2771/117, Moravská Ostrava, 70200 Ostrava, *RČ/IČO:* 70890692

- o Návrh přídělu č. 143. Právní účinky zápisu k okamžiku 21.03.2023 11:03:13. Zápis proveden dne 23.03.2023.

VÝPIS Z KATASTRU NEMOVITOSTÍ
prokazující stav evidovaný k datu 02.02.2024 10:35:02

Okres: CZ0804 Nový Jičín Obec: 568686 Mošnov
Kat.území: 699934 Mošnov List vlastnictví: 180
V kat. území jsou pozemky vedeny ve dvou číselných řadách (St. = stavební parcela)

Listina

Z-1079/2023-804

- o Smlouva kupní č. 00889/2023/IM ze dne 22.03.2023. Právní účinky zápisu k okamžiku 05.04.2023 13:40:00. Zápis proveden dne 27.04.2023.

V-2402/2023-804

Pro: Moravskoslezský kraj, 28. října 2771/117, Moravská Ostrava, RČ/IČO: 70890692
70200 Ostrava

- o Smlouva kupní ev.č. 01481/2023/IM ze dne 28.03.2023. Právní účinky zápisu k okamžiku 05.04.2023 13:42:00. Zápis proveden dne 28.04.2023.

V-2404/2023-804

Pro: Moravskoslezský kraj, 28. října 2771/117, Moravská Ostrava, RČ/IČO: 70890692
70200 Ostrava

- o Návrh přidělu č. 140. Právní účinky zápisu k okamžiku 14.06.2023 12:59:27. Zápis proveden dne 16.06.2023.

Z-2744/2023-804

- o Smlouva kupní č. 01329/2023/IM ze dne 20.06.2023. Právní účinky zápisu k okamžiku 03.07.2023 14:41:00. Zápis proveden dne 25.07.2023.

V-4717/2023-804

Pro: Moravskoslezský kraj, 28. října 2771/117, Moravská Ostrava, RČ/IČO: 70890692
70200 Ostrava

- o Smlouva kupní č. 04037/2023/IM ze dne 18.09.2023. Právní účinky zápisu k okamžiku 19.09.2023 13:29:00. Zápis proveden dne 11.10.2023.

V-6640/2023-804

Pro: Moravskoslezský kraj, 28. října 2771/117, Moravská Ostrava, RČ/IČO: 70890692
70200 Ostrava

F Vztah bonitovaných půdně ekologických jednotek (BPEJ) k parcelám - Bez zápisu

Nemovitosti jsou v územním obvodu, ve kterém vykonává státní správu katastru nemovitostí ČR:
Katastrální úřad pro Moravskoslezský kraj, Katastrální pracoviště Nový Jičín, kód: 804.

Vyhotovil:
Český úřad zeměměřický a katastrální - SCD

Vyhotoveno: 02.02.2024 10:44:55

Poučení: Údaje katastru lze užit pouze k účelům uvedeným v § 1 odst. 2 katastrálního zákona.
Osobní údaje získané z katastru lze zpracovávat pouze při splnění podmínek obecného nařízení
o ochraně osobních údajů. Podrobnosti viz <https://www.cuzk.cz/>.

Nemovitosti jsou v územním obvodu, ve kterém vykonává státní správu katastru nemovitostí ČR
Katastrální úřad pro Moravskoslezský kraj, Katastrální pracoviště Nový Jičín, kód: 804.

strana 7



