

VÝKAZ DOSAVADNÍHO A NOVÉHO STAVU ÚDAJŮ KATASTRU NEMOVITOSTÍ												
Dosavadní stav						Nový stav						
Označení pozemku parc. číslem	Vyměra parcely		Druh pozemku způsob využití	Označení pozemku parc. číslem	Vyměra parcely	Druh pozemku způsob využití	Typ stavby	Zač. úrovně výměry	Porovnání se stavem evidence úprávních vztahů			
	ha	m ²							číslo listu vjezdů v katastru nemovitostí	číslo listu vjezdů v evidenci	číslo listu vjezdů	Vyměra dílu
6333/1									6333/1		571	
6333/2									6333/2		571	
6333/22									6333/22		571	

Druh věcného břemene: die listin
 Oprávnění: die listin

Seznam souřadnic (S-JTSK)

Číslo bodu	Souřadnice pro zápis do KN		Kod kv.	Souřadnice určené měřením		Poznámka
	Y	X		Y	X	
k.o. Karviná-Dolý (664103)						
1	456999.87	1104087.55	3			dočas.stabilizace
2	456997.95	1104086.97	3			dočas.stabilizace
3	457002.89	1104078.47	3			dočas.stabilizace
4	457000.97	1104077.89	3			dočas.stabilizace
5	457017.78	1104025.78	3			dočas.stabilizace
6	457015.88	1104025.18	3			dočas.stabilizace
7	457020.17	1104019.75	3			dočas.stabilizace
8	457018.51	1104018.59	3			dočas.stabilizace
9	457021.42	1104018.46	3			dočas.stabilizace
10	457019.66	1104017.40	3			dočas.stabilizace
11	457022.10	1104013.86	6	457023.26	1104013.00	dočas.stabilizace
12	457020.37	1104012.73	6	457021.52	1104011.88	dočas.stabilizace
13	457023.25	1104010.12	6	457024.39	1104009.26	dočas.stabilizace
14	457024.96	1104011.27	6	457025.11	1104010.40	dočas.stabilizace
15	457025.85	1104008.78	6	457026.99	1104007.91	dočas.stabilizace
16	457024.60	1104006.32	6	457025.73	1104005.45	dočas.stabilizace
17	457033.36	1104008.96	6	457034.50	1104008.06	dočas.stabilizace
18	457033.41	1104011.07	6	457034.56	1104010.17	dočas.stabilizace
19	457039.21	1104009.01	6	457040.35	1104008.09	dočas.stabilizace
20	457039.09	1104006.94	6	457040.22	1104006.01	dočas.stabilizace
21	457040.68	1104007.29	6	457041.81	1104006.36	dočas.stabilizace
22	457040.85	1104009.38	6	457041.99	1104008.45	dočas.stabilizace
23	457043.95	1104006.00	6	457045.07	1104005.06	dočas.stabilizace
24	457045.10	1104009.04	6	457046.24	1104008.09	dočas.stabilizace
25	457043.03	1104009.82	6	457044.17	1104008.88	dočas.stabilizace
26	457042.51	1104008.68	6	457043.75	1104007.74	dočas.stabilizace
27	457011.06	1104042.23	3			průsečík
28	457017.53	1104021.05	3			průsečík
29	457023.91	1104008.25	6			průsečík
30	457027.82	1104007.29	6			průsečík
31	457033.21	1104008.92	6			průsečík
32	457034.73	1104010.60	6			průsečík
33	457038.72	1104009.19	6			průsečík
34	457039.17	1104005.96	6			průsečík

Seznam souřadnic die § 95 vyhlášky 357/2013 Sb. Posun obrazu katastrální mapy je způsoben vlivem poddlovení.


GEOMETRICKÝ PLÁN pro vymezení rozsahu věcného břemene k části pozemku	Geometrický plán ověřil: <i>ředně oprávněný zeměměřický inženýr:</i> Jméno, příjmení:	Stejnopis ověřil: <i>ředně oprávněný zeměměřický inženýr:</i> Jméno, příjmení:
	Číslo položky seznamu <i>ředně oprávněných zeměměřických inženýrů:</i> 2215/04	Číslo položky seznamu <i>ředně oprávněných zeměměřických inženýrů:</i> 2215/04
	Dne: 6.6.2020 Číslo: 3676/2020	Dne: 13. 06. 2020 Číslo: 1490/2020
	Nálezitostmi a přesností odpovídá právním předpisům	
Vyhotožil:	Katastrální úřad souhlasí s označováním parcel.	
Číslo plánu: 828-17/2020 Okres: Karviná Obec: Karviná Katastrální území: Karviná-Dolý Mapový list: DKM	Katastrální úřad pro Moravskoslezský kraj Katastrální pracoviště Karviná PGP-652/2020-803 2020.06.12 10:48:14 CEST	
Dosavadním vjezdům pozemku byly poskytnuty možnosti seznámit se v terénu s průběhem navrhovaných nových hranic, které byly označeny příslušným způsobem: dočas.stabilizace	Ověření stejnopisu geometrického plánu v listinné podobě.	



VÝKAZ DOSAVIDNÍHO A NOVÉHO STAVU ÚDAJŮ KATASTRU NEMOVITOSTÍ

Dosavidní stav			Nový stav												
Označení pozemku parc. číslem	Výměra parcely		Druh pozemku Způsob využití	Označení pozemku parc. číslem	Výměra parcely		Druh pozemku Způsob využití	Typ stavby Způsob využití	Způsob určení výměry	Porovnání se stavem evidence právních vztahů Bližší předloží z pozemku označeného v			Označení dílu		
	ha	m ²			ha	m ²				katastru nemovitostí	dřívejší poz.evidenci	Číslo listu vlastnictví		Výměra dílu	
												ha	m ²		
63333/1											63333/1	571	1	94	
63333/2											63333/2	571		13	
63333/22											63333/22	571		4	

Druh věcného břemene: dle listin
Oprávněny: dle listin

Průloha GP 828-17/2020



<p>GOMETRICKÝ PLÁN pro vymezení rozsahu věcného břemene k části pozemku</p>	<p>Geometrický plán ověřil a řádně oprávněný zeměměřický inženýr:</p> <p>Jméno, příjmení: </p>	<p>Stejnopis ověřil a řádně oprávněný zeměměřický inženýr:</p> <p>Jméno, příjmení:</p>
	<p>Číslo položky seznamu a řádně oprávněných zeměměřických inženýrů: 2215/04</p>	<p>Číslo položky seznamu a řádně oprávněných zeměměřických inženýrů:</p>
	<p>Dne: 6.6.2020 Číslo: 3676/2020</p>	<p>Dne: Číslo:</p>
	<p>Náležitosti a přesnosti odpovídá právním předpisům</p>	<p>Tento stejnopis odpovídá geometrickému plánu v elektronické podobě uloženému v dokumentaci katastrálního úřadu.</p>
<p>Vyhotovil: </p>	<p>Katastrální úřad souhlasí s označením parcel.</p>	<p>Ověření stejnopisu geometrického plánu v listinné podobě.</p>
<p>Číslo plánu: 828-17/2020</p>		
<p>Okres: Karviná</p>		
<p>Obec: Karviná</p>		
<p>Kat. území: Karviná-Dolý</p>		
<p>Mapový list: DKM</p>		
<p>Dosavidním vlastníkům pozemků byla poskytnuta možnost seznámit se v terénu s průběhem navrhovaných nových hranic, které byly označeny předepsaným způsobem. dodac.stabilizace</p>		