

Nemovitý majetek nabývaný od ČR-ÚZSVM za účelem daru městu Nový Jičín

VÝPIS Z KATASTRU NEMOVITOSTÍ

prokazující stav evidovaný k datu 04.05.2023 12:15:02

Vyhotoveno bezúplatně dálkovým přístupem pro účel: Správa majetku, č.j.: Kontrola LV pro Moravskoslezský kraj

Okres: CZ0804 Nový Jičín

Obec: 599191 Nový Jičín

Kat.území: 605832 Bludovice u Nového Jičina

List vlastnictví: 60000

V kat. území jsou pozemky vedeny v jedné číselné řadě

A Vlastník, jiný oprávněný	Identifikátor	Podíl
Vlastnické právo Česká republika	00000001-001	

Příslušnost hospodařit s majetkem státu

Úřad pro zastupování státu ve věcech majetkových,
Rašínovo nábřeží 390/42, Nové Město, 12800 Praha 2

69797111

ČÁSTEČNÝ VÝPIS

B Nemovitosti				
Pozemky				
Parcela	Výměra[m2]	Druh pozemku	Způsob využití	Způsob ochrany
59/1	956	ostatní plocha	jiná plocha	

B1 Věcná práva sloužící ve prospěch nemovitostí v části B - Bez zápisu

C Věcná práva zatěžující nemovitostí v části B včetně souvisejících údajů

Typ vztahu

o Věcné břemeno (podle listiny)

umístění a provozování zařízení distribuční soustavy

Oprávnění pro

ČEZ Distribuce, a. s., Teplická 874/8, Děčín IV-
Podmokly, 40502 Děčín, RČ/IČO: 24729035

Povinnost k

Parcela: 59/1

Listina Smlouva o zřízení věcného břemene - úplatná ze dne 27.07.2011. Právní účinky
vkladu práva ke dni 10.08.2011.

V-4984/2011-804

Pořadí k datu podle právní úpravy účinné v době vzniku práva

D Poznámky a další obdobné údaje - Bez zápisu

Flomby a upozornění - Bez zápisu

E Nabývací tituly a jiné podklady zápisu

Listina

o Ohlášení příslušnosti hospodařit s majetkem státu (zák.č.320/02 Sb.) ze dne 24.03.2003.

Z-2348/2003-804

Pro: Úřad pro zastupování státu ve věcech majetkových, Rašínovo
nábřeží 390/42, Nové Město, 12800 Praha 2

RČ/IČO: 69797111

o Smlouva kupní ze dne 20.6.1979 (původně p.č.29/2)

POLVZ: 37/1980.

Z-10105/2011-804

Pro: Česká republika,

RČ/IČO: 00000001-001

F Vztah bonitovaných půdně ekologických jednotek (BPEJ) k parcelám - Bez zápisu

Nemovitosti jsou v územním obvodu, ve kterém vykonává státní správu katastru nemovitostí ČR
Katastrální úřad pro Moravskoslezský kraj, Katastrální pracoviště Nový Jičín, kód: 804.



VÝPIS Z KATASTRU NEMOVITOSTÍ
prokazující stav evidovaný k datu 04.05.2023 12:15:02

Vyhотовeno bezúplatně dálkovým přístupem pro účel: Správa majetku, č.j.: Kontrola LV pro Moravskoslezský kraj

Okres: CZ0804 Nový Jičín Obec: 599191 Nový Jičín
Kat.území: 707431 Nový Jičín-Horní List vlastnictví: 60000
Předměstí
V kat. území jsou pozemky vedeny ve dvou číselných řadách (St. = stavební parcela)

A Vlastník, jiný oprávněný	Identifikátor	Podíl
Vlastnické právo Česká republika	00000001-001	

Příslušnost hospodařit s majetkem státu

Úřad pro zastupování státu ve věcech majetkových,
Rašínovo nábřeží 390/42, Nové Město, 12800 Praha 2 69797111

ČÁSTEČNÝ VÝPIS

B Nemovitosti

Pozemky Parcela	Výměra[m2]	Druh pozemku	Způsob využití	Způsob ochrany
549/4	3733	ostatní plocha	ostatní komunikace	
872/46	442	ostatní plocha	jiná plocha	

B1 Věcná práva sloužící ve prospěch nemovitostí v části B - **Bez zápisu**

C Věcná práva zatěžující nemovitosti v části B včetně souvisejících údajů - **Bez zápisu**

D Poznámky a další obdobné údaje

Typ vztahu

o **Změna výměr obnovou operátu**

Povinnost k

Parcela: 872/46

o **Změna číslování parcel**

Povinnost k

Parcela: 872/46

Plomby a upozornění - **Bez zápisu**

E **Nabývací tituly a jiné podklady zápisu**

Listina

o **Smlouva o koupi nemovitosti státem 1845/1973 ze dne 15.10.1973.**

POLVZ:394/1975

Z-300394/1975-804

Pro: Česká republika,

RČ/IČO: 00000001-001

o **Usnesení soudu číslo deníku 109/1957 Prohlášení ze dne 19.2.1957 a dodatek ze dne 6.6.1957, kn.vl.č.1273.**

POLVZ:1015/1988

Z-301015/1988-804

Pro: Česká republika,

RČ/IČO: 00000001-001

o **Smlouva o koupi nemovitosti státem ze dne ze dne 16.08.1973.**

POLVZ:514/1998

Z-300514/1998-804

Pro: Česká republika,

RČ/IČO: 00000001-001

Nemovitosti jsou v územním obvodu, ve kterém vykonává státní správu katastru nemovitostí ČR
Katastrální úřad pro Moravskoslezský kraj, Katastrální pracoviště Nový Jičín, kód: 804.

strana 1

VÝPIS Z KATASTRU NEMOVITOSTÍ
prokazující stav evidovaný k datu 04.05.2023 12:15:02

Okres: CZ0804 Nový Jičín Obec: 599191 Nový Jičín
Kat.území: 707431 Nový Jičín-Horní List vlastnictví: 60000
Předměstí
V kat. území jsou pozemky vedeny ve dvou číselných řadách (St. = stavební parcela)

Listina

- o Ohlášení příslušnosti hospodařit s majetkem státu (zák.č.320/02 Sb.) ze dne 24.03.2003.
Z-2346/2003-804
Pro: Úřad pro zastupování státu ve věcech majetkových, Rašínovo RČ/IČO: 69797111
nábřeží 390/42, Nové Město, 12800 Praha 2
- o Zápis o předání majetku státu (§ 19 odst. 1 zák.č.219/2000 Sb.) UZSVM/A/30335/2012-MUEP ze dne 28.11.2012.
Z-18324/2012-804
Pro: Úřad pro zastupování státu ve věcech majetkových, Rašínovo RČ/IČO: 69797111
nábřeží 390/42, Nové Město, 12800 Praha 2


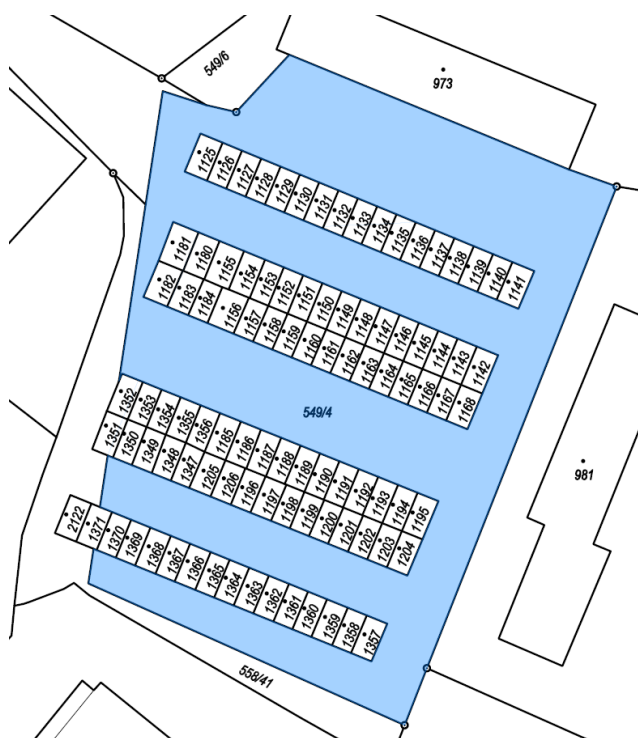
F Vztah bonitovaných půdně ekologických jednotek (BPEJ) k parcelám - Bez zápisu

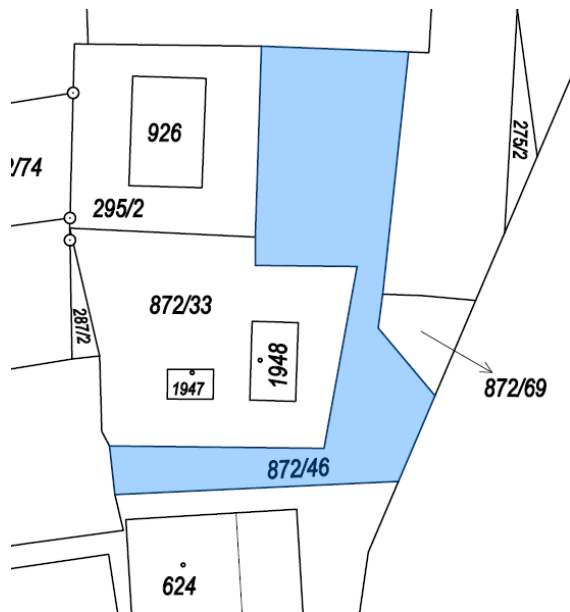
Nemovitosti jsou v územním obvodu, ve kterém vykonává státní správu katastru nemovitostí ČR: Katastrální úřad pro Moravskoslezský kraj, Katastrální pracoviště Nový Jičín, kód: 804.

Vyhotovil: Český úřad zeměměřický a katastrální - SCD

Vyhotoveno: 04.05.2023 12:20:06

Poučení: Údaje katastru lze užit pouze k účelům uvedeným v § 1 odst. 2 katastrálního zákona. Osobní údaje získané z katastru lze zpracovávat pouze při splnění podmínek obecného nařízení o ochraně osobních údajů. Podrobnosti viz <http://www.cuzk.cz/>.





VÝPIS Z KATASTRU NEMOVITOSTÍ
prokazující stav evidovaný k datu 04.05.2023 12:15:02

Vyhotoveno bezúplatně dálkovým přístupem pro účel: Správa majetku, č.j.: Kontrola LV pro Moravskoslezský kraj

Okres: CZ0804 Nový Jičín

Obec: 599191 Nový Jičín

Kat.území: 707511 Žilina u Nového Jičína

List vlastnictví: 60000

V kat. území jsou pozemky vedeny v jedné číselné řadě

A Vlastník, jiný oprávněný	Identifikátor	Podíl
Vlastnické právo Česká republika	00000001-001	
Příslušnost hospodařit s majetkem státu Úřad pro zastupování státu ve věcech majetkových, Rašínovo nábřeží 390/42, Nové Město, 12800 Praha 2	69797111	

ČÁSTEČNÝ VÝPIS

B Nemovitosti

Pozemky

Parcela	Výměra[m2]	Druh pozemku	Způsob využití	Způsob ochrany
1055/7	611	ostatní plocha	jiná plocha	
1055/12	53	ostatní plocha	jiná plocha	

B1 Věcná práva sloužící ve prospěch nemovitostí v části B - Bez zápisu

C Věcná práva zatěžující nemovitosti v části B včetně souvisejících údajů

Typ vztahu

o Věcné břemeno zřizování a provozování vedení

spočívající v právu vést, provozovat a udržovat vodovodní inženýrskou síť náležející ke stavbě "Vodovodní přípojka pro RD č.p. 398" v rozsahu dle geometrického plánu č. 1752-172/2021 na dobu existence inženýrské sítě

Oprávnění pro



Povinnost k

Parcela: 1055/7

Listina Smlouva o zřízení věcného břemene - úplatná č. UZSVM/ONJ/8439/2021-ONJM-3/2021 ze dne 06.01.2022. Právní účinky zápisu k okamžiku 12.01.2022 09:27:34. Zápis proveden dne 03.02.2022.

V-323/2022-804

Pořadí k 12.01.2022 09:27

o Věcné břemeno zřizování a provozování vedení

spočívající v právu vést, provozovat a udržovat vodovodní inženýrskou síť náležející ke stavbě "Vodovodní přípojka pro RD na ulici Potoční" v rozsahu dle geometrického plánu č. 1747-69/2021 na dobu existence inženýrské sítě

Oprávnění pro



Pov

Parcela: 1055/12

Listina Smlouva o zřízení věcného břemene - úplatná č. UZSVM/ONJ/2021-ONJM-2/2021 ze dne 06.01.2022. Právní účinky zápisu k okamžiku 03.02.2022 13:04:29. Zápis proveden dne 25.02.2022.

V-1103/2022-804

Pořadí k 03.02.2022 13:04

VÝPIS Z KATASTRU NEMOVITOSTÍ
prokazující stav evidovaný k datu 04.05.2023 12:15:02

Okres: CZ0804 Nový Jičín Obec: 599191 Nový Jičín
Kat.území: 707511 Žilina u Nového Jičína List vlastnictví: 60000
V kat. území jsou pozemky vedeny v jedné číselné řadě

D Poznámky a další obdobné údaje

Typ vztahu

- Pozemek se nachází v dobývacím prostoru
Štramberk II (zásobník)
Povinnost k
Parcela: 1055/12, Parcela: 1055/7
-

Plomby a upozornění - Bez zápisu

E Nabývací tituly a jiné podklady zápisu

Listina

- Pozemková kniha vložka 218/ Protokol o založení nové poz.knihy ze dne 19.6.1876, č.127.
POLVZ:342/1995 Z-500342/1995-804
Pro: Česká republika, RČ/IČO: 00000001-001
- Ohlášení o přísluš.hospodařit s majet.státu (§ 10 zák.č.219/2000 Sb.)
UZSVM/ONJ/9328/2013-ONJM-Kb ze dne 10.10.2013.
Z-15732/2013-804
Pro: Úřad pro zastupování státu ve věcech majetkových, Rašínovo RČ/IČO: 69797111
nábreží 390/42, Nové Město, 12800 Praha 2
- Nabídka bezpl. odevzdání majetku do vlastnictví Čsl. státu (vládní nař. č.30/1954 Sb. a směr. MF č.163/1954 Sb. instr.) ze dne 18.1.1965 a Rozhodnutí o přijetí nabídky ze dne 20.5.1965, Fin 72-E.l.č.2248, 49/1964-DrJ. Právní účinky zápisu k okamžiku 08.02.2017 16:23:18. Zápis proveden dne 23.02.2017.
Z-740/2017-804
Pro: Česká republika, RČ/IČO: 00000001-001
- Zápis o předání majetku státu (§ 19 odst. 1 zák.č.219/2000 Sb.) UZSVM/ONJ/1700/2019-ONJM Z 27/2019-Šv ze dne 14.06.2019. Právní účinky zápisu k okamžiku 24.06.2019 09:50:08. Zápis proveden dne 28.06.2019.
Z-3336/2019-804
Pro: Úřad pro zastupování státu ve věcech majetkových, Rašínovo RČ/IČO: 69797111
nábreží 390/42, Nové Město, 12800 Praha 2

F Vztah bonitovaných půdně ekologických jednotek (BPEJ) k parcelám - **Bez zápisu**

Nemovitosti jsou v územním obvodu, ve kterém vykonává státní správu katastru nemovitostí ČR: **Katastrální úřad pro Moravskoslezský kraj, Katastrální pracoviště Nový Jičín, kód: 804.**

Vyhotovil:
Český úřad zeměměřický a katastrální - SCD

Vyhotoveno: 04.05.2023 12:21:39

Poučení: Údaje katastru lze užít pouze k účelům uvedeným v § 1 odst. 2 katastrálního zákona. Osobní údaje získané z katastru lze zpracovávat pouze při splnění podmínek obecného nařízení o ochraně osobních údajů. Podrobnosti viz <http://www.cuzk.cz/>.

