

Výpisy z katastrů nemovitostí, kopie katastrálních map, ortofotomapy, vše k. ú. Česká Ves u Města Albrechtic, Hynčice u Krnova, Město Albrechtice a Opavice

VÝPIS Z KATASTRU NEMOVITOSTÍ

prokazující stav evidovaný k datu 05.05.2023 10:35:02

Vyhotoveno bezúplatně dálkovým přístupem pro účel: Správa majetku, č.j.: 1 pro Moravskoslezský kraj

Okres: CZ0801 Bruntál

Obec: 597635 Město Albrechtice

Kat.území: 693383 Česká Ves u Města
Albrechtic

List vlastnictví: 158

V kat. území jsou pozemky vedeny ve dvou číselných řadách (St. = stavební parcela)

A Vlastník, jiný oprávněný	Identifikátor	Podíl
Vlastnické právo		
Lach Čeněk Bc., Dvorského 74/41, Svatý Kopeček, 77900 Olomouc	820427/5332	1/5
Lachová Eva Ing., Holubova 240/18, Svatý Kopeček, 77900 Olomouc	675307/0434	1/5
Lachová Hana Mgr., Darwinova 251/20, Svatý Kopeček, 77900 Olomouc	655407/0677	1/5
Pacák Petr Bc., Kamenný vrch 5450, 43004 Chomutov	730322/2454	1/5
Petrová Soňa Ing., Kříčkova 129/13, Svatý Kopeček, 77900 Olomouc	635104/0212	1/5

ČÁSTEČNÝ VÝPIS

B Nemovitosti

Pozemky

Parcela	Výměra [m2]	Druh pozemku	Způsob využití	Způsob ochrany
28	126	ostatní plocha	neplodná půda	

B1 Věcná práva sloužící ve prospěch nemovitostí v části B - Bez zápisu

C Věcná práva zatěžující nemovitosti v části B včetně souvisejících údajů

Typ vztahu

o Předkupní právo

vznik práva dne 3.2.2004

Oprávnění pro

Česká republika, RČ/IČO: 00000001-001, vykonává: Státní pozemkový úřad, Husinecká 1024/11a, Žižkov, 13000 Praha 3, RČ/IČO: 01312774

Povinnost k

Parcela: 28

Listina Zákon č.95/1999 Sb., § 10.

Z-819/2004-831

Pořadí k datu podle právní úpravy účinné v době vzniku práva

D Poznámky a další obdobné údaje

Typ vztahu

o Omezení dispozičních práv

k zřízení dalších zástavních práv

Povinnost k

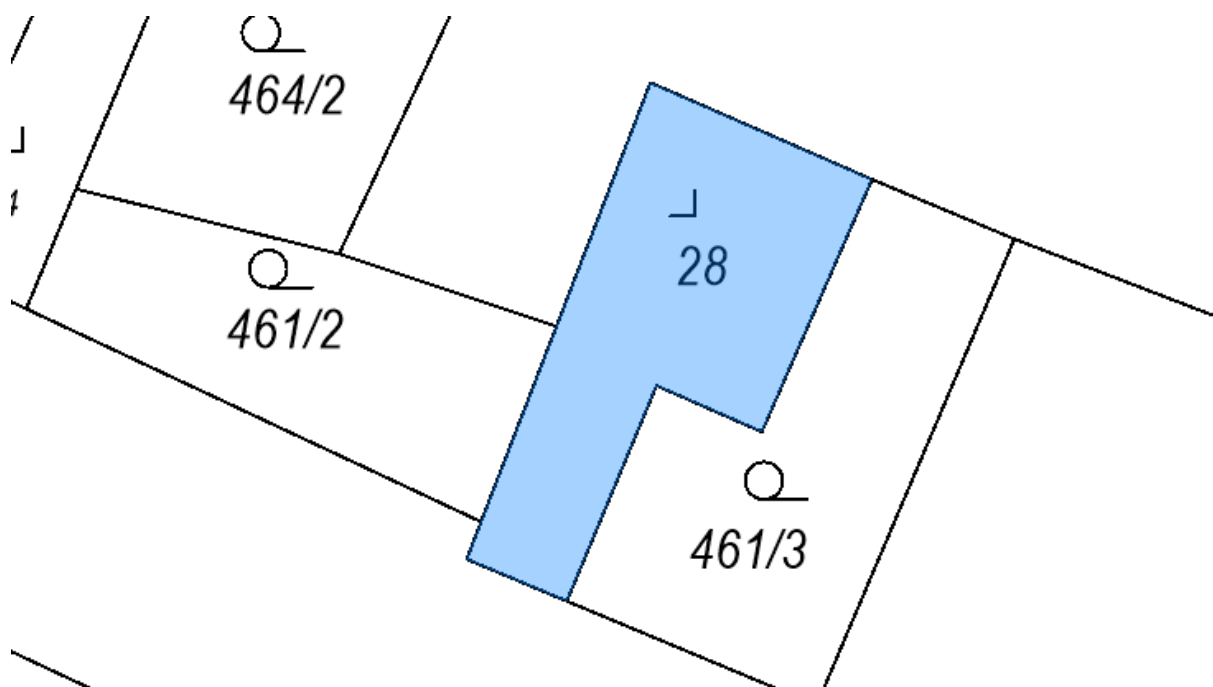
Lach Čeněk Bc., Dvorského 74/41, Svatý Kopeček, 77900 Olomouc, RČ/IČO: 820427/5332
Lachová Eva Ing., Holubova 240/18, Svatý Kopeček, 77900 Olomouc, RČ/IČO: 675307/0434
Lachová Hana Mgr., Darwinova 251/20, Svatý Kopeček, 77900 Olomouc, RČ/IČO: 655407/0677
Pacák Petr Bc., Kamenný vrch 5450, 43004 Chomutov, RČ/IČO: 730322/2454

Nemovitosti jsou v územním obvodu, ve kterém vykonává státní správu katastru nemovitostí ČR

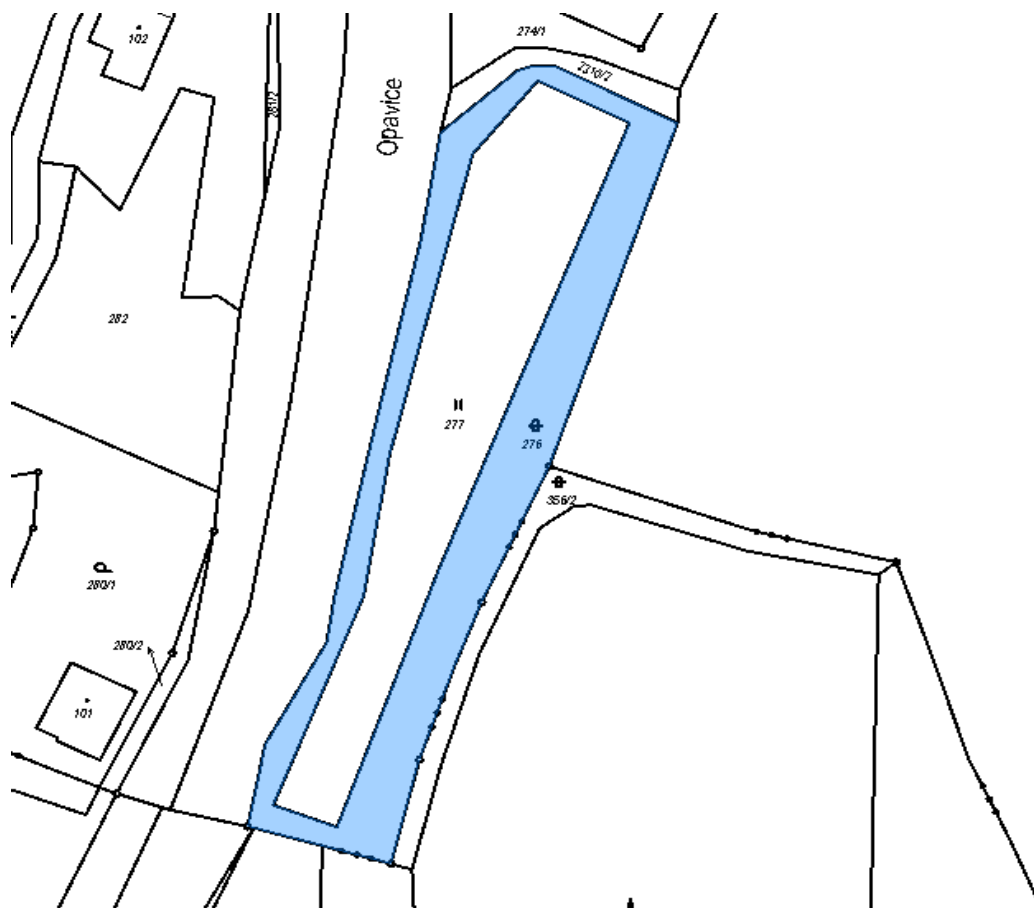
Katastrální úřad pro Moravskoslezský kraj, Katastrální pracoviště Krnov, kód: 831.

strana 1

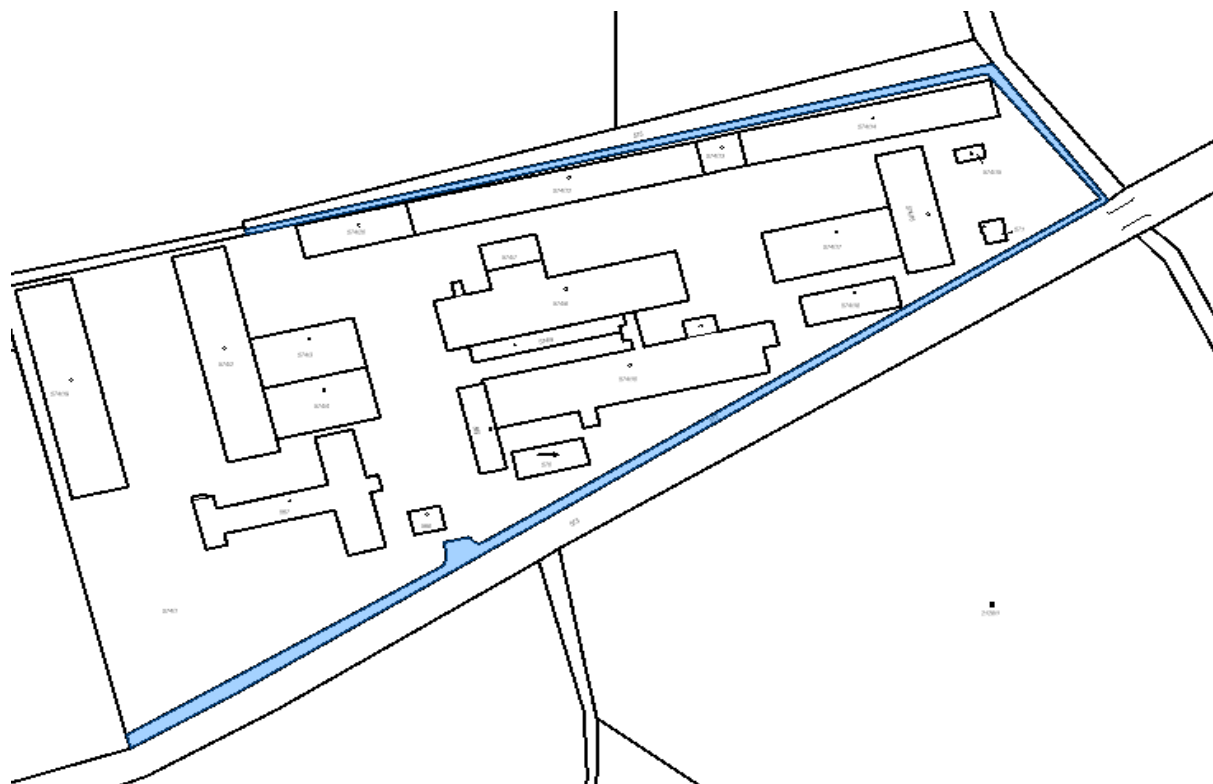
pozemek parc. č. st. 28, k. ú. Česká Ves u Města Albrechtic

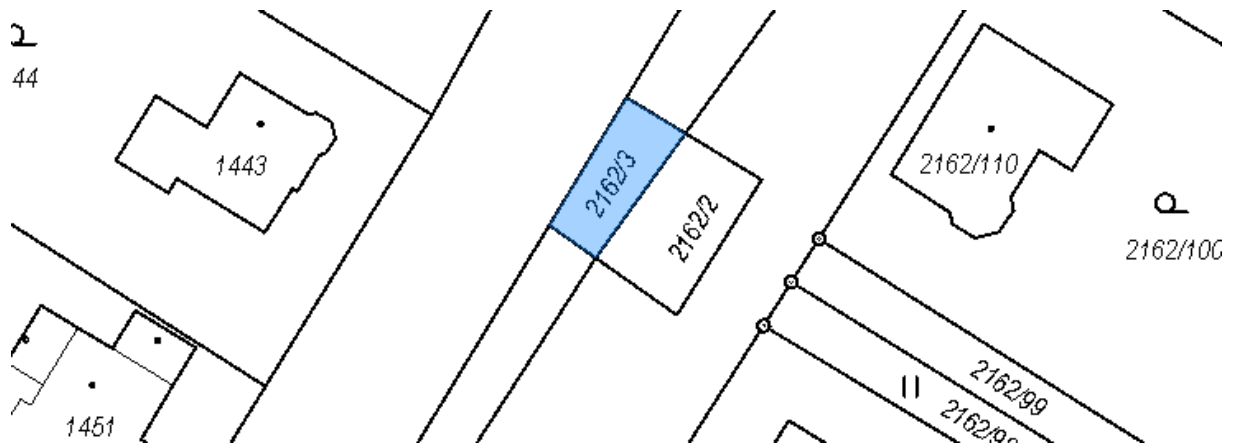


pozemek parc. č. 276, k. ú. Hynčice u Krnova



pozemky parc. č. 250, 572 a 2162/3, vše k. ú. Město Albrechtice





pozemek parc. č. 166/2, k. ú. Opavice

