

# Výpis z katastru nemovitostí, kopie katastrálních map, ortofotomapy, vše k. ú. Kravaře ve Slezsku

## VÝPIS Z KATASTRU NEMOVITOSTÍ

prokazující stav evidovaný k datu 05.05.2023 10:15:02

Vyhotoveno bezúplatně dálkovým přístupem pro účel: Správa majetku, č.j.: 1 pro Moravskoslezský kraj

Okres: CZ0805 Opava

Obec: 507580 Kravaře

Kat.území: 674231 Kravaře ve Slezsku

List vlastnictví: 60000

V kat. území jsou pozemky vedeny v jedné číselné řadě

A Vlastník, jiný oprávněný	Identifikátor	Podíl
Vlastnické právo Česká republika	00000001-001	
Příslušnost hospodařit s majetkem státu Úřad pro zastupování státu ve věcech majetkových, Rašínovo nábřeží 390/42, Nové Město, 12800 Praha 2	69797111	

### ČÁSTEČNÝ VÝPIS

B Nemovitosti				
Pozemky Parcela	Výměra [m2]	Druh pozemku	Způsob využití	Způsob ochrany
502/1	148	zastavěná plocha a nádvoří		
Na pozemku stojí stavba: Kravaře, č.p. 754, rod.dům, LV 2834				
2788	1089	vodní plocha	koryto vodního toku přirozené nebo upravené	
3033	415	ostatní plocha	zeleň	
3034/1	236	ostatní plocha	ostatní komunikace	
3312	5761	ostatní plocha	zeleň	
3313	1308	ostatní plocha	zeleň	
3314	136	ostatní plocha	zeleň	
3316	1132	ostatní plocha	zeleň	
3319/2	5412	ostatní plocha	neplodná půda	
3319/8	155	zastavěná plocha a nádvoří		
Na pozemku stojí stavba: Kravaře, č.p. 3134, rod.dům, LV 3582				
3322	914	ostatní plocha	zeleň	
3323	153	ostatní plocha	zeleň	
3324	616	ostatní plocha	zeleň	
3325	3713	ostatní plocha	zeleň	
3349/2	860	ostatní plocha	neplodná půda	
4384/1	675	vodní plocha	koryto vodního toku přirozené nebo upravené	
5307	4388	ostatní plocha	neplodná půda	

B1 Věcná práva sloužící ve prospěch nemovitostí v části B - Bez zápisu

C Věcná práva zatěžující nemovitosti v části B včetně souvisejících údajů

Typ vztahu

o Věcné břemeno zřízení a provozování vedení

veřejné splaškové kanalizace

GP č. 2426-229/2009

Oprávnění pro

Město Kravaře, Náměstí 405/43, 74721 Kravaře, RČ/IČO:

Nemovitosti jsou v územním obvodu, ve kterém vykonává státní správu katastru nemovitostí ČR

Katastrální úřad pro Moravskoslezský kraj, Katastrální pracoviště Opava, kód: 806.

strana 1

**VÝPIS Z KATASTRU NEMOVITOSTÍ**  
prokazující stav evidovaný k datu 05.05.2023 10:15:02

Okres: CZ0805 Opava Obec: 507580 Kravaře  
Kat.území: 674231 Kravaře ve Slezsku List vlastnictví: 60000  
V kat. území jsou pozemky vedeny v jedné číselné řadě

---

*Typ vztahu*

---

*Oprávnění pro*

00300292

*Povinnost k*

Parcela: 3034/1

*Listina* Smlouva o zřízení věcného břemene - úplatná ze dne 07.12.2011. Právní účinky vkladu práva ke dni 09.01.2012.

V-281/2012-806

*Pořadí k datu podle právní úpravy účinné v době vzniku práva*

o **Věcné břemeno zřizování a provozování vedení**

umístit, provozovat, opravovat a udržovat Zařízení distribuční soustavy - zemního kabelového vedení VN vč. podpěrného bodu, vedení optického kabelu vč. kabelové komory GP č. 3554-703115/2021

*Oprávnění pro*

ČEZ Distribuce, a. s., Teplická 874/8, Děčín IV-  
Podmokly, 40502 Děčín, RČ/IČO: 24729035

*Povinnost k*

Parcela: 4384/1

*Listina* Smlouva o zřízení věcného břemene - úplatná (č. UZSVM/OOP/10975/2021-OOPM) ze dne 09.12.2021. Právní účinky zápisu k okamžiku 16.12.2021 13:35:40. Zápis proveden dne 06.01.2022.

V-14525/2021-806

*Pořadí k 16.12.2021 13:35*

o **Věcné břemeno zřizování a provozování vedení**

zemního vedení veřejného osvětlení GP 3611-116/2021

*Oprávnění pro*

Město Kravaře, Náměstí 405/43, 74721 Kravaře, RČ/IČO:  
00300292

*Povinnost k*

Parcela: 2788

*Listina* Smlouva o zřízení věcného břemene - úplatná č. UZSVM/OOP/1217/2022-OOPM ze dne 29.03.2022. Právní účinky zápisu k okamžiku 04.05.2022 10:15:40. Zápis proveden dne 25.05.2022.

V-4332/2022-806

*Pořadí k 04.05.2022 10:15*

---

D Poznámky a další obdobné údaje

*Typ vztahu*

---

o **Změna číslování parcel**

*Povinnost k*

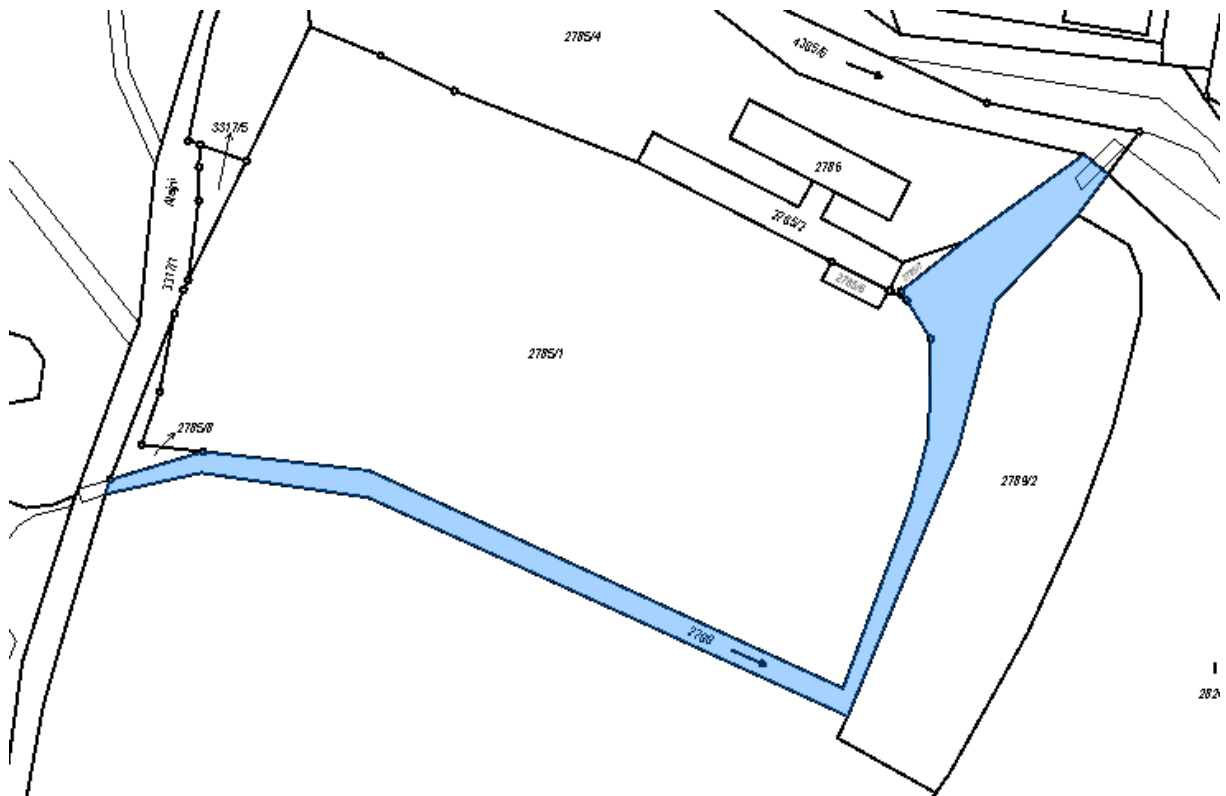
Parcela: 502/1

o **Změna výměr obnovou operátu**

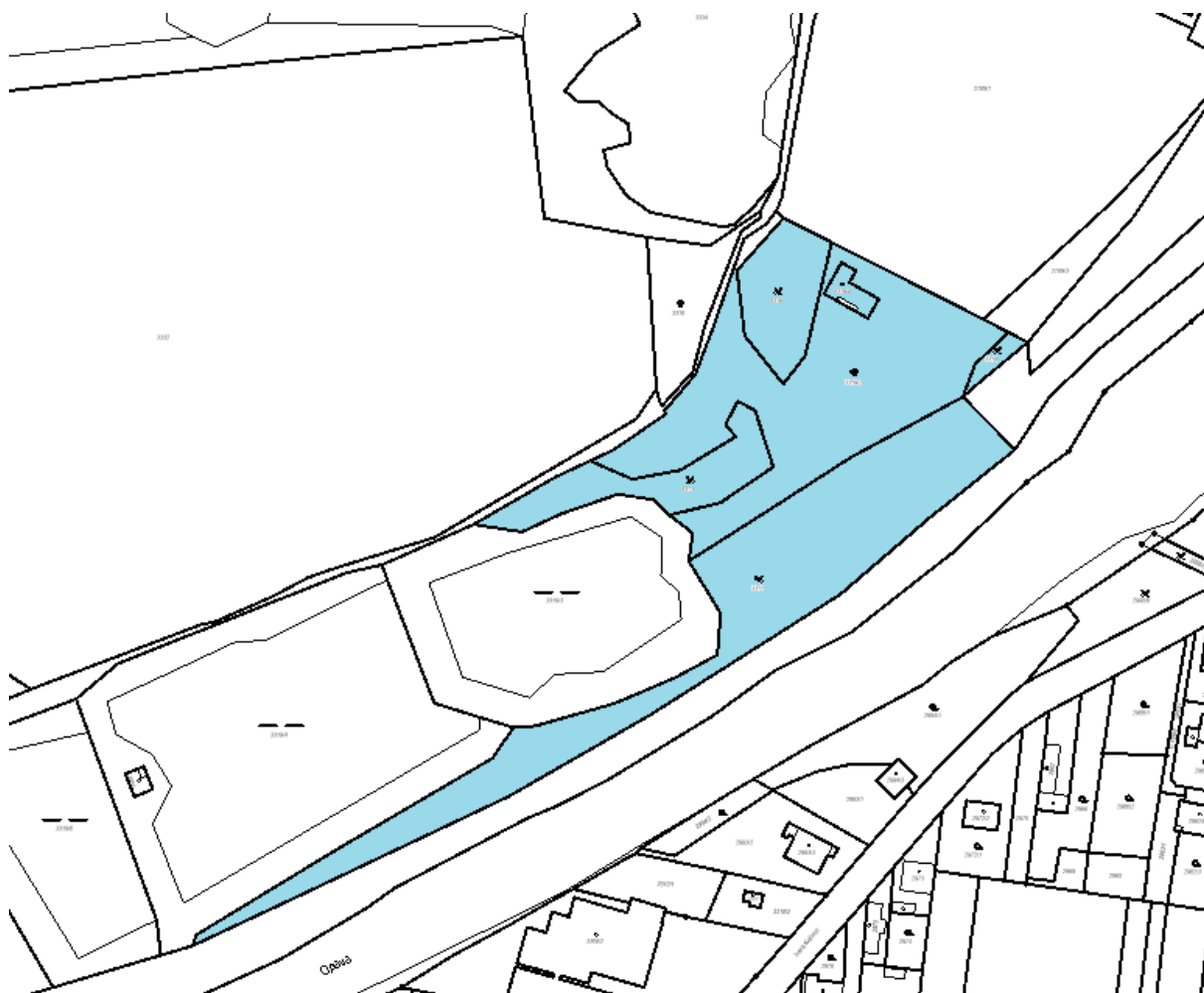
*Povinnost k*

Parcela: 3033, Parcela: 3312, Parcela: 3313, Parcela: 3314, Parcela: 3316,  
Parcela: 3319/2, Parcela: 3319/8, Parcela: 3322, Parcela: 3323, Parcela: 3324,  
Parcela: 3325, Parcela: 3349/2, Parcela: 4384/1, Parcela: 502/1

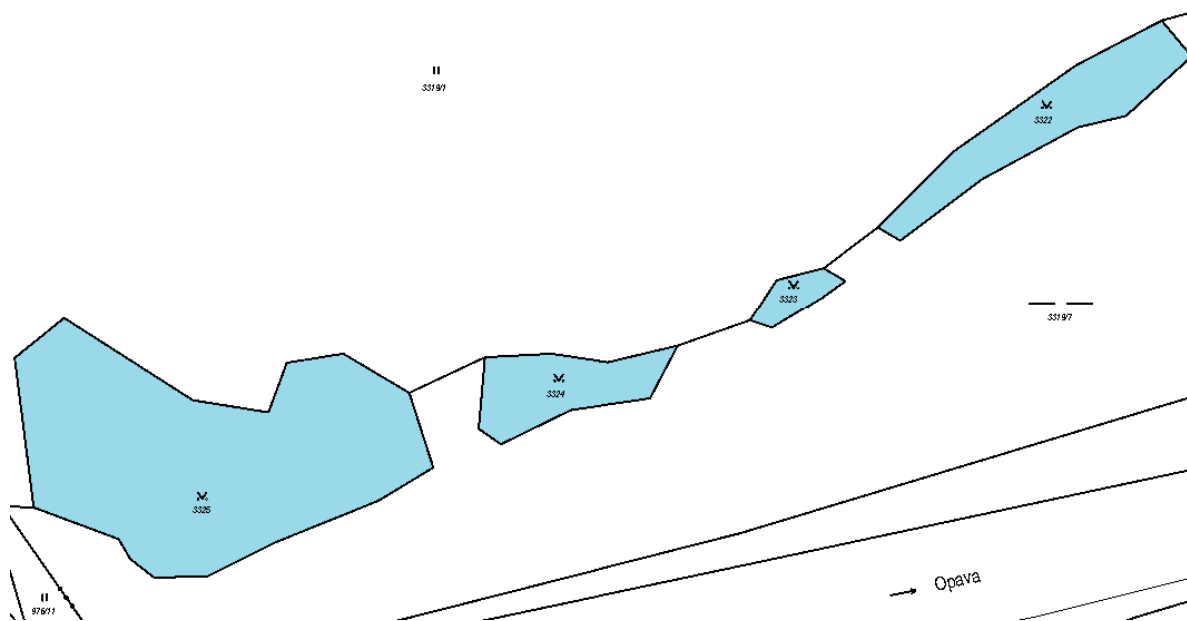
# Pozemek parc. č. 2788



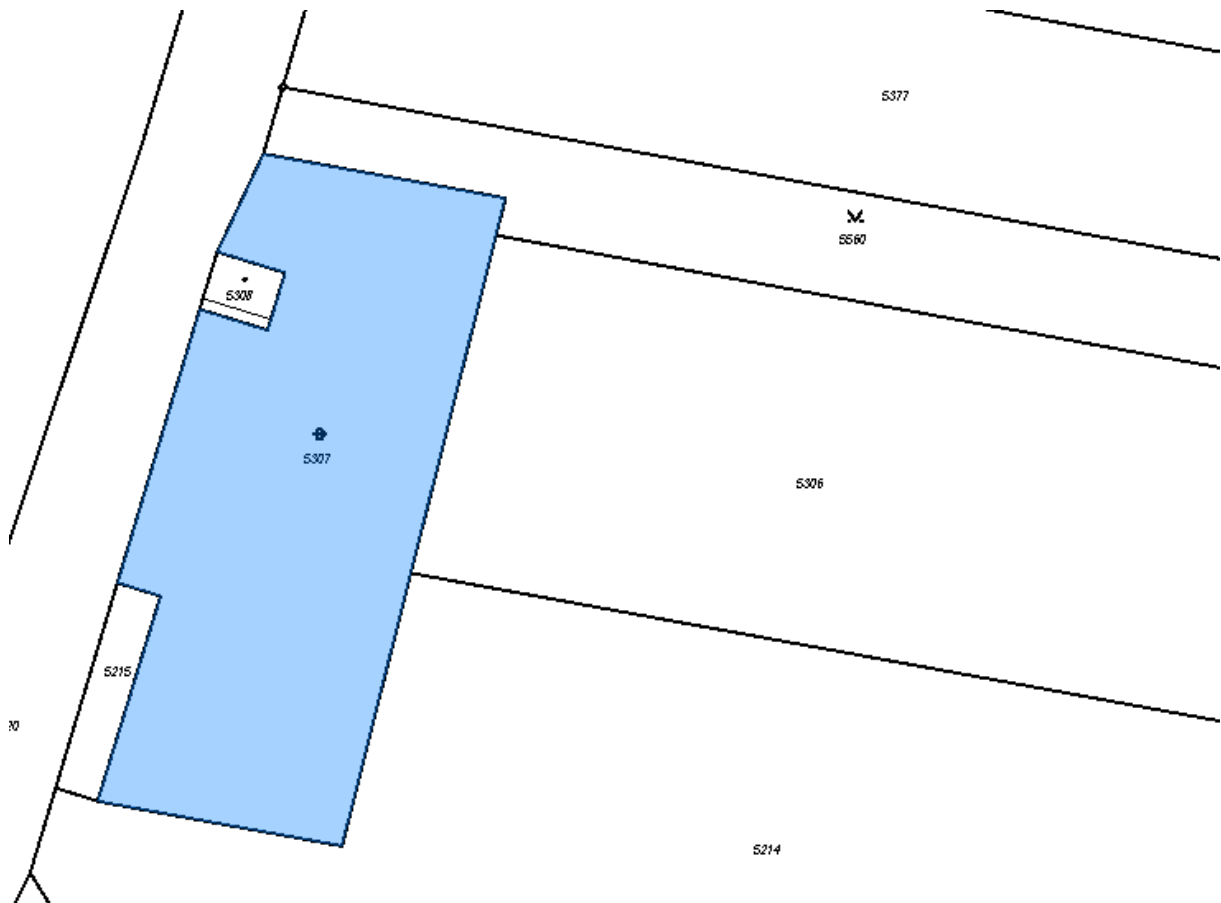
**Pozemky parc. č. 3316, 3319/2, 3319/8, 3312, 3313, 3314**



# Pozemky parc. č. 3322, 3323, 3324, 3325



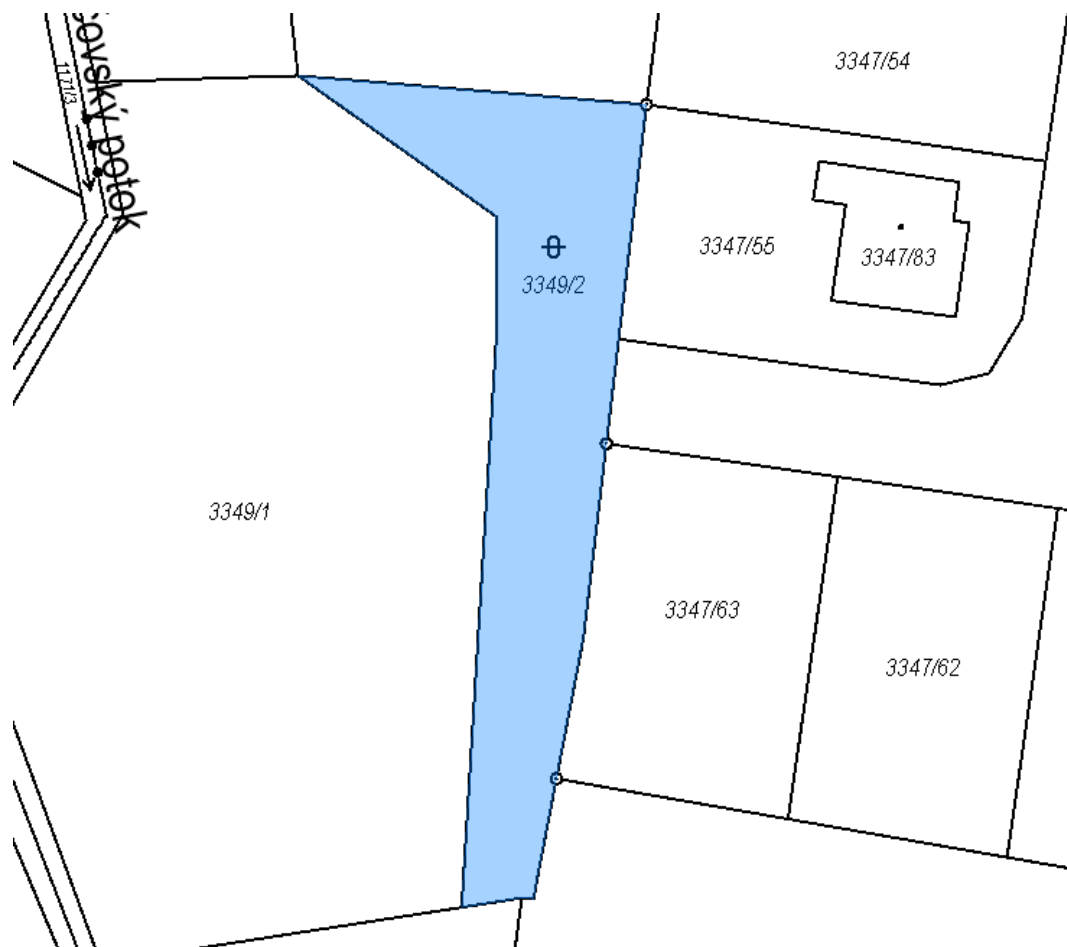
# Pozemek parc. č. 5307



### Pozemky parc. č. 3033, 3034/1

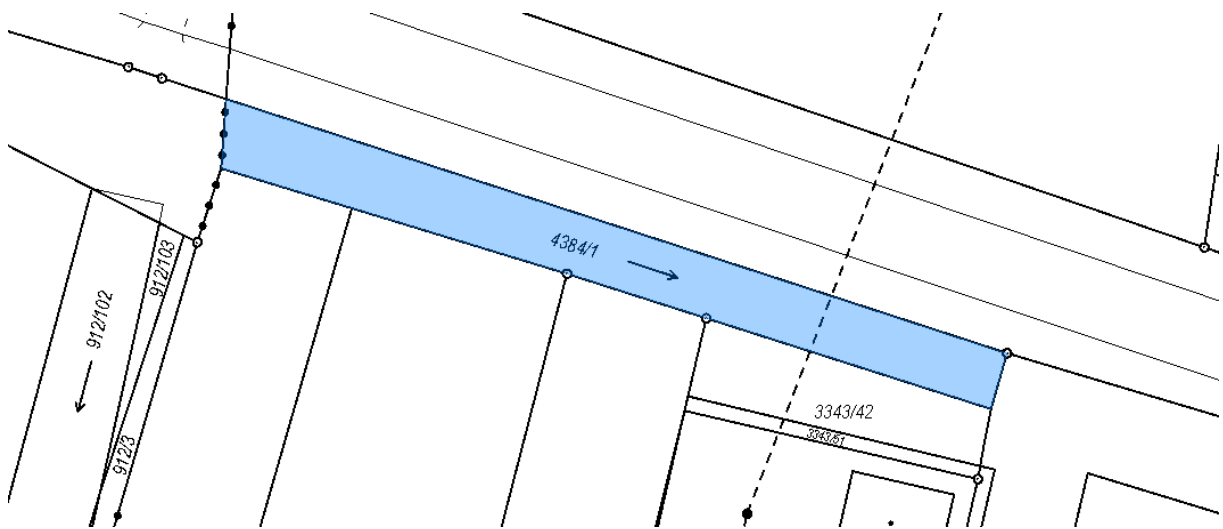


Pozemek parc. č. 3349/2





# Pozemek parc. č. 4384/1



### Pozemek parc. č. 502/1

