

**Výpisy z katastru nemovitostí, kopie katastrální mapy, ortofotomapa,  
vše v k. ú. Bludovice, Havířov-město, Prostřední Suchá, Šumbark**

**VÝPIS Z KATASTRU NEMOVITOSTÍ**

prokazující stav evidovaný k datu 05.05.2023 09:35:02

Vyhotoveno bezúplatně dálkovým přístupem pro účel: Správa majetku, č.j.: 1 pro Moravskoslezský kraj

Okres: CZ0803 Karviná

Obec: 555088 Havířov

Kat.území: 637696 Bludovice

List vlastnictví: 60000

V kat. území jsou pozemky vedeny v jedné číselné řadě

A Vlastník, jiný oprávněný	Identifikátor	Podíl
Vlastnické právo		
Česká republika	00000001-001	
Příslušnost hospodařit s majetkem státu		
Úřad pro zastupování státu ve věcech majetkových, Rašínovo nábřeží 390/42, Nové Město, 12800 Praha 2	69797111	

**ČÁSTEČNÝ VÝPIS**

**B Nemovitosti**

Pozemky Parcela	Výměra[m2]	Druh pozemku	Způsob využití	Způsob ochrany
60/22	5544	ostatní plocha	jiná plocha	
334/2	584	ostatní plocha	jiná plocha	
370/2	972	ostatní plocha	zeleň	
484/1	8819	ostatní plocha	ostatní komunikace	
484/433	175	ostatní plocha	ostatní komunikace	

**B1 Věcná práva sloužící ve prospěch nemovitostí v části B - Bez zápisu**

**C Věcná práva zatěžující nemovitosti v části B včetně souvisejících údajů**

**Typ vztahu**

**o Věcné břemeno (podle listiny)**

umístění a provozování podzemního vedení komunikační sítě na části pozemku; přístupu a příjezdu za účelem provozu, údržby, oprav, případné rekonstrukce či odstranění tohoto vedení (dle GP č. 3110-764/2008)

Oprávnění pro

PODA a.s., 28. října 1168/102, Moravská Ostrava, 70200  
Ostrava, RČ/IČO: 25816179

Povinnost k

Parcela: 60/22

Listina Smlouva o zřízení věcného břemene - úplatná ze dne 15.10.2008. Právní účinky vkladu práva ke dni 06.11.2008.

V-2447/2008-833

Pořadí k datu podle právní úpravy účinné v době vzniku práva

**o Věcné břemeno zřízení a provozování vedení**

energetického zařízení - podzemního kabelového vedení elektrické přípojky NN dle čl. II. smlouvy  
v rozsahu GP č. 3746-IP10336/2013

Oprávnění pro

ČEZ Distribuce, a. s., Teplická 874/8, Děčín IV-  
Podmokly, 40502 Děčín, RČ/IČO: 24729035

Povinnost k

Parcela: 484/1

Listina Smlouva o zřízení věcného břemene - úplatná UZSVM/O/2819/2015-HMSU ze dne 23.03.2015. Právní účinky zápisu k okamžiku 15.05.2015 09:15:00. Zápis proveden

Nemovitosti jsou v územním obvodu, ve kterém vykonává státní správu katastru nemovitostí ČR  
Katastrální úřad pro Moravskoslezský kraj, Katastrální pracoviště Ostrava, kód: 807.  
strana 1

VÝPIS Z KATASTRU NEMOVITOSTÍ  
prokazující stav evidovaný k datu 11.05.2023 16:15:02

Okres: CZ0803 Karviná Obec: 555088 Havířov  
Kat.území: 637696 Bludovice List vlastnictví: 60000  
V kat. území jsou pozemky vedeny v jedné číselné řadě

Typ vztahu

dne 09.06.2015.

V-9330/2015-807

Pořadí k 15.05.2015 09:15

o Věcné břemeno zřizování a provozování vedení

zařízení - podzemního kabelového vedení elektrické přípojky NN dle čl. II. smlouvy  
v rozsahu GP č. 3707-38/2013

Oprávnění pro

ČEZ Distribuce, a. s., Teplická 874/8, Děčín IV-  
Podmokly, 40502 Děčín, RČ/IČO: 24729035

Povinnost k

Parcela: 484/1

Listina Smlouva o zřízení věcného břemene - úplatná UZSVM/O/1684/2015-HMSU a IV-12-800  
5140/VB1 ze dne 14.05.2015. Právní účinky zápisu k okamžiku 11.06.2015  
09:30:00. Zápis proveden dne 02.07.2015.

V-11403/2015-807

Pořadí k 11.06.2015 09:30

D Poznámky a další obdobné údaje

Typ vztahu

o Změna výměr obnovou operátu

Povinnost k

Parcela: 334/2, Parcela: 370/2, Parcela: 484/1, Parcela: 484/433

Plomby a upozornění - Bez zápisu

E Nabývací tituly a jiné podklady zápisu

Listina

o Rozhodnutí o vyvlastnění Městského národního výboru v Havířově výst.-37/1964 -V1 ze dne  
04.05.1964.

POLVZ:118/1965

Z-7980/2009-833

Pro: Česká republika,

RČ/IČO: 00000001-001

o Vznik práva ze zákona zákon č. 172/1991 § 4.

POLVZ:103/1992

Z-1000103/1992-833

Pro: Česká republika,

RČ/IČO: 00000001-001

o Pozemková kniha - knihovní vložka č. 338.

POLVZ:152/1992

Z-7980/2009-833

Pro: Česká republika,

RČ/IČO: 00000001-001

o Pozemková kniha - knihovní vložka č. 741: kupní smlouva ze dne 7.7.1961.

POLVZ:152/1992

Z-7980/2009-833

Pro: Česká republika,

RČ/IČO: 00000001-001

o Pozemková kniha - seznam I.

POLVZ:152/1992

Z-7980/2009-833

Nemovitosti jsou v územním obvodu, ve kterém vykonává státní správu katastru nemovitostí ČR  
Katastrální úřad pro Moravskoslezský kraj, Katastrální pracoviště Ostrava, kód: 807.  
strana 2

**VÝPIS Z KATASTRU NEMOVITOSTÍ**  
prokazující stav evidovaný k datu 05.05.2023 09:55:02

Vyhотовeno bezúplatně dálkovým přístupem pro účel: Správa majetku, č.j.: 1 pro Moravskoslezský kraj

Okres: **CZ0803 Karviná** Obec: **555088 Haviřov**  
Kat.území: **637556 Haviřov-město** List vlastnictví: **60000**  
V kat. území jsou pozemky vedeny v jedné číselné řadě

A Vlastník, jiný oprávněný	Identifikátor	Podíl
Vlastnické právo Česká republika	00000001-001	
Příslušnost hospodařit s majetkem státu Úřad pro zastupování státu ve věcech majetkových, Rašínovo nábřeží 390/42, Nové Město, 12800 Praha 2	69797111	

**ČÁSTEČNÝ VÝPIS**

B Nemovitosti	Parcela	Výměra[m2]	Druh pozemku	Způsob využití	Způsob ochrany
	4004	393	ostatní plocha	zeleň	

B1 Věcná práva sloužící ve prospěch nemovitosti v části B - **Bez zápisu**

C Věcná práva zatěžující nemovitosti v části B včetně souvisejících údajů - **Bez zápisu**

D Poznámky a další obdobné údaje

Typ vztahu

- o Změna výměr obnovou operátu  
Povinnost k  
Parcela: 4004
- o Změna číslování parcel  
Povinnost k  
Parcela: 4004

Plomby a upozornění - **Bez zápisu**

E Nabývací tituly a jiné podklady zápisu

Listina

- o Hospodářská smlouva o převodu vlastnictví 120/HS 56 -/1975 PVZ 146/1975 ze dne 02.04.1975. Právní moc ke dni 02.04.1975.  
Z-1569/2001-833  
Pro: Česká republika, RČ/IČO: 00000001-001
- o Ohlášení příslušnosti hospodařit s majetkem státu (z.č.201/2002 Sb.) 17070-144/2002 -II ze dne 15.10.2002; uloženo na prac. Ostrava  
Z-2737/2002-833  
Pro: Úřad pro zastupování státu ve věcech majetkových, Rašínovo nábřeží 390/42, Nové Město, 12800 Praha 2 RČ/IČO: 69797111

F Vztah bonitovaných půdně ekologických jednotek (BPEJ) k parcelám - **Bez zápisu**

**VÝPIS Z KATASTRU NEMOVITOSTÍ**

prokazující stav evidovaný k datu 05.05.2023 09:55:02

Vyhotoveno bezúplatně dálkovým přístupem pro účel: Správa majetku, č.j.: 1 pro Moravskoslezský kraj

Okres: CZ0803 Karviná

Obec: 555088 Haviřov

Kat.území: 637742 Prostřední Suchá

List vlastnictví: 60000

V kat. území jsou pozemky vedeny v jedné číselné řadě

A Vlastník, jiný oprávněný	Identifikátor	Podíl
Vlastnické právo Česká republika	00000001-001	
Příslušnost hospodařit s majetkem státu Úřad pro zastupování státu ve věcech majetkových, Rašínovo nábřeží 390/42, Nové Město, 12800 Praha 2	69797111	

**ČÁSTEČNÝ VÝPIS**

B Nemovitosti				
Pozemky Parcela	Výměra[m2]	Druh pozemku	Způsob využití	Způsob ochrany
847	2179	ostatní plocha	jiná plocha	
902	816	ostatní plocha	jiná plocha	
2081/2	2916	ostatní plocha	ostatní komunikace	
2081/240	493	ostatní plocha	ostatní komunikace	
2081/251	98	ostatní plocha	ostatní komunikace	
2081/252	264	ostatní plocha	ostatní komunikace	
2081/253	243	ostatní plocha	ostatní komunikace	
2081/254	212	ostatní plocha	ostatní komunikace	
2081/255	549	ostatní plocha	ostatní komunikace	
2203	1318	ostatní plocha	ostatní komunikace	

B1 Věcná práva sloužící ve prospěch nemovitostí v části B - Bez zápisu

C Věcná práva zatěžující nemovitosti v části B včetně souvisejících údajů

Typ vztahu

o Věcné břemeno (podle listiny)

zřízení a provozování stavby plynovodní a vodovodní přípojky na části pozemku; vstupu a vjezdu při údržbě (dle GP č. 2361-98/2008)

Oprávnění pro

Chowaniec František Ing. Ph.D., Selská 1438/40b, Město, 73601 Haviřov, RČ/IČO: 470919/441

Chowaniecová Jadviga, Selská 1438/40b, Město, 73601 Haviřov, RČ/IČO: 506025/052

Povinnost k

Parcela: 2203

Listina Smlouva o zřízení věcného břemene - úplatná ze dne 31.10.2008. Právní účinky vkladu práva ke dni 17.12.2008.

V-2890/2008-833

Pořadí k datu podle právní úpravy účinné v době vzniku práva

Nemovitosti jsou v územním obvodu, ve kterém vykonává státní správu katastru nemovitostí ČR

Katastrální úřad pro Moravskoslezský kraj, Katastrální pracoviště Ostrava, kód: 807.

strana 1



VÝPIS Z KATASTRU NEMOVITOSTÍ  
prokazující stav evidovaný k datu 05.05.2023 09:55:02

Okres: CZ0803 Karviná Obec: 555088 Haviřov  
Kat.území: 637742 Prostřední Suchá List vlastnictví: 60000  
V kat. území jsou pozemky vedeny v jedné číselné řadě

---

Typ vztahu

---

- o Věcné břemeno zřizování a provozování vedení součástí distribuční soustavy - energetického zařízení podzemního kabelového vedení elektrické přípojky NN dle čl. III. smlouvy v rozsahu GP č. 2970-448/2015  
Oprávnění pro  
ČEZ Distribuce, a. s., Teplická 874/8, Děčín IV-  
Podmokly, 40502 Děčín, RČ/IČO: 24729035  
Povinnost k  
Parcela: 2081/2  
  
Listina Smlouva o zřízení věcného břemene - úplatná UZSVM/O/12717/2016-HMSU ze dne 10.10.2016. Právní účinky zápisu k okamžiku 11.11.2016 09:20:00. Zápis proveden dne 02.12.2016. V-18933/2016-807  
  
Pořadí k 11.11.2016 09:20
- o Věcné břemeno zřizování a provozování vedení energetického zařízení distribuční soustavy - podzemního kabelového vedení elektrické přípojky NN dle čl. III. Smlouvy v rozsahu GP č. 2956-138/2015  
Oprávnění pro  
ČEZ Distribuce, a. s., Teplická 874/8, Děčín IV-  
Podmokly, 40502 Děčín, RČ/IČO: 24729035  
Povinnost k  
Parcela: 2081/2  
  
Listina Smlouva o zřízení věcného břemene - úplatná UZSVM/O/18483/2016-HMSU ze dne 30.03.2017. Právní účinky zápisu k okamžiku 11.04.2017 09:50:00. Zápis proveden dne 03.05.2017. V-6099/2017-807  
  
Pořadí k 11.04.2017 09:50
- o Věcné břemeno (podle listiny) zřízení a provozování kabelového vedení přípojky NN dle čl. III. smlouvy v rozsahu GP č. 3211-218/2019  
Oprávnění pro  
ČEZ Distribuce, a. s., Teplická 874/8, Děčín IV-  
Podmokly, 40502 Děčín, RČ/IČO: 24729035  
Povinnost k  
Parcela: 2081/2  
  
Listina Smlouva o zřízení věcného břemene - úplatná UZSVM/O/2891/2020-HMSU, IV-12-8015474/VB3 ze dne 04.08.2020. Právní účinky zápisu k okamžiku 14.09.2020 09:00:00. Zápis proveden dne 06.10.2020. V-13806/2020-807  
  
Pořadí k 14.09.2020 09:00
- o Věcné břemeno zřizování a provozování vedení inženýrské sítě - kabelové přípojky NN, včetně údržby a odstranění, dle čl. III. smlouvy v rozsahu GP č. 3333-624/2021 na dobu existence inženýrské sítě  
Oprávnění pro  
ČEZ Distribuce, a. s., Teplická 874/8, Děčín IV-  
Podmokly, 40502 Děčín, RČ/IČO: 24729035

---

Nemovitosti jsou v územním obvodu, ve kterém vykonává státní správu katastru nemovitostí ČR  
Katastrální úřad pro Moravskoslezský kraj, Katastrální pracoviště Ostrava, kód: 807.  
strana 2

**VÝPIS Z KATASTRU NEMOVITOSTÍ**  
prokazující stav evidovaný k datu 05.05.2023 09:55:02

Okres: CZ0803 Karviná Obec: 555088 Haviřov  
Kat.území: 637742 Prostřední Suchá List vlastnictví: 60000  
V kat. území jsou pozemky vedeny v jedné číselné řadě

---

*Typ vztahu*

---

*Povinnost k*

**Parcela: 2081/2**

*Listina* Smlouva o zřízení věcného břemene - úplatná UZSVM/O/2540/2022-HMSU ze dne 06.04.2022. Právní účinky zápisu k okamžiku 17.05.2022 09:00:00. Zápis proveden dne 07.06.2022.

V-8732/2022-807

*Pořadí k* 17.05.2022 09:00

o **Věcné břemeno zřizování a provozování vedení**

součástí distribuční soustavy - kabelového vedení přípojky NN, včetně údržby a odstranění dle III. smlouvy  
v rozsahu GP č. 3339-678/2021  
na dobu existence inženýrské sítě

*Oprávnění pro*

ČEZ Distribuce, a. s., Teplická 874/8, Děčín IV-  
Podmokly, 40502 Děčín, RČ/IČO: 24729035

*Povinnost k*

**Parcela: 2081/2**

*Listina* Smlouva o zřízení věcného břemene - úplatná UZSVM/O/2441/2022-HMSU ze dne 06.04.2022. Právní účinky zápisu k okamžiku 17.05.2022 09:00:00. Zápis proveden dne 08.06.2022.

V-8730/2022-807

*Pořadí k* 17.05.2022 09:00

o **Věcné břemeno zřizování a provozování vedení**

součástí distribuční soustavy - kabelového vedení přípojky NN, včetně údržby a odstranění dle čl. III. smlouvy  
v rozsahu GP č. 3351-320/2020  
na dobu existence inženýrské sítě

*Oprávnění pro*

ČEZ Distribuce, a. s., Teplická 874/8, Děčín IV-  
Podmokly, 40502 Děčín, RČ/IČO: 24729035

*Povinnost k*

**Parcela: 2081/2**

*Listina* Smlouva o zřízení věcného břemene - úplatná UZSVM/O/15593/2022-HMSU ze dne 20.09.2022. Právní účinky zápisu k okamžiku 11.10.2022 08:30:00. Zápis proveden dne 02.11.2022.

V-16991/2022-807

*Pořadí k* 11.10.2022 08:30

o **Věcné břemeno zřizování a provozování vedení**

součástí distribuční soustavy - kabelového vedení přípojky NN, včetně údržby a odstranění dle čl. III. smlouvy  
v rozsahu GP č. 3357-151/2020  
na dobu existence inženýrské sítě

*Oprávnění pro*

ČEZ Distribuce, a. s., Teplická 874/8, Děčín IV-  
Podmokly, 40502 Děčín, RČ/IČO: 24729035

*Povinnost k*

**Parcela: 2081/255**

*Listina* Smlouva o zřízení věcného břemene - úplatná UZSVM/O/16162/2022-HMSU ze dne 20.09.2022. Právní účinky zápisu k okamžiku 11.10.2022 08:30:00. Zápis proveden

---

Nemovitosti jsou v územním obvodu, ve kterém vykonává státní správu katastru nemovitostí ČR  
Katastrální úřad pro Moravskoslezský kraj, Katastrální pracoviště Ostrava, kód: 807.  
strana 3



**VÝPIS Z KATASTRU NEMOVITOSTÍ**  
prokazující stav evidovaný k datu 05.05.2023 09:55:02

Vyhотовeno bezúplatně dálkovým přístupem pro účel: Správa majetku, č.j.: 1 pro Moravskoslezský kraj

Okres: CZ0803 Karviná  
Kat.území: 637734 Šumbark

Obec: 555088 Haviřov

List vlastnictví: 60000

V kat. území jsou pozemky vedeny v jedné číselné řadě

A Vlastník, jiný oprávněný	Identifikátor	Podíl
Vlastnické právo Česká republika	00000001-001	
Příslušnost hospodařit s majetkem státu		
Úřad pro zastupování státu ve věcech majetkových, Rašínovo nábřeží 390/42, Nové Město, 12800 Praha 2	69797111	

**ČÁSTEČNÝ VÝPIS**

B Nemovitosti					
Pozemky	Parcela	Výměra [m2]	Druh pozemku	Způsob využití	Způsob ochrany
	1455	755	ostatní plocha	jiná plocha	
	2380/3	29	ostatní plocha	neplodná půda	

B1 Věcná práva sloužící ve prospěch nemovitostí v části B - **Bez zápisu**

C Věcná práva zatěžující nemovitosti v části B včetně souvisejících údajů - **Bez zápisu**

D Poznámky a další obdobné údaje

Typ vztahu

- o **Změna číslování parcel**  
Povinnost k  
Parcela: 2380/3
- o **Změna výměr obnovou operátu**  
Povinnost k  
Parcela: 1455
- o **Pozemek se nachází v dobývacím prostoru**  
Dolní Suchá  
Povinnost k  
Parcela: 1455, Parcela: 2380/3

Plomby a upozornění - **Bez zápisu**

E Nabývací tituly a jiné podklady zápisu

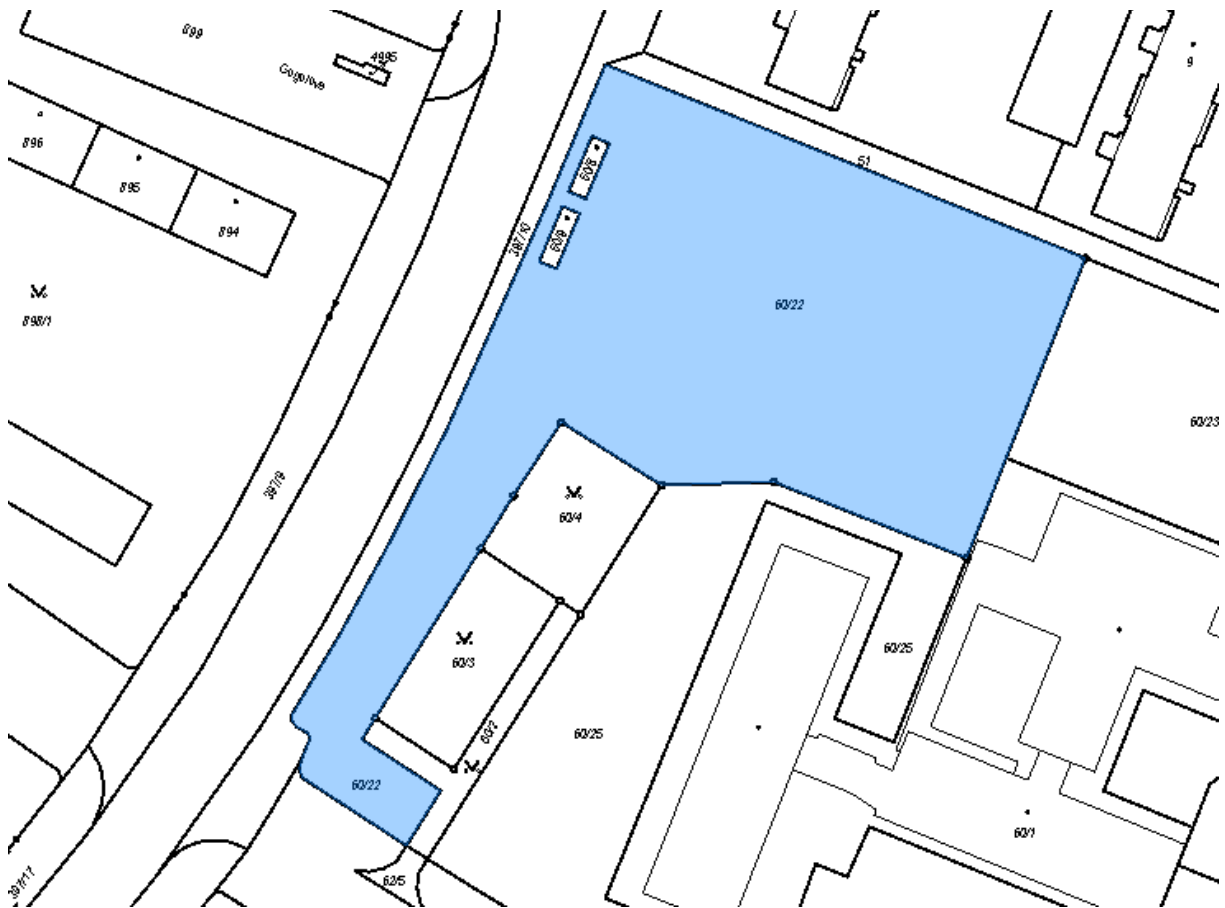
Listina

- o Smlouva o koupi nemovitosti státem 264/1986 ze dne 14.11.1986.  
POLVZ:33/1987                      Z-4600033/1987-833  
Pro: Česká republika,                      RČ/IČO: 00000001-001
- o Smlouva o koupi nemovitosti státem ze dne č.j.IS 120/KS 90/78-dr.Ga ze dne 01.12.1978.  
POLVZ:122/1988                      Z-4600122/1988-833  
Pro: Česká republika,                      RČ/IČO: 00000001-001
- o Ohlášení příslušnosti hospodařit s majetkem státu (z.č.201/2002 Sb.) 17070-144/2002 -II  
ze dne 15.10.2002; uloženo na prac. Ostrava

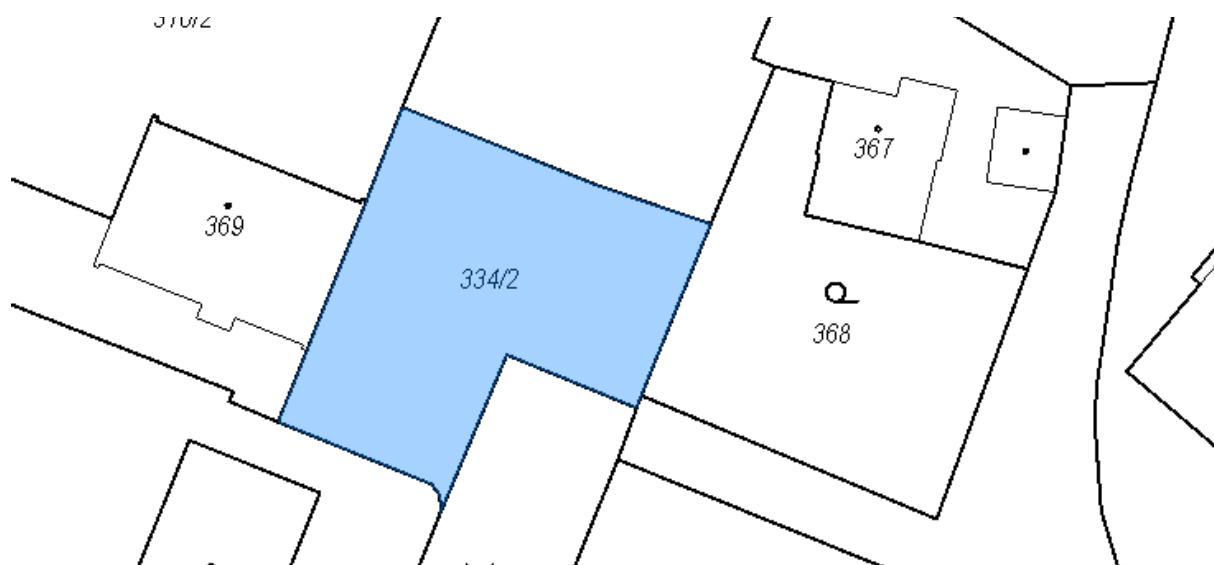
Nemovitosti jsou v územním obvodu, ve kterém vykonává státní správu katastru nemovitostí ČR  
Katastrální úřad pro Moravskoslezský kraj, Katastrální pracoviště Ostrava, kód: 807.  
strana 1



**pozemek parc. č. 60/22, k. ú. Bludovice**

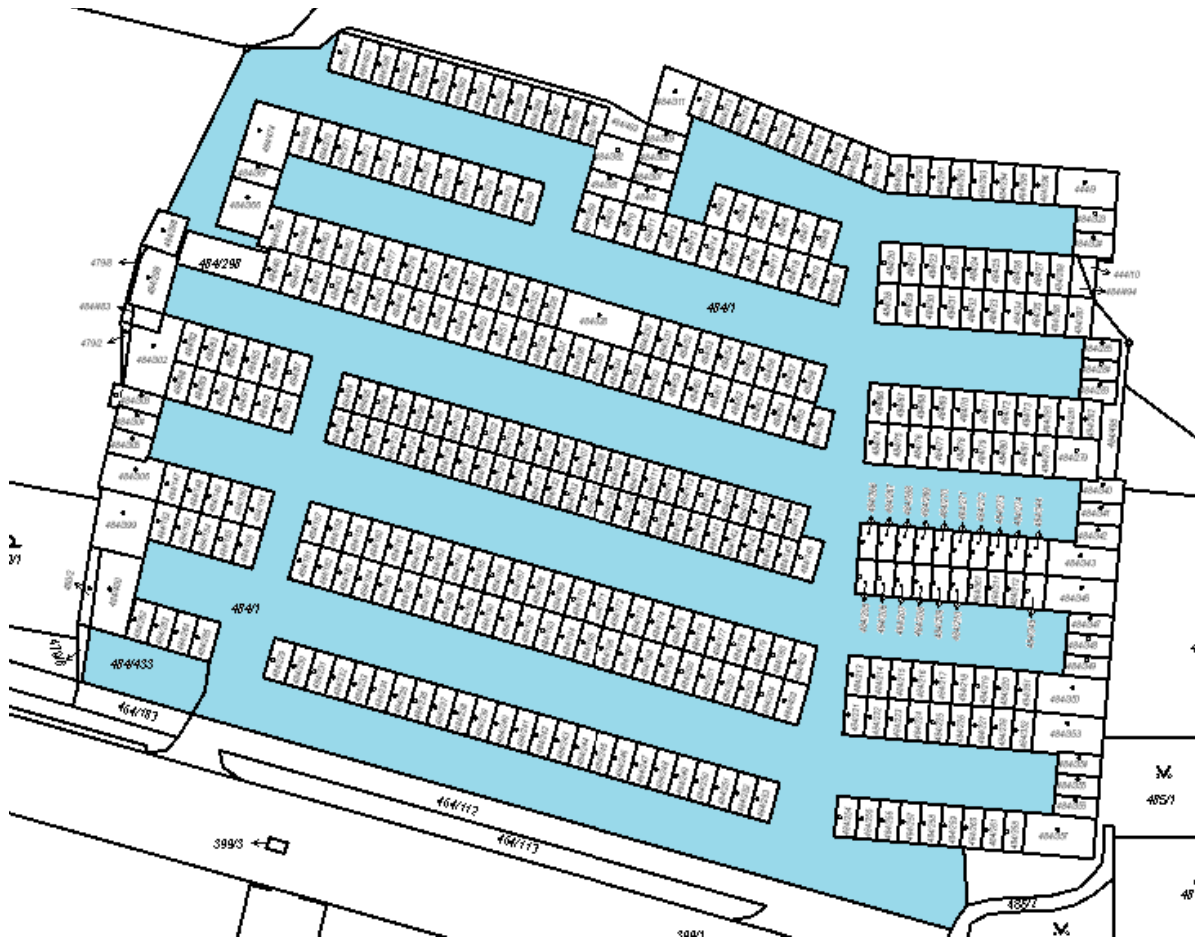


pozemek parc. č. 334/2, k. ú. Bludovice

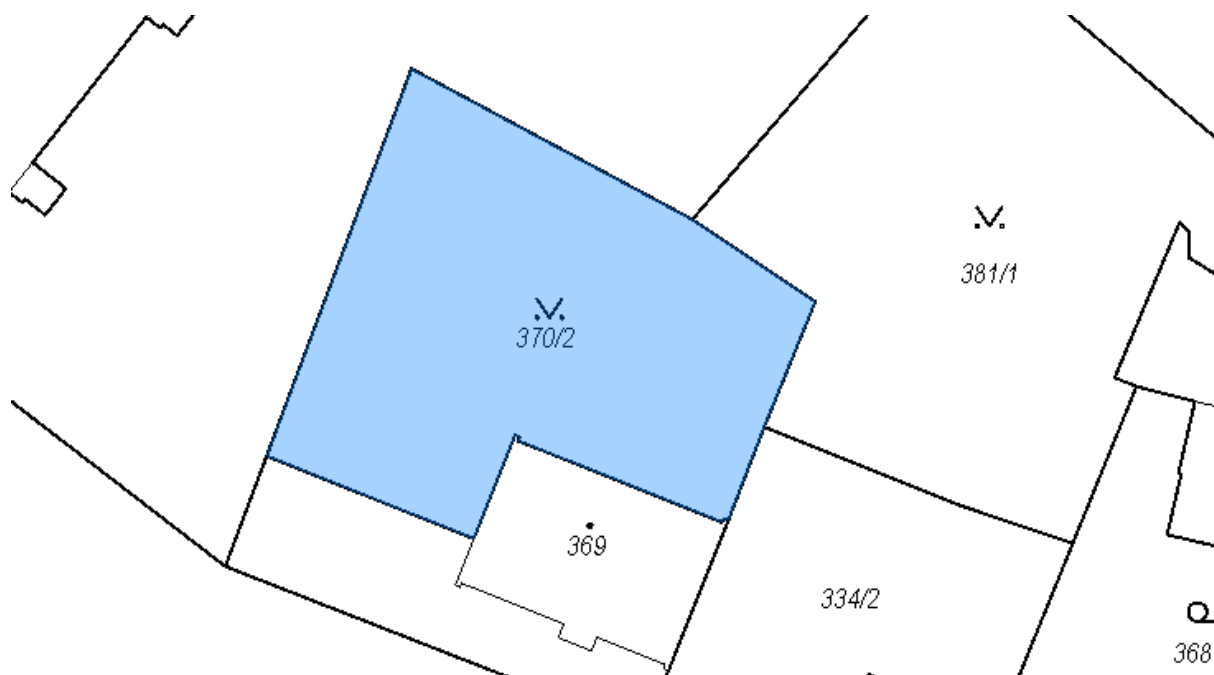




pozemky parc. č. 484/1 a 484/433, vše k. ú. Bludovice

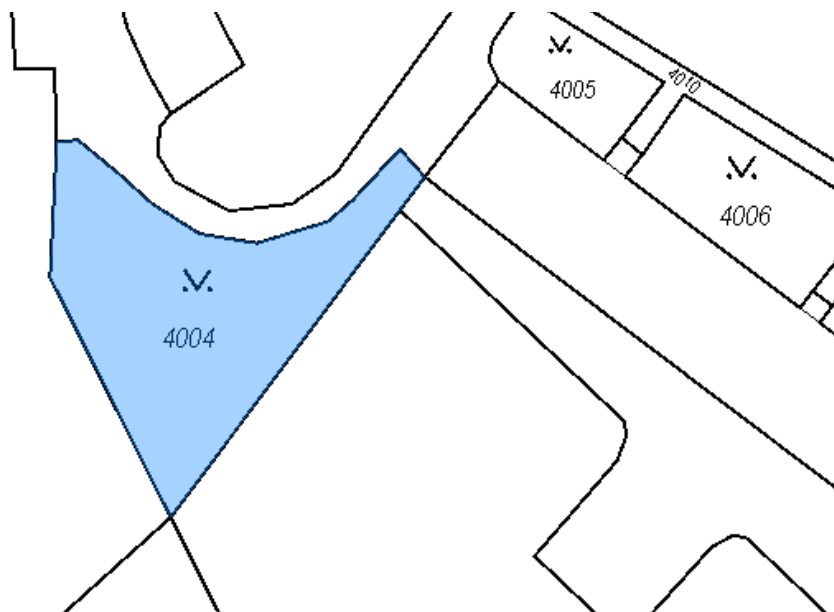


pozemek parc. č. 370/2, k. ú. Bludovice



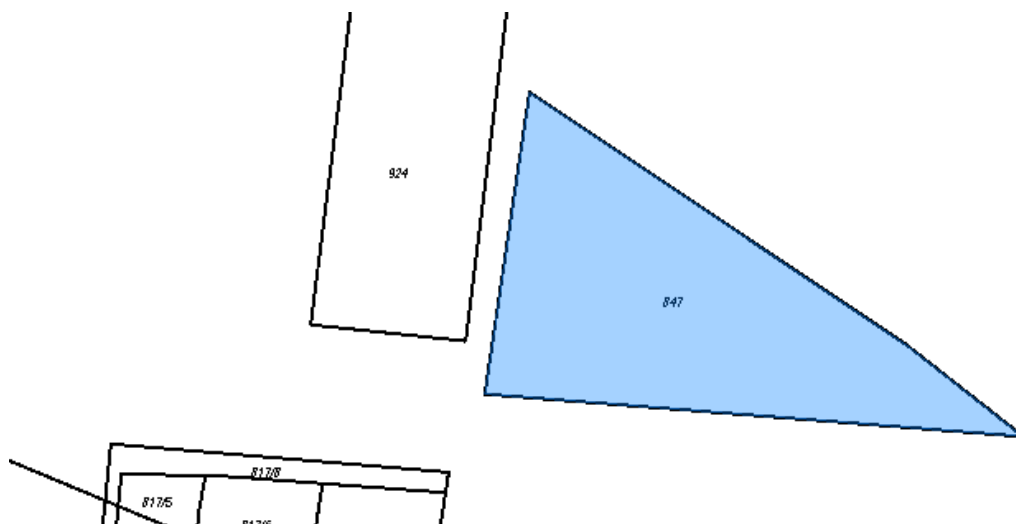


**pozemek parc. č. 4004, k. ú. Havířov-město**

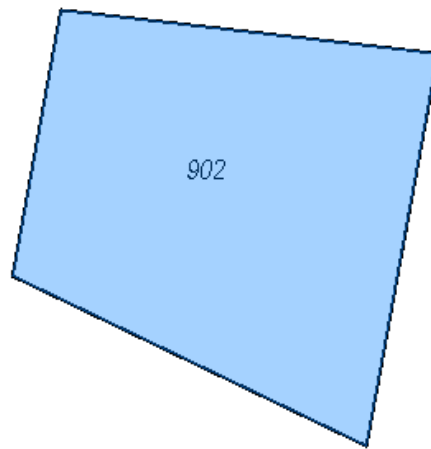





pozemek parc. č. 847, k. ú. Prostřední Suchá

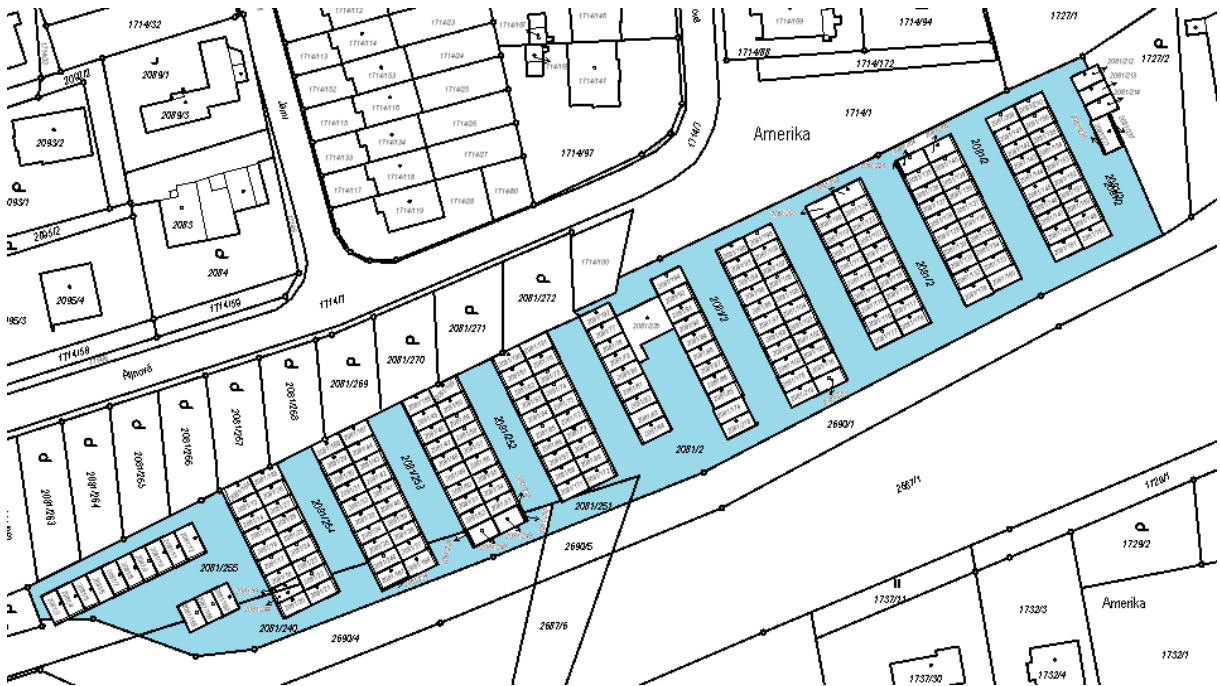


pozemek parc. č. 902





**pozemky parc. č. 2081/2, 2081/240, 2081/251, 2081/252, 2081/253, 2081/254 a 2081/255, k. ú. Prostřední Suchá**

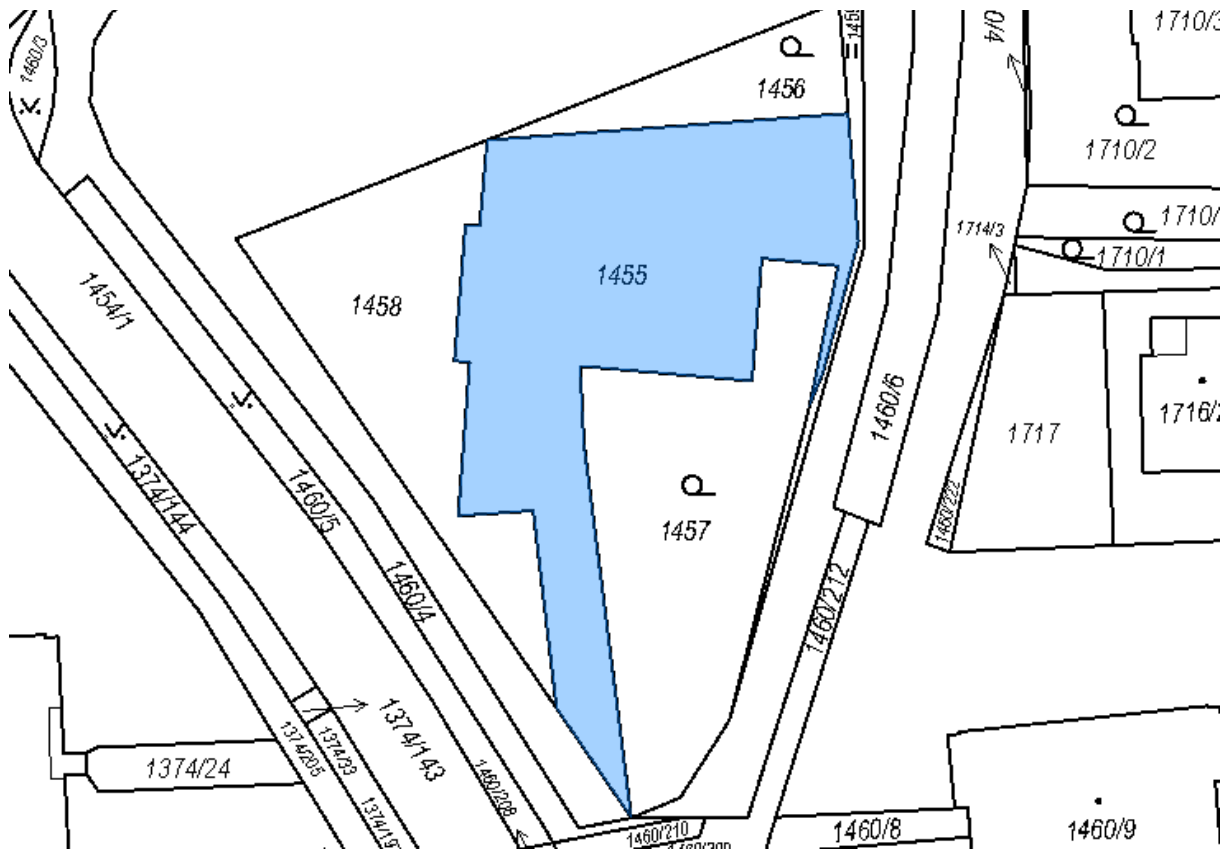




### pozemek parc. č. 2203, k. ú. Prostřední Suchá



pozemek parc. č. 1455, k. ú. Šumbark





pozemek parc. č. 2380/3, k. ú. Šumbark

