

12. Výpis z katastru nemovitostí, snímek katastrální mapy se zákresem, ortofotomapa, geometrické plány a fotodokumentace k. ú. Stará Ves u Bílovce

VÝPIS Z KATASTRU NEMOVITOSTÍ

prokazující stav evidovaný k datu 25.11.2016 08:15:02

Vyhotoveno bezúplatně dálkovým přístupem pro účel: Správa majetku, č.j.: kontrola Iv pro Moravskoslezský kraj

Okres: CZ0804 Nový Jičín

Obec: 599247 Bílovec

Kat.území: 753963 Stará Ves u Bílovce

List vlastnictví: 199

V kat. území jsou pozemky vedeny ve dvou číselných řadách (St. = stavební parcela)

| A Vlastník, jiný oprávněný | Identifikátor | Podíl |
|---|---------------|-------|
| <i>Vlastnické právo</i> | | |
| Moravskoslezský kraj, 28. října 2771/117, Moravská Ostrava, 70200 Ostrava | 70890692 | |
| <i>Hospodaření se svěřeným majetkem kraje</i> | | |
| Správa silnic Moravskoslezského kraje, příspěvková organizace, Úprkova 795/1, Přívoz, 70200 Ostrava | 00095711 | |

ČÁSTEČNÝ VÝPIS

B Nemovitosti

Pozemky

| Parcela | Výměra [m2] | Druh pozemku | Způsob využití | Způsob ochrany |
|---------|-------------|----------------|----------------|----------------|
| 2006/1 | 29422 | ostatní plocha | silnice | |

B1 Jiná práva - Bez zápisu

C Omezení vlastnického práva

Typ vztahu

Oprávnění pro

Povinnost k

o Věcné břemeno (podle listiny)

spočívající ve strpění stavby a umožnění vstupovat a vjíždět při údržbě a kontrole podzemního vedení kanalizace na zatížené pozemky

Severomoravské vodovody a kanalizace Ostrava a.s., 28. října 1235/169, Mariánské Hory, 70900 Ostrava, RČ/IČO: 45193665 Parcela: 2006/1 V-5364/2005-804

Listina Smlouva o zřízení věcného břemene - úplatná ze dne 02.09.2005. Právní účinky vkladu práva ke dni 05.10.2005.

V-5364/2005-804

Pořadí k datu podle právní úpravy účinné v době vzniku práva

o Věcné břemeno (podle listiny)

právo zřídít a provozovat vodovodní přípojku

Město Bílovec, Slezské náměstí 1/1, Parcela: 2006/1 V-3091/2006-804
74301 Bílovec, RČ/IČO: 00297755

Listina Smlouva o zřízení věcného břemene - úplatná ze dne 15.05.2006. Právní účinky vkladu práva ke dni 12.06.2006.

V-3091/2006-804

Pořadí k datu podle právní úpravy účinné v době vzniku práva

o Věcné břemeno (podle listiny)

právo zřídít, provozovat, vstupovat a vjíždět v souvislosti se zřízením, stavebními úpravami, opravami a provozováním vodovodního řadu

Severomoravské vodovody a kanalizace Ostrava a.s., 28. října 1235/169, Mariánské Hory, 70900 Ostrava, RČ/IČO: 45193665 Parcela: 2006/1 V-7749/2010-804

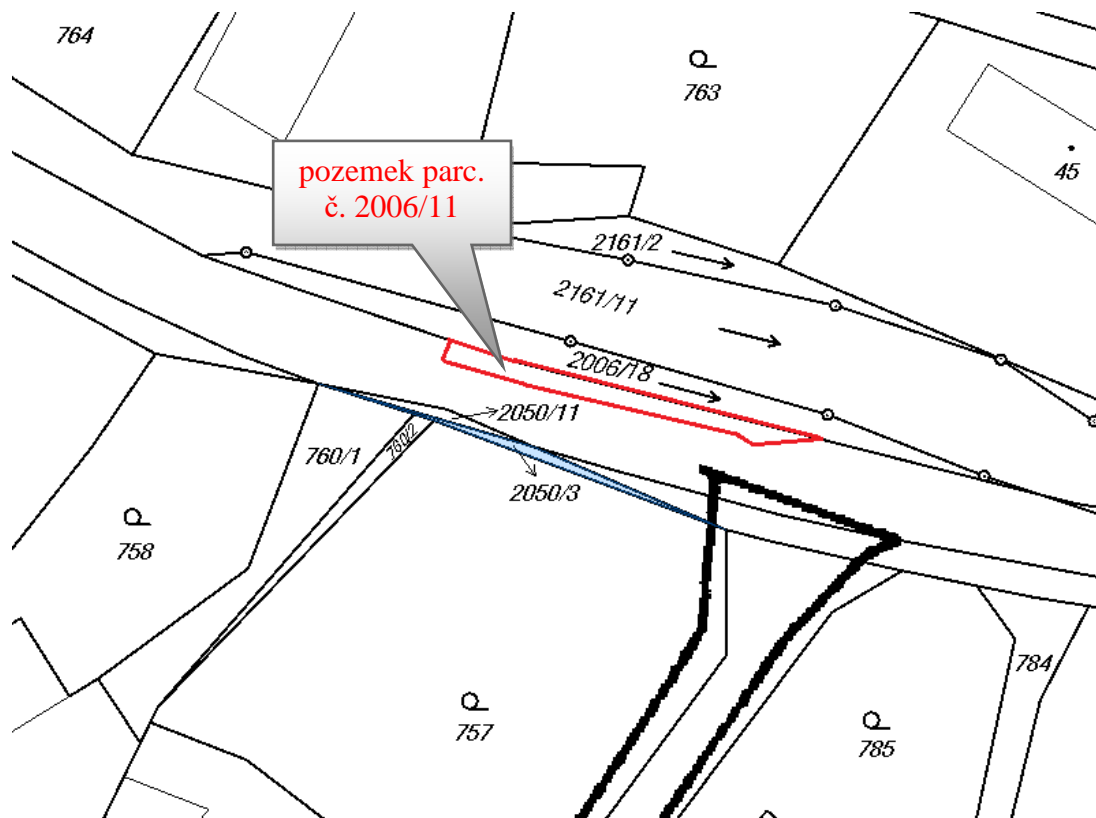
Listina Smlouva o zřízení věcného břemene - úplatná ze dne 11.11.2010. Právní účinky vkladu práva ke dni 22.12.2010.

V-7749/2010-804

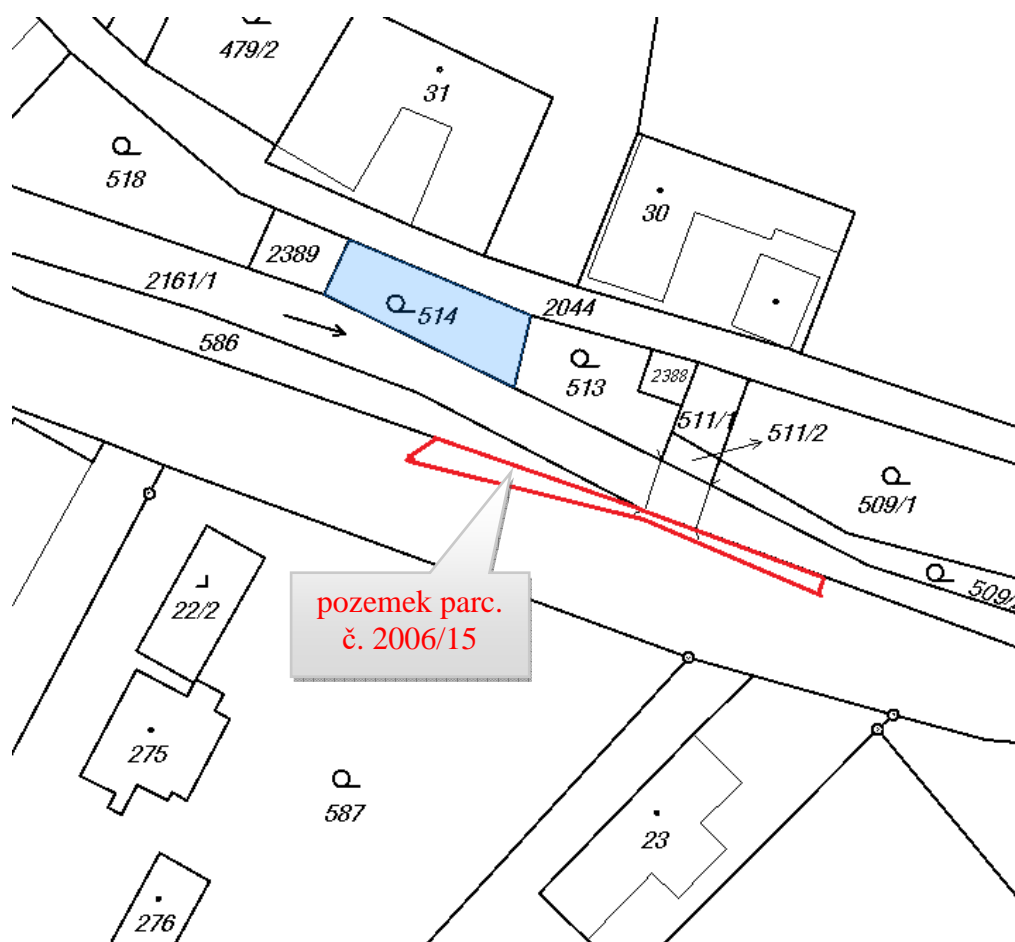
Nemovitosti jsou v územním obvodu, ve kterém vykonává státní správu katastru nemovitostí ČR Katastrální úřad pro Moravskoslezský kraj, Katastrální pracoviště Nový Jičín, kód: 804.

snímek katastrální mapy se zákresem

pozemek parc. č. 2006/11



pozemek parc. č. 2006/15



ortofotomapa

pozemek parc. č. 2006/11



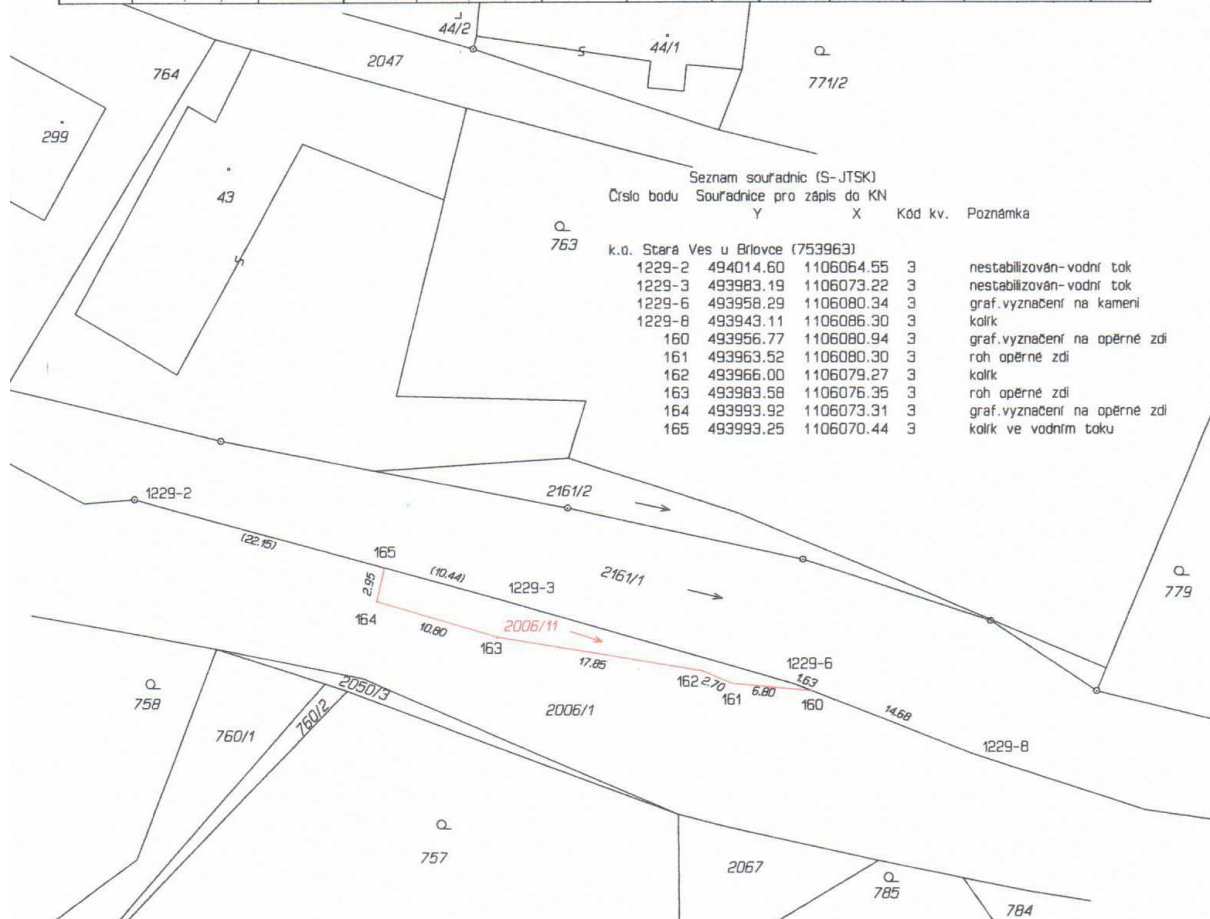
pozemek parc. č. 2006/15



geometrické plány

GP č. 1267-153/2014

| VÝKAZ DOSAVADNÍHO A NOVÉHO STAVU ÚDAJŮ KATASTRU NEMOVITOSTÍ | | | | | | | | | | | | | | | |
|---|----------------|----------------|--------------------------------|-------------------------------|----------------|----------------|--------------------------------|------------|----------------------|---|------------------------|-------------------------|-------------|----|---------------|
| Dosavadní stav | | | | Nový stav | | | | | | | | | | | |
| Označení pozemku parc. číslem | Výměra parcely | | Druh pozemku Způsob využití | Označení pozemku parc. číslem | Výměra parcely | | Druh pozemku Způsob využití | Typ stavby | Způsob určení výměry | Porovnání se stavem evidence právních vztahů | | | | | |
| | ha | m ² | | | ha | m ² | | | | Dn přechází z pozemku označeného v katastru nemovitostí | drívější poz. evidenci | Číslo listu vlistřictví | Výměra dílu | | Označení dílu |
| 2006/1 | 4 | 13 26 | ostatní díl silnice | 2006/1 | 4 | 12 47 | ostatní díl silnice | | 0 | 2006/1 | | 199 | 4 | 12 | |
| | | | | 2006/11 | | 79 | vodní díl toku přirozený | | 2 | 2006/1 | | 199 | | | 79 |
| | 4 | 13 26 | | | 4 | 13 26 | | | | | | | | | |



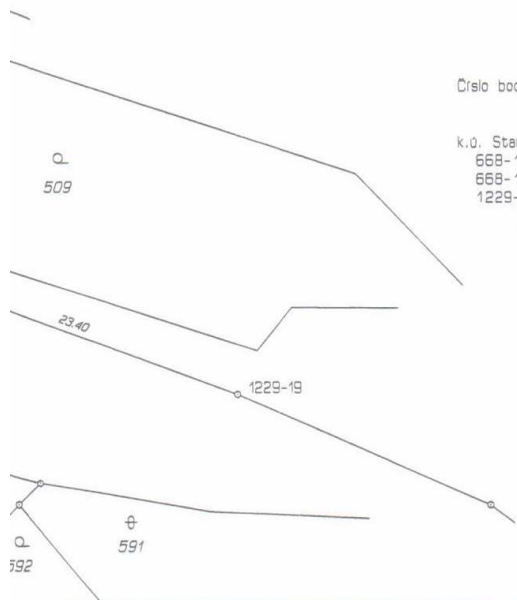
Seznam souřadnic (S-JTSK)
Číslo bodu Souřadnice pro zápis do KN

| | Y | X | Kód kv. | Poznámka |
|------------------------------------|-----------|------------|---------|-----------------------------|
| k.o. Stará Ves u Brlovice (753963) | | | | |
| 1229-2 | 494014.60 | 1106064.55 | 3 | nestabilizován-vodní tok |
| 1229-3 | 493983.19 | 1106073.22 | 3 | nestabilizován-vodní tok |
| 1229-6 | 493958.29 | 1106080.34 | 3 | graf.vyznačen na kameni |
| 1229-8 | 493943.11 | 1106086.30 | 3 | kolík |
| 160 | 493956.77 | 1106080.94 | 3 | graf.vyznačen na opěrné zdi |
| 161 | 493963.52 | 1106080.30 | 3 | roh opěrné zdi |
| 162 | 493966.00 | 1106079.27 | 3 | kolík |
| 163 | 493983.58 | 1106076.35 | 3 | roh opěrné zdi |
| 164 | 493993.92 | 1106073.31 | 3 | graf.vyznačen na opěrné zdi |
| 165 | 493993.25 | 1106070.44 | 3 | kolík ve vodním toku |

| | | |
|--|---|--|
| GEOMETRICKÝ PLÁN pro rozdělení pozemku | Geometrický plán ověřil úředně oprávněný zeměměřický inženýr: | Stejnopis ověřil úředně oprávněný zeměměřický inženýr: |
| | Jméno, příjmení: Ing. Václav ŠEBEK | Jméno, příjmení: Ing. Václav ŠEBEK |
| | Číslo položky seznamu úředně oprávněných zeměměřických inženýrů: 297/1995 | Číslo položky seznamu úředně oprávněných zeměměřických inženýrů: 297/1995 |
| | Dne: 18. listopadu 2014 Číslo: 176/2014 | Dne: 9. prosince 2014 Číslo: 196/2014 |
| Nělzitostmi a přesností odpovídá právním předpisům. | Tento stejnopis odpovídá geometrickému plánu v elektronické podobě uloženému v dokumentaci katastrálního úřadu. | |
| Vyhotovitel: GEOPLUS s.r.o. 28. října 1417/100 702 00 DĚSTRAVA IČ: 47681730 | Katastrální úřad souhlasí s označením parcel. | |
| Číslo plánu: 1267-153/2014 | KÚ pro Moravskoslezský kraj KP Nový Jičín Ing. František Vejsa PGP-1629 /2014-804 2014.12.08 16:27:39 CET | |
| Okres: Nový Jičín | | |
| Obec: Brlovec | | |
| Kat. území: Stará Ves u Brlovice | | |
| Mapový list: VS-XVI-10-17 | | |
| Dosavadním vlistřikům pozemků byla poskytnuta možnost seznámit se v terénu s průběhem navrhovaných nových hranic které byly označeny předepsaným způsobem. | Ověření stejnopisu geometrického plánu v listinné podobě. | |

| VÝKAZ DOSAVIDNÍHO A NOVÉHO STAVU ÚDAJŮ KATASTRU NEMOVITOSTÍ | | | | | | | | | | | | | |
|---|----------------|----------------|--------------------------------|-------------------------------|----------------|----------------|----------------------------------|------------|-------------------|--|-------------------------|-------------|----|
| Dosavidní stav | | | | Nový stav | | | | | | | | | |
| Označení pozemku parc. číslem | Výměra parcely | | Druh pozemku Způsob využití | Označení pozemku parc. číslem | Výměra parcely | | Druh pozemku Způsob využití | Typ stavby | Zob. určený výměr | Porovnání se stavem evidence právních vztahů | | | |
| | ha | m ² | | | ha | m ² | | | | Díl přechází z pozemku označeného v katastru nemovitostí | Číslo listu vlastnictví | Výměra dílu | |
| | | | | | | | | | | ha | m ² | | |
| 513 | 1 | 37 | zahrada | 513/1 | 1 | 20 | zahrada | | 0 | 513 | 361 | | 17 |
| | | | | 513/2 | 17 | 17 | vodní pl. | | 0 | 513 | 361 | 1 | 20 |
| 2006/1 | 4 | 13 | ostatní pl. silnice | 2006/1 | 4 | 71 | ok přirozený ostatní pl. silnice | | 0 | 2006/1 | 199 | 4 | 12 |
| | | | | 2006/15 | 55 | 55 | vodní pl. ok přirozený | | 0 | 2006/1 | 199 | | 55 |
| | 4 | 14 | | | 4 | 63 | | | | | | | |

| Výkaz údajů o bonitovaných půdně ekologických jednotkách (BPEJ) k parcelám nového stavu | | | | | | | | | | |
|---|-----------------------|----------|--------|----------------|----------------------|----------------------|-----------------------|----------|--------|----------------------|
| Parcelní číslo podle | | Kód BPEJ | Výměra | | BPEJ na dílu parcely | Parcelní číslo podle | | Kód BPEJ | Výměra | BPEJ na dílu parcely |
| katastru nemovitostí | zjednodušené evidence | | ha | m ² | | katastru nemovitostí | zjednodušené evidence | | | |
| 513/1 | | 75800 | 1 | 20 | | | | | | |



Seznam souřadnic (S-JTSK)
Číslo bodu Souřadnice pro zápis do KN

| | Y | X | Kód kv. | Poznámka |
|------------------------------------|-----------|------------|---------|--------------------------|
| k.o. Stará Ves u Brlovice (753953) | | | | |
| 668-134 | 494437.80 | 1105747.15 | 3 | kolík |
| 668-137 | 494440.79 | 1105755.10 | 8 | nestabilizován-vodní tok |
| 1229-19 | 494406.53 | 1105774.43 | 8 | kolík |
| 66 | 494455.06 | 1105749.55 | 8 | kolík |
| 67 | 494500.54 | 1105740.97 | 8 | nestabilizován-vodní tok |
| 68 | 494442.82 | 1105761.07 | 8 | garf.vyznačení na zdi |
| 70 | 494440.26 | 1105753.70 | 8 | kolík |
| 71 | 494460.97 | 1105754.75 | 8 | roh opěrné zdi |
| 72 | 494462.32 | 1105757.25 | 3 | roh opěrné zdi |
| 73 | 494443.96 | 1105761.64 | 3 | roh opěrné zdi |
| 74 | 494428.82 | 1105767.74 | 3 | roh opěrné zdi |
| 75 | 494428.45 | 1105766.36 | 8 | roh opěrné zdi |
| 76 | 494435.32 | 1105765.27 | 3 | roh opěrné zdi |

| GEOMETRICKÝ PLÁN pro rozdělení pozemku | Geometrický plán ověřil a řádně oprávněný zeměměřický inženýr: | | Stejnopis ověřil a řádně oprávněný zeměměřický inženýr: | | |
|--|--|--------------------|---|---|--------------------|
| | Jméno, příjmení: | Ing. Václav ŠEBEK | | Jméno, příjmení: | Ing. Václav ŠEBEK |
| | Číslo položky seznamu a řádně oprávněných zeměměřických inženýrů: | 297/1995 | | Číslo položky seznamu a řádně oprávněných zeměměřických inženýrů: | 297/1995 |
| | Dne: | 27. listopadu 2014 | Dne: | 156/2014 | 27. listopadu 2014 |
| Náležitosti a přesnosti odpovídá právním předpisům. | | | | | |
| Vyhotovitel: GEOPLS s.r.o. 28.října 1417/100 702 00 OSTRAVA IČ:47681730 | Katastrální úřad souhlasí s označením parcel. | | Ověření stejnopisu geometrického plánu v listinné podobě. | | |
| Číslo plánu: 1264-150/2014 | KÚ pro Moravskoslezský kraj KP Nový Jičín Ing. František Vejda PGP-1552/2014-804 2014.11.28 11:53:30 CET | | | | |
| Okres: Nový Jičín | | | | | |
| Obec: Brlovec | | | | | |
| Kat. území: Stará Ves u Brlovice | | | | | |
| Mapový list: VS-XVI-10-17 | Dosavidním vlastníkům pozemků byla poskytnuta možnost seznámit se v terénu s průběhem navrhovaných nových hranic které byly označeny předepsaným způsobem. | | | | |



photodokumentace

pozemek parc. č. 2006/11

