

**AKTUALIZACE Č. 2b
ZÁSAD ÚZEMNÍHO ROZVOJE
MORAVSKOSLEZSKÉHO KRAJE**



II. TEXTOVÁ ČÁST ODŮVODNĚNÍ

**PŘÍLOHA Č. 1
VYHODNOCENÍ STANOVISEK DOTČENÝCH ORGÁNŮ
PODLE ZVLÁŠTNÍCH PRÁVNÍCH PŘEDPISŮ**

Srpen 2022

OBSAH

PŘEHLED STANOVISEK DOTČENÝCH ORGÁNŮ	3
1. Stanovisko Krajské hygienické stanice Moravskoslezského kraje	5
2. Stanovisko Ministerstva obrany	7
3. Stanovisko Ministerstva vnitra	9
4. Stanovisko Ministerstva životního prostředí	11
5. Koordinované stanovisko Krajského úřadu Moravskoslezského kraje	18
6. Stanovisko Ministerstva průmyslu a obchodu.....	25
7. Návrh pořizovatele na vypořádání připomínky Ministerstva průmyslu a obchodu.....	27
8. Stanovisko Ministerstva průmyslu a obchodu k návrhu vypořádání připomínky	29
9. Stanovisko Agentury ochrany přírody a krajiny ČR.....	31
10. Stanovisko Ministerstva dopravy	32
11. Návrh pořizovatele na vypořádání připomínky Ministerstva dopravy	34
12. Stanovisko Ministerstva dopravy k návrhu vypořádání připomínky	35
13. Stanovisko Ministerstva kultury	36
14. Návrh pořizovatele na vypořádání připomínky Ministerstva kultury.....	38
15. Vyjádření Ministerstva kultury k návrhu vypořádání připomínky	40
16. Stanovisko Ministerstva zemědělství	41
17. Stanovisko Českého báňského úřadu v Praze	43

PŘEHLED STANOVISEK DOTČENÝCH ORGÁNŮ UPLATNĚNÝCH K NÁVRHU AKTUALIZACE Č. 2b ZÁSAD ÚZEMNÍHO ROZVOJE MORAVSKOSLEZSKÉHO KRAJE (dále též „A2b-ZÚR MSK“) PRO VEŘEJNÉ PROJEDNÁNÍ DLE § 42a Odst. 4 STAVEBNÍHO ZÁKONA

1. Stanovisko **Krajské hygienické stanice Moravskoslezského kraje** ze dne 2. 3. 2022, č. j. KHSMS 214878/2022/OV/HOK – **souhlasné stanovisko** bez připomínek;
2. Stanovisko **Ministerstva obrany** č. j. MO 10093/2022-7460-33 ze dne 4. 4. 2022 – **souhlasné stanovisko** bez připomínek;
3. Stanovisko **Ministerstva vnitra** č. j. MV-104710-35/OSM-2017 ze dne 11. 4. 2022 – **souhlasné stanovisko** bez připomínek;
4. Stanovisko **Ministerstva životního prostředí** č. j. MZP/2022/710/966 ze dne 13. 4. 2022 – z hlediska ochrany zemědělského půdního fondu, ovzduší, vod a z hlediska ochrany přírody a krajiny **souhlasné stanovisko** bez připomínek; současně MŽP uplatnilo připomínky k Vyhodnocení vlivů A2b-ZÚR MSK na udržitelný rozvoj území (zapracovány);
5. Koordinované stanovisko **Krajského úřadu Moravskoslezského kraje** č. j. MSK 32866/2022 ze dne 13. 4. 2022 – z hlediska ochrany veřejných zájmů podle vodního zákona, zákona o odpadech a zákona o ochraně přírody a krajiny **souhlasné koordinované stanovisko** bez připomínek;
6. Stanovisko **Ministerstva průmyslu a obchodu** č. j. MPO 22011/2022 ze dne 14. 4. 2022 – z hlediska ochrany veřejného zájmu na úseku energetiky **souhlasné stanovisko** bez připomínek, **z hlediska ochrany a využití nerostného bohatství MPO uplatnilo připomínku** týkající se *požadavku na minimalizaci vlivů na výhradní ložisko nerostných surovin u koridoru DZ19a* – vypořádána viz návrh pořizovatele níže;
7. **Návrh pořizovatele**, Krajského úřadu Moravskoslezského kraje, odboru územního plánování a stavebního řádu, č. j. MSK 61283/2022 ze dne 2. 5. 2022 **na vypořádání připomínky MPO**;
8. **Stanovisko** č. j. MPO 44595/2022 ze dne 4. 5. 2022 – **MPO souhlasí s navrženým vypořádáním** připomínky z hlediska ochrany a využití nerostného bohatství uplatněné k návrhu A2b-ZÚR MSK;
9. Stanovisko **Agentury ochrany přírody a krajiny ČR**, Regionálního pracoviště Správy CHKO Poodří, č. j. 00201/PO/22 ze dne 13. 4. 2022 – **souhlasné stanovisko** bez připomínek;
10. Stanovisko **Ministerstva dopravy** č. j. MD-7751/2022-910/7 ze dne 14. 4. 2022 – z hlediska ochrany veřejného zájmu na úseku drážní, vodní dopravy a dopravy na pozemních komunikacích (dálnicích a silnicích I. třídy) **souhlasné stanovisko** bez připomínek, **na úseku letecké dopravy s připomínkou** týkající se ochranných pásem letišť – vypořádána viz návrh pořizovatele níže;
11. **Návrh pořizovatele** č. j. MSK 57634/2022 ze dne 25. 4. 2022 **na vypořádání připomínky MD** – do koordinačního výkresu B.1 bylo doplněno ochranné pásmo letiště Frýdlant n. Ostravicí – nejednalo se o podstatnou úpravu, kterou by bylo nutné projednat na opakovaném veřejném projednání – koordinační výkres je pouze součástí odůvodnění A2b-ZÚR MSK;
12. **Stanovisko** č. j. MD-16977/2022-910/2 ze dne 17. 5. 2022 – **MD souhlasí s navrženým vypořádáním** připomínky;
13. Stanovisko **Ministerstva kultury** č. j. MK 22388/2022 OPP ze dne 12. 4. 2022 – MK v stanovisku uplatnilo k návrhu A2b-ZÚR MSK připomínku týkající se doplnění úkolu pro územní plánování

u koridoru DZ12 ve znění „*Preferovat řešení s minimálními vlivy na kulturní hodnoty dotčeného území.*“ – vypořádána viz návrh pořizovatele níže;

14. **Návrh pořizovatele** č. j. MSK 61359/2022 ze dne 2. 5. 2022 **na vypořádání připomínky MK;**
15. **Vyjádření** č. j. MK 27907/2022 OPP ze dne 9. 5. 2022 – **MK souhlasí s navrženým vypořádáním připomínky;**
16. Stanovisko **Ministerstva zemědělství** č. j. MZE-12729/2022-15122 ze dne 14. 4. 2022 – **souhlasné stanovisko** bez připomínek;
17. Stanovisko **Českého báňského úřadu** v Praze č. j. SBS 09287/2022/ČBÚ-21 ze dne 28. 4. 2022 – **souhlasné stanovisko** bez připomínek.

1. Stanovisko Krajské hygienické stanice Moravskoslezského kraje č. j. KHSMS 214878/2022/OV/HOK ze dne 2. 3. 2022

Krajská hygienická stanice Moravskoslezského kraje se sídlem v Ostravě

NA BĚLIDLE 7, 702 00 OSTRAVA

VÁŠ DOPIS ZN.: MSK 30798/2022
ZE DNE: 2.3.2022

SPIS. ZNAČKA: S-KHSMS 214878/2022/OV/HOK
ČÍSLO JEDNACÍ: KHSMS 214878/2022/OV/HOK
VYŘIZUJE: Kokeš
TEL.: 595 138 157
E-MAIL: zdenek.kokes@khssova.cz

Krajský úřad Moravskoslezský kraj
Odbor územního plánování a stavebního řádu
Ing. arch. Hana Krupníková
28.října 117
702 18 Ostrava

DATUM: 23.3.2022

Stanovisko k návrhu Aktualizace č. 2b Zásad územního rozvoje Moravskoslezského kraje a vyhodnocení vlivů na udržitelný rozvoj území

Krajská hygienická stanice Moravskoslezského kraje se sídlem v Ostravě, jako místně a věcně příslušný správní úřad podle § 82 odst. 1 a odst. 2 písm. i) zákona č. 258/2000 Sb., o ochraně veřejného zdraví a o změně některých souvisejících zákonů, ve znění pozdějších předpisů (dále jen „zákon č. 258/2000 Sb.“), jako dotčený správní úřad ve smyslu § 77 odst. 1 zákona č. 258 /2000 Sb. a § 42b odst. 4 zákona č. 183/2006 sb., o územním plánování a stavebním řádu (stavební zákon), ve znění pozdějších předpisů, posoudila předloženou Aktualizaci č.2b Zásad územního rozvoje Moravskoslezského kraje a vyhodnocení vlivů na udržitelný rozvoj území.

Po prostudování podkladů Krajská hygienická stanice Moravskoslezského kraje jako dotčený správní úřad ve smyslu § 82 odst.2, písm. j) zákona č.258/2000 Sb., ve spojení s § 50 odst. 2 zákona č. 183/2006 Sb., o územním plánování a stavebního řádu (stavební zákon), vydává toto stanovisko:

S návrhem Aktualizace č. 2b Zásad územního rozvoje Moravskoslezského kraje a vyhodnocení vlivů na udržitelný rozvoj území **souhlasí bez připomínek.**

Odůvodnění:

Na základě pozvánky k veřejnému projednávání návrhu Aktualizace č. 2b Zásad územního rozvoje Moravskoslezského kraje a vyhodnocení vlivů na udržitelný rozvoj území, ze dne 2.3.2022 Krajského úřadu Moravskoslezského kraje, odboru územního plánování a stavebního řádu, 28. října 117, 702 18 Ostrava, posoudila Krajská hygienická stanice Moravskoslezského kraje se sídlem v Ostravě jako dotčený správní úřad soulad předloženého návrhu s požadavky předpisů v oblasti ochrany veřejného zdraví.

Předmětem aktualizace je vymezení plochy pro obranu a bezpečnost státu ve vazbě na letiště Mošnov, dále vymezení koridoru pro záměr nadzemního elektrického vedení VVN 110 kV v úseku (Moravský Beroun –) hranice OLK/MSK – Vítkov, dále vymezení koridoru pro železniční dopravu v úseku Frýdlant n. Ostravicí – Ostravice ve vazbě na koridor DZ19, dále úprava čl. 70 v části „Požadavky na využití území, kritéria a podmínky pro rozhodování o změnách v území“ a v části „Úkoly pro územní plánování“ a vymezení koridoru DZ25 pro umístění přeložky silnice I/57 v trase oddáleného východního obchvatu sídel Kunín a Šenov u Nového Jičína nahrazující původní koridor územní rezervy D502.

IČ: 71009167
ID datové schránky: w8pai4f
web: www.khssova.cz

Úřední hodiny:
pondělí, středa 8:00 – 17:00

2. strana stanoviska Krajské hygienické stanice Moravskoslezského kraje se sídlem v Ostravě č.j. KHSMS 214878/2022/OV/HOK

Hlukové vlivy jsou v území spojeny zejména s dopravou v nové trase navrhovaného koridoru DZ25, který povede k odvedení tranzitní dopravy ze sídel. Koridor není v přímé kolizi s obytnou zástavbou. U koridoru DZ19a se předpokládá snížení hlukové zátěže vlivem elektrizace trati. Vlivy na hlukovou zátěž budou jak přímé (podél trasy koridorů mírně negativní), tak sekundární (mírně pozitivní podél trasy silnic, dané poklesem dopravy jako sekundárním vlivem vymezení železničního koridoru a obchvatové komunikace v koridoru DZ25). Negativní vlivy by bylo možno dále podle potřeby snížit realizací protihlukových opatření. V řešeném území se nepředpokládá nadlimitní hluková zátěž podél navrhovaných koridorů a ploch, protože při jejich uplatnění lze budovat i potřebná protihluková opatření.

Návrh není v rozporu s požadavky zákona č. 258/2000 Sb., o ochraně veřejného zdraví a o změně některých souvisejících zákonů, ve znění pozdějších předpisů v souladu s nařízením vlády č. 272/2011 Sb., o ochraně zdraví před nepříznivými účinky hluku a vibrací, v platném znění, a požadavky na hodnocení a řízení zdravotních rizik.

Ing. Jaromír Košťál, v.r.
vedoucí oddělení hygieny obecné a komunální
Krajské hygienické stanice Moravskoslezského kraje
se sídlem v Ostravě

Rozdělovník:

Počet výtisků vyhotoveného dokumentu: 2

1x adresát, DS

1x KHS, HOK

IČ: 71009167
ID datové schránky: w8pai4f
web: www.khsova.cz

Úřední hodiny:
pondělí, středa 8:00 – 17:00

2. Stanovisko Ministerstva obrany č. j. MO 10093/2022-7460-33 ze dne 4. 4. 2022

8x6bxsd

Sekce majetková Ministerstva obrany
odbor ochrany územních zájmů a státního odborného dozoru
Tychonova 1, Praha 6, PSČ 160 01, datová schránka hjyaavk

Sp. zn.: 128726/2022-1322-OÚZ-BR
SpMO 10093/2022-7460-33

Brno 4. dubna 2022

Krajský úřad Moravskoslezského kraje
Odbor územního plánování a stavebního řádu
28. října 117
702 18 Ostrava

Stanovisko k územně plánovací dokumentaci (§ 4 SZ)
Veřejné projednání návrhu Aktualizace č. 2b Zásad územního rozvoje Moravskoslezského kraje a vyhodnocení vlivů na udržitelný rozvoj území – pořízení zkráceným postupem
K čj. MSK 30798/2022

Odbor ochrany územních zájmů a státního odborného dozoru, Sekce majetková, **Ministerstvo obrany**, v souladu se zmocněním v § 6 odst. 1 písmeno h) zákona č. 222/1999 Sb., o zajišťování obrany České republiky, ve znění pozdějších předpisů (dále jen „zákon o zajišťování obrany ČR“) a zmocněním v § 175 odst. 1 zákona č. 183/2006 Sb., o územním plánování a stavebním řádu (stavební zákon), ve znění pozdějších předpisů (dále jen „stavební zákon“), jako věcně a místně příslušné ve smyslu zákona o zajišťování obrany ČR, **vydává** ve smyslu § 42b odst. 4 stavebního zákona a dle § 4 odst. 2 písm. b) stavebního zákona

souhlasné stanovisko

k předložené Aktualizaci č. 2b ZÚR MSK.

Odůvodnění:

Ministerstvo obrany v souladu se zmocněním v § 6 odst. 1 písmeno h) zákona o zajišťování obrany ČR a zmocněním v § 175 odst. 1 stavebního zákona provedlo po obdržení oznámení pořizovatele návrhu Aktualizace č. 2b Zásad územního rozvoje Moravskoslezského kraje a vyhodnocení vlivů na udržitelný rozvoj území vyhodnocení výše uvedeného návrhu z pozice dotčeného orgánu.

K navrhovaným záměrům lze uvést:

Navrhované záměry DZ19a, EZ12 jsou s ochranou zájmů Ministerstva obrany nekolizní.

Navrhovaný koridor DZ25 končí nad vojenským areálem 07-20-06 a vzhledem k tomu, že záměr může být dále upřesňován pouze v rozmezí koridoru, tak je také v této fázi nekolizní. Ochrana dopravní obslužnosti vojenského areálu bude řešena v navazujících řízeních, kam spadá v rámci přípustné podrobnosti.

Vymezení plochy OBS1 Logistický hub Armády České republiky, Mošnov je projednáváno ve prospěch MO, navazuje na Memorandum o spolupráci při přípravě území pro realizaci projektu „Logistické centrum Armády České republiky Mošnov“.

Toto stanovisko Ministerstva obrany je uplatněno v kontinuitě na poskytnuté údaje o území (úplná a průběžná aktualizace ÚAP) úřadu územního plánování.

Kontaktní osoba: Ing. Lenka Martykánová, tel. 973 445 717, 724 463 836

Ing. Lenka Martykánová
vedoucí oddělení ochrany územních zájmů

V další korespondenci, týkající se výše uvedené věci, uvádějte odkaz na sp. zn.:
128726/2022-1322-OÚZ-BR tohoto stanoviska Ministerstva obrany.

3. Stanovisko Ministerstva vnitra č. j. MV-104710-35/OSM-2017 ze dne 11. 4. 2022



MINISTERSTVO VNITRA
ČESKÉ REPUBLIKY



MVCRX06D0DH0
prvotní identifikátor

odbor správy majetku
P.O.BOX 155/OSM
140 21 Praha 4

Č. j. MV-104710-35/OSM-2017

Praha 11. dubna 2022
Počet listů: 2
Přílohy: 0

Krajský úřad Moravskoslezského kraje
Odbor územního plánování a stavebního řádu
28. října 117
702 18 Ostrava

**Stanovisko k návrhu Aktualizace č. 2b Zásad územního rozvoje
Moravskoslezského kraje a vyhodnocení vlivů na udržitelný rozvoj území**
k č.j.: MSK 30798/2022 ze dne 2. 3. 2022

Ministerstvo vnitra ČR je dotčeným orgánem ve smyslu § 36 odst. 1 zákona
č. 283/2021 Sb., stavební zákon.

V souladu s § 39 odst. 2 zákona č. 183/2006 Sb., o územním plánování a stavebním
řádu (stavební zákon), ve znění pozdějších předpisů, Vám sděluji, že k návrhu
Aktualizace č. 2b Zásad územního rozvoje Moravskoslezského kraje **nemáme
námitky** z hlediska zájmů **zajištění bezpečnosti státu a s tím souvisejícího
sledovaného jevu 82a** (elektronické komunikační zařízení), pokud bude **dodržena
ochrana stávajících RRL spojů Ministerstva vnitra ČR**. Týká se vymezeného
koridoru EZ12 pro vedení VVN 2x110kV (Moravský Beroun) – Dvorce – Budišov nad
Budišovkou – Vítkov, resp. pozemků p.č. 2540, p.č. 2534, p.č. 2914, p.č. 2557 a
p.č. 2558 v k.ú. Svatoňovice a DZ25 pro umístění přeložky silnice I/57 v trase Kunín
– Šenov u Nového Jičína, resp. pozemků p.č. 1813/27, p.č. 1813/65, p.č. 1813/66,
p.č. 1813/67 a p.č. 1813/16 v k.ú. Šenov u Nového Jičína.

Pro budoucí stavby nebo stavební mechanismy během jejich provádění, které by
zasahovaly do perimetru, resp. vymezeného území RRL spojů Ministerstva vnitra ČR
požadujeme, aby nejpozději v rámci příslušného správního řízení bylo vyžádáno
stanovisko Ministerstva vnitra ČR.



Odůvodnění:

Informace o vymezeném území pro zajištění bezpečnosti státu ve smyslu § 36 odst. 1 zákona č. 283/2021 Sb., stavební zákon je obsahem datové báze územně analytických podkladů ve vazbě na opatření Ministerstva vnitra ČR č.j. MV-9627-3/OSM-2009 ze dne 22.04.2009.

Stanovisko je vydávané za organizační složku Ministerstvo vnitra ČR, IČO:00007064, Nad Štolou 3, Praha 7, PSČ 170 34.

Ing. Miroslav Konopecký
vrchní ministerský rada
ředitel odboru správy majetku
v.z. Mgr. Josef Vodička
vedoucí oddělení

Vyřizuje: Bc. Jarmila Dzubová
tel. č.: 974 849 322
e-mail: jarmila.dzubova@mvcz.cz

4. Stanovisko Ministerstva životního prostředí ze dne 13. 4. 2022, č. j. MZP/2022/710/966

Ministerstvo životního prostředí

Odbor posuzování vlivů na životní
prostředí a integrované prevence

Praha dne 13. dubna 2022
Č. j.: MZP/2022/710/966
Vyřizuje: Ing. Tenglerová
Tel.: 267 122 073
E-mail: Nikola.Tenglerova@mzp.cz

Krajský úřad Moravskoslezského kraje
Odbor územního plánování a stavebního řádu
28. října 117
702 18 Ostrava

Stanovisko MŽP k návrhu aktualizace č. 2b Zásad územního rozvoje Moravskoslezského kraje a vyjádření MŽP k vyhodnocení vlivů tohoto návrhu na udržitelný rozvoj území

Krajský úřad Moravskoslezského kraje, odbor územního plánování a stavebního řádu, jako příslušný orgán územního plánování dle ustanovení § 7 odst. 1 písm. a) zákona č. 183/2006 Sb., o územním plánování a stavebním řádu (stavební zákon), ve znění pozdějších předpisů (dále jen „stavební zákon“) oznámil v souladu s ustanovením § 42b odst. 2 a § 39 odst. 1 stavebního zákona konání veřejného projednání návrhu aktualizace č. 2b Zásad územního rozvoje Moravskoslezského kraje (dále jen „A2b ZÚR MSK“ nebo „aktualizace“), které se uskutečnilo dne 12. dubna 2022 v sídle Krajského úřadu Moravskoslezského kraje.

Na veřejném projednání byl představen návrh A2b ZÚR MSK a vyhodnocení jeho vlivů na udržitelný rozvoj území. Návrh A2b ZÚR MSK vznikl rozdělením aktualizace č. 2 Zásad územního rozvoje Moravskoslezského kraje (dále jen „A2 ZÚR MSK“ nebo „předchozí návrh“) na dvě samostatné aktualizace. Některé plochy a koridory zařazené do návrhu A2b ZÚR MSK byly oproti návrhu obsahu A2 ZÚR MSK nově vymezeny, případně zcela vypuštěny. Dle ustanovení § 42b odst. 4 stavebního zákona mohou dotčené orgány uplatnit svá stanoviska k návrhu této aktualizace a vyjádření k vyhodnocení vlivů návrhu A2b ZÚR MSK na udržitelný rozvoj území do 7 dnů ode dne konání veřejného projednání.

I. Ministerstvo životního prostředí (dále jen „MŽP“) uplatňuje na základě ustanovení § 42b odst. 4 stavebního zákona, prostřednictvím odboru posuzování vlivů na životní prostředí a integrované prevence, jako dotčený orgán dle zákona č. 334/1992 Sb., o ochraně zemědělského půdního fondu, ve znění pozdějších předpisů následující stanovisko k návrhu A2b ZÚR MSK.

Z hlediska zákona č. 334/1992 Sb., o ochraně zemědělského půdního fondu, ve znění pozdějších předpisů (dále také „zákon o ochraně ZPF“):

Na základě ustanovení § 17 písm. a) zákona o ochraně ZPF uplatňuje MŽP z hlediska ochrany zemědělského půdního fondu ve vazbě na ustanovení § 5 odst. 2 citovaného zákona souhlasné stanovisko k návrhu aktualizace.

Ministerstvo životního prostředí
Vršovická 1442/65, 100 10 Praha 10
(+420) 26712-1111
posta@mzp.cz
ISDS: 9gsaax4
www.mzp.cz

Elektronický podpis
Ing. Petr Slezák
Ministerstvo životního prostředí
13.04.2022 09:58

Elektronická pečet – 13.4.2022
Certifikát autora podpisu :
Jméno : MSK robot
Vydal : PostSignum Qualified CA 4

Ministerstvo životního prostředí

**Odbor posuzování vlivů na životní
prostředí a integrované prevence**

Odůvodnění:

Požizovatel v návrhu A2b ZÚR MSK posuzoval změny, tj. nutnost odejmutí zemědělské půdy pro účely vymezení koridorů, úpravy kritérií a podmínek (ÚSES) a vymezení plochy OBS1 pro zajištění obrany a bezpečnosti státu (dále také „plocha OBS1“), jakožto i veřejný zájem, který výrazně převažuje nad zájmem ochrany zemědělského půdního fondu (dále jen „ZPF“). V daném případě nutnost odejmutí zemědělské půdy ze ZPF, jakož i veřejný zájem na ochraně ZPF shledává v jeho podřazení veřejnému zájmu na rozvoji veřejné dopravní a energetické infrastruktury. Ve vyhodnocení vlivů návrhu A2b ZÚR MSK na životní prostředí a veřejné zdraví (dále také „vyhodnocení SEA“) v kapitole 6 jsou všechny změny vyplývající z návrhu A2b ZÚR MSK odůvodněny. V kapitole 8 jsou navržena opatření pro předcházení, snížení nebo kompenzaci všech zjištěných nebo předpokládaných závažných záporných vlivů na životní prostředí. Též v kapitole 11 jsou rovněž uvedeny návrhy požadavků na rozhodování týkající se navrhovaných koridorů z hlediska minimalizace zjištěných negativních vlivů na životní prostředí a veřejné zdraví. Všechny koridory jsou současně vymezeny jako veřejně prospěšné stavby. Plocha OBS1 byla vymezena ve smyslu § 2 odst. 1 zákona č. 222/1999 Sb., o zajišťování obrany České republiky, ve znění pozdějších předpisů, a to primárně pro obranu státu a zajištění svrchovanosti, územní celistvosti, principů demokracie a právního státu (plocha OBS1 byla zčásti vymezena i na ploše pro rozvoj letiště a průmyslové zóny v lokalitě Mošnov (RP301)). MŽP shledává, že požizovatel postupoval při zpracování návrhu A2b ZÚR MSK v souladu s ustanovením § 4 zákona o ochraně ZPF, a proto nemá MŽP k výše uvedenému návrhu žádných dalších připomínek.

MŽP rovněž sděluje, že dle zákona č. 254/2001 Sb., o vodách, ve znění pozdějších předpisů, zákona č. 201/2012 Sb., o ochraně ovzduší, ve znění pozdějších předpisů, zákona č. 114/1992 Sb., o ochraně přírody a krajiny, ve znění pozdějších předpisů (z hlediska zvláštní územní ochrany přírody a krajiny) nemá žádné připomínky k návrhu A2b ZÚR MSK a souhlasí s ním.

II. MŽP uplatňuje v souladu s ustanovením § 42b odstavce 4 stavebního zákona, s přihlédnutím k „Metodickému doporučení pro vyhodnocení vlivů PÚR ČR a ZÚR na životní prostředí“ zveřejněnému ve Věstníku MŽP (ročník XV – únor 2015 – částka 2) (dále jen „metodické doporučení“) a s ohledem na vydanou judikaturu soudů týkající se oblasti posuzování vlivů územně plánovací dokumentace na životní prostředí, následující vyjádření k vyhodnocení vlivů návrhu A2b ZÚR MSK na udržitelný rozvoj území.

Z hlediska zákona č. 100/2001 Sb., o posuzování vlivů na životní prostředí a o změně některých souvisejících zákonů (zákon o posuzování vlivů na životní prostředí), ve znění pozdějších předpisů (dále také „ZPV“ či „zákon o posuzování vlivů na životní prostředí“):

Část A. Vyhodnocení vlivů návrhu A2b ZÚR MSK na životní prostředí:

Ministerstvo životního prostředí
Vršovická 1442/65, 100 10 Praha 10

(+420) 26712-1111
posta@mzp.cz
ISDS: 9gsaax4
www.mzp.cz

2/7

1. Úvodní část, Vypořádání požadavků ze stanoviska Ministerstva životního prostředí

V této části má dojít k vypořádání podrobnějších požadavků na obsah a rozsah vyhodnocení SEA, které MŽP vzneslo ve stanovisku k návrhu obsahu A2b ZÚR MSK z hlediska vlivů na životní prostředí ze dne 23. 6. 2021 pod č. j. MZP/2021/710/2992, resp. 22. 11. 2021 pod č. j. MZP/2021/710/5455.

Je nutné, aby došlo k vypořádání všech uvedených požadavků, a proto musíme upozornit, že u požadavku 12 „Požadujeme vyhodnotit, zda návrh Aktualizace č. 2b ZÚR MSK naplňuje cíle koncepčních dokumentů v oblasti ochrany přírody a krajiny, např. Státního programu ochrany přírody a krajiny ČR 2020 – 2025, Státní politiky životního prostředí ČR 2030 s výhledem do roku 2050, Strategie ochrany biologické rozmanitosti ČR 2016 – 2025, Politiky územního rozvoje České republiky (Úplné znění účinné od 11. 9. 2020) a dále také platného Plánu péče o CHKO Poodří na období 2017 – 2026 a platného Plánu péče o CHKO Beskydy na období 2019 – 2028“ uvádíte, že vyhodnocení naplnění cílů je součástí kapitoly č. 2 a 9. Zde jsme však shledali pouze uvedenou Politiku územního rozvoje České republiky, tudíž žádáme o zakomponování i ostatních koncepcí do jednotlivých kapitol. Popřípadě je nutné uvést správné kapitoly, kde se konkrétní koncepce nachází.

2. Kapitola 1. Stručné shrnutí obsahu a hlavních cílů A2b ZÚR MSK, vztah k jiným koncepcím

Účelem této kapitoly je především co nejsrozumitelněji vymezit předmět posouzení v jednotlivých částech posuzované koncepce, dále pak specifikovat vztah předložené koncepce k jiným strategickým dokumentům přijatým na mezinárodní, národní a regionální úrovni, které se týkají dotčeného území či předmětu řešení návrhu koncepce.

V této kapitole je potřeba upozornit, že jsou mezi zmiňovanými strategickými dokumenty uváděny i ty, které již nejsou platné, konkrétně například republiková koncepce „Národní plán povodí Odry (2015)“. Je nezbytně nutné pracovat vždy s aktuálním zněním těchto dokumentů.

3. Kapitola 2. Zhodnocení vztahu územně plánovací dokumentace k cílům ochrany životního prostředí přijatým na vnitrostátní úrovni

V této kapitole má dojít jak k identifikaci cílů ochrany životního prostředí (dále jen „ŽP“) přijatých na vnitrostátní úrovni, jejichž splnění lze dosáhnout nebo k jejich dosažení přispět prostřednictvím A2b ZÚR MSK, tak ke zhodnocení vztahu předmětné koncepce k těmto cílům.

V tabulce 11 „Územní energetická koncepce Moravskoslezského kraje na období 2020 – 2044“ uvádíte, že u priority „Snížení emisí tuhých znečišťujících látek a jejich prekurzorů“ nebyl detekován žádný vztah k posuzované A2b ZÚR MSK, a proto je vztah hodnocen nulou. Poté v závěru této kapitoly definujete relevantní strategické cíle ochrany ŽP pouze ke koncepcím, kde byl detekován velmi silný nebo silný vztah k posuzované A2b ZÚR MSK. Zde však uvádíte i strategický dokument „Územní energetická koncepce Moravskoslezského kraje na období 2020 – 2044“, kde byl vztah hodnocen nulou, a jeho strategický cíl „snížit emise

tuhých znečišťujících látek a jejich prekurzorů". Na základě zmíněného požadujeme prověřit stanovené cíle ochrany ŽP s provedeným hodnocením. Pakliže byly strategické cíle ochrany ŽP zvoleny i jiným způsobem, než bylo provedené hodnocení těchto cílů s velmi silným či silným vztahem, je nutné tyto informace uvést.

4. Kapitola 3. Údaje o současném stavu životního prostředí v řešeném území a jeho předpokládaném vývoji, pokud by nebyla uplatněna politika územního rozvoje nebo územně plánovací dokumentace

Obsahem této kapitoly je popis současného stavu složek životního prostředí, jeho dosavadního vývoje a nástin jeho extrapolace bez uplatnění řešení obsažených v zásadách územního rozvoje (nulová varianta).

V kapitole 3, příkladmo v podkapitole 3.4 „Voda“ se nachází mapové výstupy, které neobsahují příslušnou legendu, díky které není možné se v těchto výřezech zorientovat. Jde například o mapové výstupy „Obrázek 16: Hydrogeologická rajonizace (Zdroj: Česká geologická služba, 2022), Obrázek 17: Ochranná pásma vodních zdrojů (Zdroj: <https://geoportal.gov.cz/>, 2022) a Obrázek 18: Záplavová území (Zdroj: Národní geoportál INSPIRE, 2022)“. Proto požadujeme projít všechny mapové výstupy v jednotlivých podkapitolách a doplnit příslušné legendy tam, kde absentují.

5. Kapitola 4. Charakteristiky životního prostředí, které by mohly být uplatněním změny územně plánovací dokumentace významně ovlivněny

Úkolem kapitoly 4 je identifikovat (na podkladě popisů v předchozí kapitole) ty jevy a charakteristiky řešeného území, které mohou být uplatněním koncepce významně ovlivněny.

V textové části „Složková analýza“ je nutné u jednotlivých složek ŽP zmínit, zda se skutečně očekává významné ovlivnění charakteristik ŽP, nebo zda jde pouze o předběžnou opatrnost. Z uvedeného textu to není zcela zřejmé.

Rovněž je nutné sdělit, že informace uvedené v této kapitole by měly vycházet z kapitoly předešlé, přičemž např. u složky „Voda“, resp. sledovaná charakteristika „produkce odpadních vod a spotřeba vody“ nebyla v kapitole 3 nijak řešena.

Též musíme v této kapitole upozornit na doslova zkopírovaný text z podkapitoly 3.8 „Nemovitě kulturní památky, archeologická naleziště, hmotné statky“. Text požadujeme upravit tak, aby odpovídal obsahové náplni této kapitoly.

6. Kapitola 5. Současné problémy a jevy životního prostředí, které by mohly být uplatněním změny územně plánovací dokumentace významně ovlivněny, zejména s ohledem na zvláště chráněná území a ptačí oblasti

Ministerstvo životního prostředí

**Odbor posuzování vlivů na životní
prostředí a integrované prevence**

V rámci této kapitoly je nutné identifikovat hlavní problémy a jevy životního prostředí v řešeném území, které mohou být realizací A2b ZÚR MSK významně ovlivněny, a zároveň předpokládaná ovlivnění okomentovat.

Upozorňujeme, že předmětem kapitoly 5, především bodu „*Zvláště chráněná území, evropsky významné lokality (dále jen „EVL”) a ptačí oblasti (dále jen „PO”)*“, nejsou pouze EVL a PO, ale je nutné uvést i současné problémy a jevy také pro zvláště chráněná území, které v kapitole postrádáme a které je nutné doplnit.

7. Kapitola 6. Zhodnocení stávajících a předpokládaných vlivů navrhovaných variant územně plánovací dokumentace, včetně vlivů sekundárních, synergických, kumulativních, krátkodobých, střednědobých a dlouhodobých, trvalých a přechodných, kladných a záporných; hodnotí se vlivy na obyvatelstvo, lidské zdraví, biologickou rozmanitost, faunu, floru, půdu, horninové prostředí, vodu, ovzduší, klima, hmotné statky, kulturní dědictví včetně dědictví architektonického a archeologického a vlivy na krajinu včetně vztahů mezi uvedenými oblastmi vyhodnocení

Tato kapitola je stěžejní částí celého vyhodnocení SEA. Její úplné a kvalitní zpracování je zásadním předpokladem pro úspěšné zhodnocení vlivů návrhu A2b ZÚR MSK na životní prostředí a veřejné zdraví včetně podnětů pro její případné úpravy orientované na minimalizaci těchto zjištěných potenciálních vlivů na ŽP.

V podkapitole 6.1.3 „*Hodnocení vlivů z hlediska charakteru a rozsahu dopadu*“ je uvedeno rozdělení vlivů podle různých hledisek, přičemž konkrétně ve skupině VI. „*Vlivy z hlediska času a trvanlivosti*“ uvádí mezi těmito typy i kladný a záporný vliv, který samozřejmě nelze řadit do této skupiny. Dále ve skupině vlivů IX. „*Vlivy z hlediska míry, významu nebo rozsahu*“ v rámci uvedené stupnice významnosti je nutné konkrétněji specifikovat též hranici mezi pozitivními vlivy tak, jak je uvedeno u vlivů negativních. Z uvedeného zdůvodnění by mělo být zřejmé, kdy se jedná o potenciálně mírný pozitivní vliv, nebo již potencionálně významný pozitivní vliv. Rozdílem však nemůže být pouze slovo významný.

Dále v podkapitole 6.2 „*Vyhodnocení vlivů ploch a koridorů obsažených v návrhu A2b ZÚR MSK*“ v části týkající se hodnocení koridorů nejsou vždy všechny uvedené hodnoty v tabulkách srozumitelně okomentovány. Mnohdy není vůbec patrné, které uváděné informace se vztahují k uvedeným hodnotám v tabulce. Z tohoto důvodu doporučujeme posuzovatelce, aby nejprve uvedla, o jaký vliv z hodnotící tabulky se jedná a poté jeho vznik náležitě popsala, resp. odůvodnila. Tímto způsobem se předejde dohadům, zda jsou uvedené zjištěné potenciální vlivy z tabulky skutečně všechny okomentovány. Též lze uvést, že u koridoru DZ25 I/57 Kunín – Šenov u Nového Jičína v rámci tabulky uvádějící potenciální vlivy na kulturní dědictví a hmotné statky zcela chybí zdůvodnění těchto zjištěných vlivů.

V podkapitole 6.3.7 „*Vlivy na veřejné zdraví*“ postrádáme uvedení míry vlivu, a proto žádáme o doplnění, zda jde o potenciálně významný pozitivní vliv, nebo o vliv mírně pozitivního charakteru.

Ministerstvo životního prostředí
Vršovická 1442/65, 100 10 Praha 10

(+420) 26712-1111
posta@mzp.cz
ISDS: 9gsaax4
www.mzp.cz

5/7

Ministerstvo životního prostředí

Odbor posuzování vlivů na životní
prostředí a integrované prevence

8. Kapitola 7. Porovnání zjištěných nebo předpokládaných kladných a záporných vlivů podle jednotlivých variant řešení a jejich zhodnocení. Srozumitelný popis použitých metod vyhodnocení včetně jejich omezení

V této kapitole dochází ke zpracování přehledu hodnocených variant, včetně jejich popisu a porovnání dle zjištěných potenciálních vlivů. Dále je v kapitole věnována pozornost popisu použitých metod hodnocení.

Na straně 173 je použito slovní spojení „přeshraniční vlivy“, ale uváděny jsou vlivy na území sousedních krajů, tudíž doporučujeme vhodněji naformulovat uváděnou větu „Přeshraniční vlivy nebyly u koncepcce zjištěny.“ tak, aby bylo zřejmé, že tím jsou myšleny vlivy na území sousedních států (nikoliv sousedních krajů).

Z hlediska zákona č. 114/1992 Sb., o ochraně přírody a krajiny (z hlediska lokalit soustavy Natura 2000), ve znění pozdějších předpisů (dále jen „zákon o ochraně přírody a krajiny“):

Část B. Vyhodnocení vlivů návrhu A2b ZÚR MSK na EVL a PO:

Na základě ustanovení § 79 odst. 3 písm. s) zákona o ochraně přírody a krajiny je uplatňováno následující vyjádření.

Stanoviskem jednoho z příslušných orgánů ochrany přírody dle § 45i odst. 1 zákona o ochraně přírody a krajiny (Agentura ochrany přírody a krajiny České republiky, Regionální pracoviště Správa chráněné krajinné oblasti Poodří pod č. j. 01080/PO/2020-2 ze dne 4. 11. 2020) nebyl vyloučen významný vliv na lokality soustavy Natura 2000, proto je předkládaný návrh A2b ZÚR MSK posuzován dle § 45i odst. 2 zákona o ochraně přírody a krajiny. Součástí předložených dokumentací je mj. „Posouzení vlivu koncepcce: „A2b ZÚR MSK“ na evropsky významné lokality a ptačí oblasti podle § 45i zákona o ochraně přírody a krajiny, v platném znění“ (dále jen „posouzení“). V předloženém posouzení je vyhodnocen (-1) mírně negativní vliv (v některých případech v rozmezí 0 až -1) na hořavku duhovou, páchníka hnědého, na stanoviště 6150, 9170, 91E0* (EVL Poodří), ledňáčka říčního, motáka pochopa (PO Poodří) a vranku obecnou (EVL Poodří). Další potenciaálně dotčené druhy a stanoviště byly vyhodnoceny s nulovým vlivem. Významně negativní vliv nebyl vyhodnocen u žádné z dotčených lokalit ani u žádného z předmětů ochrany.

V posouzení jsou na str. 62 navržena zmírňující opatření, která požadujeme zohlednit v pořizované aktualizaci a následně i při dalším zpřesňování územně plánovací dokumentace a na projektové úrovni jednotlivých záměrů.

Vzhledem k nedostatkům popsaným v tomto vyjádření požadujeme, aby bylo vyhodnocení vlivů návrhu A2b ZÚR MSK na udržitelný rozvoj území, resp. vyhodnocení SEA dopracováno a spolu s návrhem A2b ZÚR MSK předloženo MŽP ke kontrole z hlediska způsobu naplnění požadavků uplatněných v tomto vyjádření. Teprve poté bude možné společně s dalšími podklady dle ustanovení § 42b odst. 6 stavebního

Ministerstvo životního prostředí
Vršovická 1442/65, 100 10 Praha 10

(+420) 26712-1111
posta@mzp.cz
ISDS: 9gsaax4
www.mzp.cz

6/7

Ministerstvo životního prostředí

**Odbor posuzování vlivů na životní
prostředí a integrované prevence**

**zákona požádat MŽP o vydání stanoviska dle ustanovení § 10g zákona o posuzování
vlivů na životní prostředí.**

Mgr. Evžen Doležal

ředitel odboru posuzování vlivů na
životní prostředí a integrované
prevence

v z. Ing. Petr Slezák

zástupce ředitele odboru posuzování
vlivů na životní prostředí a integrované
prevence
podepsáno elektronicky

Na vědomí

- MŽP, OVSS IX - Ostrava, zde
- MŽP, odbor druhové ochrany a implementace mezinárodních závazků, zde

Ministerstvo životního prostředí
Vršovická 1442/65, 100 10 Praha 10

(+420) 26712-1111
posta@mzp.cz
ISDS: 9gsaax4
www.mzp.cz

7/7

5. Koordinované stanovisko Krajského úřadu Moravskoslezského kraje č. j. MSK 32866/2022 ze dne 13. 4. 2022



KRAJSKÝ ÚŘAD
MORAVSKOSLEZSKÝ KRAJ
28. října 117, 702 18 Ostrava

INTERNÍ SDĚLENÍ

Váš dopis zn.: ÚPS/7099/2021/Kru
Ze dne: 02.03.2022
Čj: MSK 32866/2022
Sp. zn.: ŽPZ/5602/2022/Jak
205.2 S5
Vyřizuje: Ing. Zuzana Jakubíková Plchová
Odbor: Odbor životního prostředí a zemědělství
Telefon: 595 622 717
Fax: 595 622 396
E-mail: zuzana.jakubikovaplchova@kr-moravskoslezsky.cz
Datum: 2022-04-13

Odbor územního plánování a stavebního
řádu
zde

Koordinované stanovisko

Krajský úřad Moravskoslezského kraje (dále jen „krajský úřad“), jako věcně a místně příslušný dotčený orgán podle § 29 odst. 1 zákona č. 129/2000 Sb., o krajích (krajské zřízení), ve znění pozdějších předpisů, ve smyslu § 136 zákona č. 500/2004 Sb., správní řád, ve znění pozdějších předpisů (dále jen „správní řád“), § 4 odst. 2 zákona č. 183/2006 Sb., o územním plánování a stavebním řádu (stavební zákon), ve znění pozdějších předpisů (dále jen „stavební zákon“), a podle dále uvedených ustanovení jednotlivých zvláštních zákonů po zkoordinování těchto jednotlivých požadavků na ochranu dotčených veřejných zájmů, které všechny krajský úřad hájí, přiměřeně též podle § 140 správního řádu vydává, v rámci veřejného projednání v souladu s ust. § 42b odst. 4 stavebního zákona,

k návrhu Aktualizace č. 2b Zásad územního rozvoje Moravskoslezského kraje (dále „ZÚR MSK“) a vyhodnocení vlivů na udržitelný rozvoj území

toto **koordinované stanovisko**:

1/ zákon č. 20/1987 Sb., o státní památkové péči, ve znění pozdějších předpisů

Krajský úřad není dotčeným orgánem státní památkové péče ve smyslu ustanovení § 28 odst. 2 písm. c) zákona č. 20/1987 Sb., o státní památkové péči, ve znění pozdějších předpisů.

Odůvodnění:

Krajský úřad není dotčeným orgánem. Dle § 28 odst. 2 písm. c) památkového zákona, krajský úřad uplatňuje stanovisko k územně plánovací dokumentaci pro území, ve kterém je památková zóna nebo nemovitá národní kulturní památka, nejde-li o působnost ministerstva kultury podle § 26 odst. 2 písm. c), a ve vztahu k tomuto území uplatňuje stanovisko k vymezení zastavěného území.

Elektronický podpis - 14.4.2022
Certifikát autora podpisu :
Jméno : Ing. Jan Fíga
Vydal : PostSignum Qualified CA 4
Platnost do : 6.3.2023 09:08:02+02:00

Dle § 26 odst. 2 písm. c) památkového zákona, uplatňuje Ministerstvo kultury stanovisko k politice územního rozvoje a k zásadám územního rozvoje, a dále stanovisko k územně plánovací dokumentaci pro území, ve kterém je památková rezervace, nebo nemovitá věc nebo soubor nemovitých věcí zapsané na Seznamu světového dědictví a ve vztahu k tomuto území uplatňuje stanovisko k vymezení zastavěného území.

2/ zákon č. 13/1997 Sb., o pozemních komunikacích, ve znění pozdějších předpisů

Krajský úřad neuplatňuje stanovisko k návrhu Aktualizace č. 2b ZÚR MSK.

Odůvodnění:

Krajský úřad, vykonávající na základě § 29 odstavec 1) zákona č. 129/2000 Sb., o krajích (krajské zřízení), ve znění pozdějších předpisů, přenesenou působnost stanovenou mu § 40 odstavec 3) písmeno f) zákona č. 13/1997 Sb., o pozemních komunikacích, ve znění pozdějších předpisů, uplatňuje stanovisko k územně plánovací dokumentaci z hlediska řešení silnic II. a III. třídy.

Aktualizací č. 2b ZÚR MSK se nově vymezují koridory a plochy:

- DZ25 – I/57 Kunín – Šenov u Nového Jičína,
- DZ19a - Optimalizace a elektrizace regionální tratě č. 323 Frýdlant nad Ostravicí - Ostravice,
- EZ12 – vedení VVN 2x 110 kV (Moravský Beroun) – Dvorce – Budišov nad Budišovkou - Vítkov,
- OBS1 Logistický uzel Armády České republiky, Mošnov.

Silnice II. a III. třídy ve vymezovaných oblastech jsou územně stabilizovány, koridory a plochy vedení silnic II. a III. třídy neovlivňují.

3/ zákon č. 289/1995 Sb., o lesích a o změně a doplnění některých zákonů (lesní zákon), ve znění pozdějších předpisů

Veřejné zájmy chráněné zákonem č. 289/1995 Sb., o lesích a o změně a doplnění některých zákonů (lesní zákon), ve znění pozdějších předpisů, v kompetencích krajského úřadu, nejsou předloženou Aktualizací č. 2b ZÚR MSK dotčeny.

Odůvodnění:

Podle § 49 odst. 3 písm. c) lesního zákona uplatňuje stanovisko k zásadám územního rozvoje Ministerstvo zemědělství.

4/ zákon č. 254/2001 Sb., o vodách a o změně některých zákonů (vodní zákon), ve znění pozdějších předpisů

Krajský úřad jako dotčený orgán podle § 107 odst. 1 písm. a) zákona č. 254/2001 Sb., o vodách a o změně některých zákonů (vodní zákon), ve znění pozdějších předpisů, souhlasí s návrhem Aktualizace č. 2b ZÚR MSK.

Odůvodnění:

Návrh Aktualizace změny č. 2b ZÚR MSK respektuje veřejné zájmy vyplývající z vodního zákona.

5/ zákon č. 541/2020 Sb., o odpadech

Krajský úřad, jako věcně a místně příslušný správní orgán, a to správní orgán vykonávající státní správu v oblasti odpadového hospodářství, podle § 29 odst. 1 a § 67 odst. 1 písm. g) zákona č. 129/2000 Sb., o krajích (krajské zřízení), ve znění pozdějších předpisů, podle § 126 písm. j) zákona č. 541/2020 Sb., o odpadech (dále jen „zákon o odpadech“) a podle § 145 odst. 1 písm. e) předmětného zákona, s návrhem Aktualizace č. 2b ZÚR MSK souhlasí. Uvedenou úpravou, jejímž předmětem je vymezení koridoru DZ25 I/57 Kunín – Šenov u Nového Jičína v čl. 37c. pro záměr přeložky silnice I/57 v trase oddáleného východního obchvatu sídel Kunín a Šenov u Nového Jičína nahrazující původní koridor územní rezervy D502; vymezení koridoru DZ19a Optimalizace a elektrizace regionální tratě č. 323 Frýdlant nad Ostravicí – Ostravice v čl. 43j. navazující na stávající koridor DZ19 pro úsek trati Frýdek-Místek – Frenštát pod Radhoštěm – (Valašské

Meziříčí); vymezení koridoru EZ12 Vedení VVN 2x 100 kV (Moravský Beroun) – Dvorce – Budišov nad Budišovkou – Vítkov v čl. 52b. pro záměr dvojitého nadzemního elektrického vedení; úprava kapitoly D.IV. Plochy a koridory pro ÚSES v čl. 70. v části Požadavky na využití území, kritéria a podmínky pro rozhodování o změnách v území a v části Úkoly pro územní plánování a vymezení plochy OBS1 Logistický hub Armády České republiky, Mošnov v čl. 71e. pro zajištění obrany a bezpečnosti státu; nejsou dotčeny zájmy chráněné zákonem o odpadech.

Odůvodnění:

Krajský úřad předloženou Aktualizaci č. 2b ZÚR MSK posoudil ve smyslu § 145 odst. 1 písm. e) zákona o odpadech a vydal souhlasné stanovisko. Úpravou nejsou dotčeny zájmy chráněné zákonem o odpadech.

6/ zákon č. 114/1992 Sb., o ochraně přírody a krajiny, ve znění pozdějších předpisů

Z hlediska zájmů chráněných zákonem č. 114/1992 Sb., o ochraně přírody a krajiny, ve znění pozdějších předpisů (dále jen „zákon o ochraně přírody a krajiny“), které hájí krajský úřad podle § 77a odst. 4 písm. z) předmětného zákona, krajský úřad s předloženou koncepcí souhlasí.

Odůvodnění:

Krajský úřad dle § 77a odst. 4 písm. z) zákona o ochraně přírody a krajiny uplatňuje ve svém správním obvodu, nejde-li o národní park, chráněné krajinné oblasti, národní přírodní rezervace, národní přírodní památky a ochranná pásma těchto zvláště chráněných území anebo o vojenské újezdy, stanovisko k zásadám územního rozvoje z hlediska zájmů chráněných zákonem o ochraně přírody a krajiny.

Předmětem aktualizace č. 2b ZÚR MSK s dopadem na ochranu zájmů ochrany přírody jsou:

1. vymezení koridoru DZ25 I/57 Kunín – Šenov u Nového Jičína nahrazující původní koridor územní rezervy D502;
2. vymezení koridoru DZ19a Optimalizace a elektrizace regionální tratě č. 323 Frýdlant nad Ostravicí – Ostravice;
3. vymezení koridoru EZ12 Vedení VVN 2x 100 kV (Moravský Beroun) – Dvorce – Budišov nad Budišovkou – Vítkov v čl. 52b. pro záměr dvojitého nadzemního elektrického vedení;
4. vymezení plochy OBS1 Logistický hub Armády České republiky, Mošnov.

ad1.

Koridor DZ25 mimo území CHKO Poodří je situován především na orné půdě. Koridor je navržen v prostorové kolizi s registrovanými VKP i VKP ze zákona. Jedná se o 3 drobné lesy a údolní nivu bezejmenného vodního toku. Registrovaný VKP je vymezen podél bezejmenného vodního toku východně od zástavby Kunína v lokalitě Čarodějka. Lze předpokládat, že dojde k zásahům při realizaci záměru v koridoru do břehových porostů dřevin, mimolesních porostů dřevin a lesních porostů ve formě kácení dřevin. Vliv záměru však pravděpodobně nebude významný, jelikož k případnému kácení dřevin dojde jen v šířce budoucí silniční komunikace. V případě některých lesních celků rozsah koridoru neumožňuje vést silniční komunikaci mimo tyto porosty. Celkový vliv na tento VKP bude mírně negativní. Z pohledu vodních toků, jejich niv a břehových porostů lze očekávat také negativní ovlivnění pouze v místech kolize budoucího záměru.

Koridor DZ25 není v prostorové kolizi s přírodní rezervací, přírodní památkou ani jejich ochrannými pásmy, přírodními parky a památnými stromy.

V jižní části záměrem dotčeného území je veden regionální biokoridor RBK 537, který propojuje regionální biocentrum RBC 221 s NRBC 92 – Oderská niva. Regionální biokoridor 537 je v území veden podél bezejmenného přítoku Jičinky, na jehož březích se formují porosty dřevin.

Vzhledem k tomu, že šířka koridoru činí 400 m a reálná šířka stavby v koridoru pak 15 m lze vlastní stavbu umístit tak, aby všechny výše uvedené vlivy, klasifikované jako mírně významné, byly z hlediska ochrany přírody redukovány.

Z pohledu vizuálního projevu záměru lze očekávat, že těleso komunikace bude viditelné především z nejbližšího okolí a nebude vytvářet novou krajinnou dominantu, která by narušovala estetické vzezření a harmonické měřítko krajiny. Nová liniová stavba mírně negativně naruší krajinný ráz především při dálkových pohledech z výhledových míst v širším okolí záměru.

ad 2.

Koridor DZ25 není v prostorové kolizi s přírodní rezervací, přírodní památkou ani jejich ochrannými pásmy, přírodními parky a památnými stromy ani vyhlášenými VKP.

Koridor je však ve střetu s řadou VKP ze zákona (údolní niva, les), jelikož zasahuje do několika vodních toků a jejich břehových porostů. Jedná se zejména o přítoky a náhony Ostravice, ale i samotnou Ostravici, kolem nichž se formují lužní břehové porosty. Zamýšlený záměr optimalizace a elektrizace stávající trati č. 323 se omezuje na stávající těleso existující trati a jeho těsné okolí. Lze proto předpokládat, že rozsah zásahu záměru do VKP bude minimální.

V ploše koridoru se nachází pouze ÚSES lokální úrovně. Jedná se o lokální biokoridor LBK 645 podél vodního toku Čeladenky, LBC 33, LBK 32 a LBK 32a podél vodního toku Ostravice. Především v případě lokálního biocentra LBC 33 a lokálních biokoridorů LBK 32 a LBK 32a lze předpokládat zanedbatelné zásahy záměru, které významně neovlivní jejich funkčnost a migrační prostupnost. Za předpokladu, že nedojde k zásahům mimo stávající existující přemostění vodního toku Čeladenka, nebude dotčen LBK 645.

Vzhledem k poměrně silné urbanizaci území a sevřeného charakteru údolí v jižní části dotčeného území lze předpokládat, že vizuální projev nových výškových struktur v podobě nosných stožárů trolejí a zabezpečovacího systému bude nízký a nebude narušovat vizuální znaky krajinného rázu.

ad 3.

Navržený koridor EZ12 není v prostorové kolizi s žádným zvláště chráněným územím, památným stromem ani přírodním parkem.

Koridor je navržen v prostorové kolizi s některými registrovanými VKP i VKP ze zákona. Nejvíce registrovaných VKP je potenciálně dotčeno na území města Vítkov (liniové porosty dřevin v JV části Vítkova, vodní toky Černná, Kamínský potok a další bezejmenná vodoteč, jejich niva a břehové porosty). Koridor EZ12 dále jižně od Vítkova přechází přes část lesního porostu a následně překračuje registrované VKP v podobě liniového porostu dřevin a aleje podél komunikace mezi Vítkovem a Klokočovem. Jihozápadně od sídelní zástavby Vítkova koridor dále zasahuje do maloplošného porostu dřevin v polních kulturách. Na hranici správního území obce Vítkov a Černná ve Slezsku koridor EZ12 přechází přes skupinu registrovaných VKP, které jsou vymezeny ve vazbě na bezejmenné vodoteče a jejich soutok v blízkosti stávající silnice II/442. S ohledem na délku a rozsah koridoru pro vedení VVN dochází k prostorové kolizi koridoru s řadou VKP ze zákona. Koridor překračuje řadu vodních toků s břehovými porosty a nivami, zasahuje či přechází přes mimolesní porosty dřevin a prochází přes lesní porosty. V případě lesních porostů a mimolesních porostů dřevin, lze předpokládat, že realizací koridoru, resp. záměru VVN dojde k zásahům do těchto porostů v podobě kácení dřevin v širší ochranného pásma VVN. Nicméně vzhledem ke vzdušnému vedení VVN lze předpokládat následující obnovu těchto porostů sukcesními porosty a zároveň jejich cyklickou likvidaci v ochranném pásmu VVN, čímž bude v závislosti na intenzitě údržby ochranného pásma ovlivněna funkce VKP les.

V případě vodních toků a jejich niv vzniká potenciální riziko negativního ovlivnění záměrem vedení VVN při umístění staveb do těchto VKP. Umístěním stožárů VVN do břehových partií vodních toků a jejich niv může vyvolat negativní ovlivnění funkčnosti těchto VKP.

Dále dochází v trase koridoru EZ12 ke kolizi s celkem 3 migračními koridorem biotopu zvláště chráněných druhů velkých savců, které jsou vedeny lesními porosty. Realizací záměru vedení VVN v lesních porostech dojde ke vzniku průseku lesa v šíři ochranného pásma vedení VVN. Vzhledem k tomu, že průseky budou vedeny napříč koridory lze předpokládat, že prostupnost nebude zásadně narušena. Vzdušné vedení VVN nelze považovat za významnou migrační bariéru v krajině, která by narušila migrační toky v dotčeném území. Migrace většiny mobilních živočichů bude umožněna pod dráty vedení VVN.

Realizací navržené koncepce nebudou negativně dotčeny žádné prvky regionálního ÚSES. Navržený koridor pro realizaci trasy vedení VVN je v prostorové kolizi s nadregionálním biokoridorem NRBK K 103, který je vymezen do lesních porostů a pasek v západní části obce Dvorce. Na území obcí Vítkov, Černá ve Slezsku, Svatoňovice, Budišov nad Budišovkou a Dvorce koridor zasahuje do řady prvků ÚSES lokální úrovně, které jsou vymezeny v jejich územních plánech. V případě všech prvků ÚSES může dojít k jejich lokálnímu ovlivnění vlivem umístění stožárů VVN do porostů, v nichž jsou prvky ÚSES vymezeny. To platí především pro koryta řek a navazující nivní a břehové porosty v rámci ÚSES. Z tohoto důvodu je žádoucí při projektování konkrétního záměru vedení VVN zohlednit výskyt biokoridorů a biocenter v trase záměru a jednotlivé budoucí zásahy v podobě stožárů realizovat mimo místa křížování biokoridorů ÚSES. Negativní ovlivnění dotčených biokoridorů a biocenter ÚSES v prostoru lesních porostů bude z důvodu poměrně rychlé zpětné sukcese křovin a náletových dřevin do určité míry redukováno.

Z povahy koridoru lze předpokládat, že jeho uplatněním dojde k zásahům do krajinného rázu. V tomto případě nelze vyloučit významné ovlivnění krajinného rázu z důvodu realizace výškových stožárů, které budou představovat nové kulturní dominanty v krajině. Realizací záměru také vzniká riziko zvýšení negativního efektu tzv. zadrátování krajiny. Negativní vliv lze předpokládat zejména v oblasti poškozování vizuálního projevu krajiny, jejího estetického projevu a harmonického měřítka. Přírodní a kulturní znaky krajinného rázu budou dotřeny okrajově. Lze očekávat zásahy do porostů dřevin v šíři ochranného pásma VVN. Porosty dřevin v krajině představují jak přírodní znaky krajinného rázu, například lesní komplexy, remízky, liniové porosty podél vodních toků, aj., tak kulturní znaky krajinného rázu, například liniové porosty mezi odkazující na historické dělení plužiny nebo aleje, které tvoří kulturní osy v krajině. Míra negativního dotčení těchto přírodních a kulturních znaků se bude odvíjet od konkrétního vedení linky VVN.

ad 4.

Navržená plocha OBS1 je umístěna mimo zvláště chráněná území, přírodní park, a není v kolizi s památnými stromy. Plocha OBS1, resp. část plochy OBS1, která nově navrhuje změnu využití území, koliduje s VKP les a vodní tok. Vzhledem k bližší neurčenému využití plochy nelze vyloučit riziko negativního ovlivnění.

Plocha OBS1 je koncepcí navržena do území zcela mimo migrační koridor zvláště chráněných druhů velkých savců.

V zájmovém území se ÚSES vyskytuje pouze v regionální úrovni a to východně od plochy záměru se nachází regionální biocentrum RBC 196, které je vymezeno do břehových porostů a nivy řeky Lubina, dle územního plánu Mošnov a Petřvald nedochází k prostorové kolizi. Funkčnost a migrační prostupnost regionálního biocentra 196 v souvislosti s realizací plochy OBS1 nebude negativně ovlivněna.

Vliv na znaky krajinného rázu nelze na základě předložených podkladů vyhodnotit, ale lze předpokládat, že charakter staveb bude podobný jako v navazující ploše RP301 přičemž vzhledem k existenci záplavového území

na části plochy lze vyloučit její úplné zastavění. Negativní vliv lze předpokládat zejména v oblasti dalšího poškozování vizuálního projevu vysoce urbanizované krajiny s rozsáhlými zastavěnými plochami pro logistiku v důsledku existence letiště.

Úkolem koordinace skladebných částí ÚSES v rámci ÚP s ostatními plochami a koridory, včetně ploch veřejné infrastruktury, vymezenými v ZÚR MSK, nejsou zájmy ochrany přírody a krajiny dotčeny.

7/ zákon č. 100/2001 Sb., o posuzování vlivů na životní prostředí a o změně některých souvisejících zákonů (zákon o posuzování vlivů na životní prostředí), ve znění pozdějších předpisů
Krajský úřad není dotčeným orgánem dle zákona č. 100/2001 Sb., o posuzování vlivů na životní prostředí a o změně některých souvisejících zákonů (zákon o posuzování vlivů na životní prostředí), ve znění pozdějších předpisů a stanovisko nevydává.

Odůvodnění:

V souladu s § 21 písm. k) zákona č. 100/2001 Sb., o posuzování vlivů na životní prostředí a o změně některých souvisejících zákonů (zákon o posuzování vlivů na životní prostředí), ve znění pozdějších předpisů, vydává stanovisko k vyhodnocení vlivů politiky územního rozvoje a stanovisko k vyhodnocení vlivů zásad územního rozvoje na životní prostředí a je dotčeným orgánem při jejich pořizování, ministerstvo životního prostředí.

8/ zákon č. 334/1992 Sb., o ochraně zemědělského půdního fondu, ve znění pozdějších předpisů
Krajský úřad, jako správní orgán ochrany zemědělského půdního fondu, dle zákona č. 334/1992 Sb., o ochraně zemědělského půdního fondu, ve znění pozdějších předpisů, posoudil předložené podklady a konstatuje, že v souladu s kompetencí vymezenou § 17 písm. a) uvedeného zákona se k uvedenému vyjádří Ministerstvo životního prostředí.

Odůvodnění:

Z uvedeného lze dovodit, že uvedený správní orgán posoudí záměr ve smyslu zásad vymezených § 4 a § 5 uvedeného zákona tak, aby byl naplněn cíl řešení výhodných i z hlediska ochrany zemědělského půdního fondu.

9/ zákon č. 201/2012 Sb., o ochraně ovzduší, ve znění pozdějších předpisů

Z hlediska zákona č. 201/2012 Sb., o ochraně ovzduší, ve znění pozdějších předpisů (dále jen „zákon o ochraně ovzduší“), krajský úřad není dotčeným orgánem.

Odůvodnění:

V souladu s ustanovením § 11 odst. 2 písm. a) zákona o ochraně ovzduší krajský úřad nevydává stanovisko k zásadám územního rozvoje nebo k jejich aktualizaci.

10/ zákon č. 224/2015 Sb., o prevenci závažných havárií způsobených vybranými nebezpečnými chemickými látkami nebo chemickými směsmi a o změně zákona č. 634/2004 Sb., o správních poplatcích, ve znění pozdějších předpisů, (zákon o prevenci závažných havárií), ve znění pozdějších předpisů

Z hlediska zákona č. 224/2015 Sb., o prevenci závažných havárií způsobených vybranými nebezpečnými chemickými látkami nebo chemickými směsmi a o změně zákona č. 634/2004 Sb., o správních poplatcích, ve znění pozdějších předpisů, (zákon o prevenci závažných havárií), ve znění pozdějších předpisů, krajský úřad není dotčeným orgánem.

Odůvodnění:

V souladu s ustanovením § 49 zákona č. 224/2015 Sb., o prevenci závažných havárií způsobených vybranými nebezpečnými chemickými látkami nebo chemickými směsmi a o změně zákona č. 634/2004 Sb., o správních

poplatcích, ve znění pozdějších předpisů, (zákon o prevenci závažných havárií) je krajský úřad dotčeným orgánem na úseku prevence závažných havárií při projednávání územně plánovací dokumentace, v územním řízení, popřípadě ve stavebním řízení a v řízení o odstranění stavby podle stavebního zákona, pokud je jeho předmětem objekt zařazovaný do skupiny A nebo do skupiny B. V případě zásad územního rozvoje se nejedná o objekt zařazovaný do skupiny A či B.

Závěr

Krajský úřad posoudil návrh Aktualizace č. 2b ZÚR MSK podle ustanovení jednotlivých zvláštních zákonů, na základě nichž je krajský úřad příslušný k vydávání stanovisek k předmětné územně plánovací dokumentaci. S ohledem na vše uvedené vydal postupy především podle části čtvrté správního řádu coby dotčený orgán toto koordinované stanovisko podle § 4 odst. 2 písm. b) stavebního zákona jako nesamostatné rozhodnutí ve správním řízení, které je závazným podkladem pro opatření obecné povahy vydávané podle stavebního zákona.

Ing. Jan Filgas
vedoucí odboru
životního prostředí a zemědělství

6. Stanovisko Ministerstva průmyslu a obchodu č. j. MPO 22011/2022 ze dne 14. 4. 2022



MINISTERSTVO
PRŮMYSLU A OBCHODU

Krajský úřad Moravskoslezského kraje
odbor územního plánování a stavebního řádu
28. října 117
702 18 Ostrava

Váš dopis značky MSK 30798/2022
Ze dne 2. 3. 2022
Naše značka MPO 22011/2022
PID MIPOX03W8YPO
Vyřizuje/linka RNDr. Zdeněk Tomáš / 3468
Kontaktní e-mail tomas@mpo.cz
V Praze dne 14. 4. 2022

Stanovisko k návrhu Aktualizace č. 2b Zásad územního rozvoje Moravskoslezského kraje a Vyhodnocení vlivů této aktualizace na udržitelný rozvoj území pro veřejné projednání pořizované zkráceným postupem

ZÁVAZNÁ ČÁST

Ministerstvo průmyslu a obchodu z hlediska působnosti ve věci ochrany a využívání nerostného bohatství na základě § 15 odst. 2 zákona č. 44/1988 Sb., o ochraně a využití nerostného bohatství (horní zákon) ve znění pozdějších předpisů, a jako ústřední orgán státní správy pro energetiku podle § 16 písmeno g) zákona č. 458/2000 Sb., o podmínkách podnikání a výkonu státní správy v energetických odvětvích a o změně některých zákonů (energetický zákon) ve znění pozdějších předpisů, v součinnosti s § 11 odst. 1 písmeno k) zákona č. 406/2000 Sb. (o hospodaření energií), v souladu s § 39 odst. 2 a § 42b odst. 4 zákona č. 183/2006 Sb. (stavební zákon) ve znění pozdějších předpisů, uplatňuje k návrhu Aktualizace č. 2b Zásad územního rozvoje (ZÚR) Moravskoslezského kraje a Vyhodnocení vlivů této aktualizace na udržitelný rozvoj území následující stanovisko:

Oblast ochrany a využití nerostných surovin

S návrhem Aktualizace č. 2b ZÚR Moravskoslezského kraje souhlasíme za podmínky požadavku na minimalizaci vlivů na výhradní ložisko nerostných surovin u koridoru DZ19a.

Oblast plynárenství a produktvodů

S návrhem Aktualizace č. 2b ZÚR Moravskoslezského kraje souhlasíme bez připomínek.

Oblast elektroenergetiky

S návrhem Aktualizace č. 2b ZÚR Moravskoslezského kraje souhlasíme bez připomínek.

ODŮVODNĚNÍ

Oblast ochrany a využití nerostných surovin

Ze čtyř koridorů či ploch, které jsou předmětem Aktualizace č. 2b ZÚR Moravskoslezského kraje, jsou koridory DZ19a (optimalizace a elektrizace regionální tratě č. 323 Frýdlant nad Ostravicí – Ostravice) a DZ25 (přeložka silnice I/57 Kunín – Šenov u Nového Jičína) a plocha OBS1 (logistický uzel Armády České republiky, Mošnov) vymezeny v chráněném ložiskovém území č. 14400000 Čs. část Hornoslezské pánve, pouze koridor DZ19a však navíc prochází výhradním ložiskem černého uhlí č. 3258300 Čeladná – Krásná a schváleným prognózním zdrojem zemního plynu č. 9411000 Čeladná 1. Vzhledem k tomu, že bude zachována stávající stopa trati, dá se předpokládat minimální vliv tohoto záměru na ložisko. Přesto požadujeme doplnit do části „Kritéria a podmínky pro rozhodování v ploše vymezeného koridoru“ u koridoru DZ19a požadavek na minimalizaci vlivů na výhradní ložisko nerostných surovin. S ohledem na to, že zbývající koridory a plocha OBS1 jsou situovány mimo dobývací prostory, ložiska i prognózní zdroje, nebude ochrana nerostného bohatství na území Moravskoslezského kraje v důsledku Aktualizace č. 2b ZÚR Moravskoslezského kraje nijak výrazně omezena.


Oblast plynárenství a produktvodů

V důsledku Aktualizace č. 2b ZÚR Moravskoslezského kraje nebude ochrana plynárenských zařízení na území Moravskoslezského kraje nijak omezena.

Oblast elektroenergetiky

Ochrana elektroenergetických zařízení na území Moravskoslezského kraje nebude v důsledku Aktualizace č. 2b ZÚR Moravskoslezského kraje nijak omezena.

Ing. Zbyšek Sochor, Ph.D.
ředitel odboru hornictví



7. Návrh pořizovatele č. j. MSK 61283/2022 ze dne 2. 5. 2022 na vypořádání připomínky Ministerstva průmyslu a obchodu



KRAJSKÝ ÚŘAD

MORAVSKOSLEZSKÝ KRAJ
Odbor územního plánování a stavebního řádu
28. října 117, 702 18 Ostrava



Váš dopis zn.:

Ze dne:

Čj.: MSK 61283/2022
Sp. zn.: ÚPS/7099/2021/Kru
326.1 A10 N

Vyřizuje: Ing. arch Hana Krupníková
Telefon: 595 622 959
Fax: 595 622 126
E-mail: posta@msk.cz
Datum: 2022-05-02

Ministerstvo průmyslu a obchodu

odbor hornictví
Na Františku 32
110 15 Praha 1
(ID DS: bxtaaw4)

Návrh vypořádání připomínky uplatněné ve stanovisku Ministerstva průmyslu a obchodu k návrhu Aktualizace č. 2b Zásad územního rozvoje Moravskoslezského kraje

Vážení,

Krajský úřad Moravskoslezského kraje, odbor územního plánování a stavebního řádu (dále jen „pořizovatel“), jako pořizovatel územně plánovací dokumentace podle ust. § 7 odst. 1 zákona č. 183/2006 Sb., o územním plánování a stavebním řádu (stavební zákon), ve znění pozdějších předpisů (dále jen „stavební zákon“), obdržel stanovisko č. j. MPO 22011/2022 ze dne 14. 4. 2022, ve kterém Ministerstvo průmyslu a obchodu (dále jen „MPO“), k návrhu Aktualizace č. 2b Zásad územního rozvoje Moravskoslezského kraje (dále jen „ZÚR MSK“) uplatnilo tuto připomínku: „*souhlasíme za podmínky požadavku na minimalizaci vlivů na výhradní ložiska nerostných surovin u koridoru DZ19a*“. V odůvodnění je pak uvedeno, že koridor DZ19a prochází výhradním ložiskem černého uhlí Čeladná – Krásná a schváleným prognózním zdrojem zemního plynu Čeladná 1.

Pořizovatel k Vaší připomínce uvádí, že se jedná o **koridor pro optimalizaci a elektrizaci stávající tratě č. 323**. Cílem je zvýšení traťové rychlosti, které bude dosaženo **převážně ve stávající stopě koleje**. Elektrifikace trati s sebou také přinese možnost obměny vlakových souprav z motorových jednotek na jednotky elektrické. Koridor je v celé délce vymezen v ose stávající trati č. 323, čímž jsou **vytvořeny základní předpoklady pro minimalizaci zásahů mimo stávající drážní pozemky, a tím pádem minimalizaci potenciálních negativních vlivů na složky životního prostředí, tj. i na nerostné bohatství**.

Dále je nutno uvést, že ochrana výhradních ložisek (pomineme-li ochranu zajišťovanou horním zákonem) je v ZÚR MSK již akcentována např. v kap. H., kde je v čl. 114 v tabulce stanoven požadavek na řešení a vzájemnou koordinaci při vymezení ploch a koridorů v územně plánovacích dokumentacích dotčených obcí a na koordinaci územně plánovací činnosti ve znění: „**Řešit územní souvislosti spojené s ochranou přírodních zdrojů.**“, a to pro **všechny obce v Moravskoslezském kraji s výskytem výhradních ložisek nerostných surovin ve svém správním obvodu**. Dále je v kap. A. v čl. 16b. **stanovena priorita územního plánování kraje ve znění: „Ochrana a využívání zdrojů černého uhlí v souladu s principy udržitelného rozvoje“**. Černé uhlí je přitom evidovanou surovinou v rámci předmětného výhradního ložiska Čeladná – Krásná.

Pořizovatel tak má za to, že obecná ochrana nerostného bohatství je s ohledem na rozsah záměru, pro který je koridor DZ19a vymezen, dostatečná.

Tel.: 595 622 222 IČ: 70890692
Fax: 595 622 126 DIČ: CZ70890692
ID DS: 8x6bxsd Č. účtu: 1650676349/0800



Elektronický podpis: 2.5.2022

Certifikát autora podpisu:

Jméno: Ing. arch. Hana Krupníková

Vydal: PostSignum Qualified CA 4

Platnost do: 4.8.2023 10:17:22-000 +02:00

WWW.I

Čj.: MSK 61283/2022

Sp. zn.: ÚPS/7099/2021/Kru

S ohledem na Výše uvedené se tak na Vás obracíme s žádostí o vyjádření, **zda s výše uvedeným návrhem vypořádání připomínky** uplatněné ve stanovisku k návrhu Aktualizace č. 2b ZÚR MSK **souhlasíte, resp. souhlasíte s tím, že Váš požadavek nebude akceptován.**

S pozdravem

Ing. arch. Hana Krupníková
referent pro územní plánování
odbor územního plánování a stavebního řádu

2/2

Tel.: 595 622 222 IČ: 70890692
Fax: 595 622 126 DIČ: CZ70890692
ID DS: 8x6bxsd Č. účtu: 1650676349/0800



www.msk.cz

8. Stanovisko Ministerstva průmyslu a obchodu č. j. MPO 44595/2022 ze dne 4. 5. 2022 k návrhu vypořádání připomínky



MINISTERSTVO
PRŮMYSLU A OBCHODU

Krajský úřad Moravskoslezského kraje
odbor územního plánování a stavebního řádu
28. října 117
702 18 Ostrava

Váš dopis značky MSK 61283/2022
Ze dne 2. 5. 2022
Naše značka MPO 44595/2022
PID MIPOX03WMDKE
Vyřizuje/linka RNDr. Zdeněk Tomáš / 3468
Kontaktní e-mail tomas@mpo.cz
V Praze dne 4. 5. 2022

Stanovisko k návrhu vypořádání připomínky uplatněné ve stanovisku Ministerstva průmyslu a obchodu k návrhů Aktualizace č. 2b Zásad územního rozvoje Moravskoslezského kraje

ZÁVAZNÁ ČÁST

Ministerstvo průmyslu a obchodu z hlediska působnosti ve věci ochrany a využívání nerostného bohatství na základě § 15 odst. 2 zákona č. 44/1988 Sb., o ochraně a využití nerostného bohatství (horní zákon) ve znění pozdějších předpisů, a jako ústřední orgán státní správy pro energetiku podle § 16 písmeno g) zákona č. 458/2000 Sb., o podmínkách podnikání a výkonu státní správy v energetických odvětvích a o změně některých zákonů (energetický zákon) ve znění pozdějších předpisů, v součinnosti s § 11 odst. 1 písmeno k) zákona č. 406/2000 Sb. (o hospodaření energií), v souladu s § 39 odst. 4 zákona č. 183/2006 Sb., o územním plánování a stavebním řádu (stavební zákon) ve znění pozdějších předpisů, vydává k návrhu vypořádání připomínky Ministerstva průmyslu a obchodu (dále „MPO“) k návrhu Aktualizace č. 2b Zásad územního rozvoje Moravskoslezského kraje (dále „ZÚR MSK“) toto stanovisko:

S návrhem vypořádání připomínky uplatněné ve stanovisku MPO k návrhu Aktualizace č. 2b ZÚR MSK souhlasíme bez připomínek.

ODŮVODNĚNÍ


Oblast ochrany a využití nerostných surovin

S návrhem aktualizace č. 2b ZÚR MSK jsme souhlasili s podmínkou doplnění požadavku na minimalizaci vlivů na výhradní ložisko nerostných surovin u koridoru DZ19a, procházejícího výhradním ložiskem černého uhlí č. 3258300 Čeladná – Krásná a schváleným prognózním zdrojem zemního plynu č. 9411000 Čeladná 1. Nicméně vzhledem k tomu, že koridor pro optimalizaci a elektrizaci tratě č. 323 bude veden převážně


Na Františku 32, 110 15 Praha 1
T +420 224 851 111
www.mpo.cz

ve stávající stopě koleje, a s ohledem na to, ochrana nerostného bohatství je v ZÚR MSK zakomponována v kapitolách H článku 114 („Řešit územní souvislosti spojené s ochranou přírodních zdrojů, a to pro všechny obce v Moravskoslezském kraji s výskytem výhradních ložisek nerostných surovin ve svém správním obvodu“) a A, článku 16b (zde je stanovena priorita územního plánování kraje ve znění: „Ochrana a využívání černého uhlí v souladu s principy udržitelného rozvoje“), lze uznat, že na úrovni zásad územního rozvoje je tímto ochrana nerostného bohatství na území kraje dostatečně zajištěna.

Ing. Zbyšek Sochor, Ph.D.
ředitel odboru hornictví



Na Františku 32, 110 15 Praha 1
T +420 224 851 111
www.mpo.cz



9. Stanovisko Agentury ochrany přírody a krajiny ČR, Regionálního pracoviště Správy CHKO Poodří, č. j. 00201/PO/2022 ze dne 13. 4. 2022



REGIONÁLNÍ PRACOVISŤE
SPRÁVA CHRÁNĚNÉ KRAJINNÉ OBLASTI POODŘÍ

Trocnovská 2
702 00 Ostrava – Přívoz
tel.: +420 596 133 673
fax: +420 596 133 020
e-mail: poodri@nature.cz
www.nature.cz
IDDS: bv4dyv5
IČ: 62933591

Krajský úřad Moravskoslezského kraje
Odbor územního plánování a stavebního řádu
28. října 117
702 18 Ostrava

NAŠE ČÍSLO JEDNACÍ: 00201/PO/22

VYŘIZUJE: Osmančík (607 594 420)
vaclav.osmancik@nature.cz

DATUM: 13. 4. 2022

Stanovisko k návrhu Aktualizace č. 2b Zásad územního rozvoje Moravskoslezského kraje a vyhodnocení vlivů na udržitelný rozvoj území po veřejném projednání

Agentuře ochrany přírody a krajiny ČR (dále jen „Agentura“), jako dotčenému orgánu státní správy podle ust. § 75 odst. 1 písm. e) ve spojení s § 78 odst. 1 zákona č. 114/1992 Sb., o ochraně přírody a krajiny, v platném znění (dále jen „zákon“), bylo Krajským úřadem Moravskoslezského kraje, Odborem územního plánování a stavebního řádu, se sídlem 28. října 117, 702 18 Ostrava, dne 3. 3. 2022, zasláno oznámení o konání veřejného projednání návrhu Aktualizace č. 2b Zásad územního rozvoje Moravskoslezského kraje a vyhodnocení vlivů na udržitelný rozvoj území (dále jen „Aktualizace č. 2b ZÚR MSK“).

V souladu s ust. § 42b odst. 4 zákona č. 183/2006 Sb., stavebního zákona ve znění platných předpisů, sděluje Agentura následující:

Součástí návrhu Aktualizace č. 2b ZÚR MSK je koridor DZ25 (přeložka silnice I/57 Kunín – Šenov u Nového Jičína). Agentura v rámci návrhu Aktualizace č. 2 Zásad územního rozvoje Moravskoslezského kraje konstatovala, že koridor DZ25 může mít významný vliv na předmět ochrany nebo celistvost evropsky významné lokality (EVL) nebo ptačí oblasti (PO) soustavy Natura 2000. Na základě této skutečnosti byl záměr zařazen do posouzení vlivu koncepce na evropsky významné lokality a ptačí oblasti dle § 45i zákona (Ekogroup Czech, s r. o., únor 2022).

Z předloženého posouzení vyplynulo, že u dotčených předmětů ochrany EVL Poodří (stanoviště: 6150, 9170, 91EO, druhy: hořavka duhová, páchník hnědý) a PO Poodří (moták pochop, ledňáček říční) byl zjištěn nulový až mírně negativní vliv. V případě druhů EVL Poodří byla zpracovatelem posouzení formulována opatření k eliminaci negativních vlivů.

V rámci posouzení byl hodnocen také záměr OBS1 (Logistický uzel Armády ČR, Mošnov). Plocha zčásti zasahuje do potravní základny předmětu ochrany PO Poodří motáka pochopa, avšak z pohledu od CHKO je situována za linií přistávací a vzletové dráhy letiště. Zpracovatel v posouzení vyhodnotil vliv navržené plochy na předmět ochrany PO Poodří jako mírně negativní, s tímto konstatováním Agentura souhlasí.

K návrhu Aktualizace č. 2b ZÚR MSK Agentura nemá námitky.

Mgr. Jan Klečka, Ph.D.

ŘEDITEL REGIONÁLNÍHO PRACOVISŤE

Elektronická pečeti - 19.4.2022
Certifikát autora podpisu :
Jméno : MSK robot
Vydal : PostSignum Qualified CA 4

10. Stanovisko Ministerstva dopravy č. j. MD-7751/2022-910/7 ze dne 14. 4. 2022



Ministerstvo dopravy



Krajský úřad Moravskoslezský kraj
Odbor územního plánování a stavebního
řádu 28. října 117
70218 Ostrava

Odpoověď k č. j. ze dne	Č. j./Sp. zn./Typ	Vyřizuje/E-mail/Telefon	Datum
MSK 30798/2022 Ze dne 2. 3. 2022	MD-7751/2022-910/7 MD/7751/2022/910	Ing. Libuše Weinerová libuse.weinerova@mdcr.cz +420 2251 31497	Praha 14.04.2022

Věc: ZÚR MSK - návrh Aktualizace č. 2b

STANOVISKO

Ministerstvo dopravy je podle § 17 zákona č. 2/1969 Sb., o zřízení ministerstev a jiných ústředních orgánů státní správy České republiky, ve znění pozdějších předpisů, ústředním orgánem a odpovídá za tvorbu státní politiky v oblasti dopravy a v rozsahu své působnosti za její uskutečňování. § 22 citovaného zákona dále stanovuje, že ministerstva zpracovávají koncepce rozvoje svěřených odvětví.

Ministerstvo dopravy jako dotčený orgán podle § 40 odst. 2 písm. g) zákona č. 13/1997 Sb., o pozemních komunikacích, ve znění pozdějších předpisů, podle § 56 písm. d) zákona č. 266/1994 Sb., o dráhách, ve znění pozdějších předpisů, podle § 88 odst. 1 písm. k) a l) zákona č. 49/1997 Sb., o civilním letectví, ve znění pozdějších předpisů a podle § 4 zákona č. 114/1995 Sb., o vnitrozemské plavbě, ve znění pozdějších předpisů,

k návrhu Aktualizace č. 2b Zásad územního rozvoje (dále jen „ZÚR“) Moravskoslezského kraje vydává stanovisko podle § 4 odst. 2 písm. b) zákona č. 183/2006 Sb., o územním plánování a stavebním řádu (stavební zákon), v platném znění, (dále jen „stavební zákon“), obdobně podle § 149 odst. 2 zákona č. 500/2004 Sb., ve znění pozdějších předpisů:

Z hlediska drážní a vodní dopravy souhlasíme s projednávaným návrhem Aktualizace č. 2b ZÚR Moravskoslezského kraje a požadavky neuplatňujeme, jelikož naše zájmy jsou respektovány.

Z hlediska dopravy na pozemních komunikacích, námi sledovaných dálnic a silnic I. třídy souhlasíme s projednávaným návrhem Aktualizace č. 2b ZÚR Moravskoslezského kraje a požadavky neuplatňujeme, jelikož naše zájmy jsou respektovány.

Z hlediska letecké dopravy souhlasíme s projednávaným návrhem Aktualizace č. 2b ZÚR Moravskoslezského kraje za následující podmínky:

- Do textové i grafické části dokumentace požadujeme zpracovat a vyznačit ochranná pásma (dále jen „OP“) letišti Frýdlant dle ustanovení § 37 zákona č. 49/1997 Sb., o civilním letectví, ve znění pozdějších předpisů.

Ministerstvo dopravy
nábr. Ludvíka Svobody 1222/12, 110 15 Praha 1
IČO: 660 03 008

ID datové schránky: n75aau3
e-mail: posta@mdcr.cz
tel. +420 225 131 111

1

Odůvodnění:


Ad) Letecká doprava

Optimalizace a elektrizace regionální tratě č. 323 z Frýdlantu nad Ostravicí do Ostravice - koridor DZ19 se nachází v OP veřejného vnitrostátního letiště Frýdlant, která nejsou Aktualizací č. 2b ZÚR MSK respektována. Tato OP byla vydána Úřadem pro civilní letectví dne 1. 4. 1967 pod č. j. 0583/67-20.

Dále bylo zjištěno, že nejsou v ZÚR Moravskoslezského kraje respektována OP veřejného vnitrostátního letiště Krnov. Tato OP byla vydána Úřadem pro civilní letectví dne 18. 3. 2021 pod č. j. 2511-21-701. Ministerstvo dopravy doporučuje, aby informace o letišti Krnov, i přestože není předmětem této aktualizace a nezasahuje do jejích změn, byla zohledněna a doplněna či její doplnění bylo zahrnuto do aktualizace následně.

Ad) dopravy na pozemních komunikacích, námi sledovaných dálnic a silnic I. třídy

Předmětem návrhu Aktualizace č. 2b ZÚR Moravskoslezského kraje je z hlediska našich zájmů vymezení koridoru DZ25 pro záměr přeložky silnice I/57 Kunín - Šenov u Nového Jičína. Tento koridor byl vymezen dle aktuálního podkladu a našich požadavků, a proto k němu neuplatňujeme požadavky.

Elektronický podpis - 14.4.2022
ContiSignat autora podpisu : 
Jméno: Ing. Petr Vůjtěch
Vydání: PostSignum Qualified CA 4
Platnost do: 27.9.2023 10:40:24+000 +02:00

Ing. Petr Vůjtěch
ředitel
Odbor infrastruktury a územního plánu

11. Návrh pořizovatele č. j. MSK 57634/2022 ze dne 25. 4. 2022 na vypořádání připomínky Ministerstva dopravy



KRAJSKÝ ÚŘAD

MORAVSKOSLEZSKÝ KRAJ

Odbor územního plánování a stavebního řádu

28. října 117, 702 18 Ostrava



Váš dopis zn.:

Ze dne:

Čj.: MSK 57634/2022
Sp. zn.: ÚPS/7099/2021/Kru
326.1 A10 N

Vyřizuje: Ing. arch Hana Krupníková
Telefon: 595 622 959
Fax: 595 622 126
E-mail: posta@msk.cz
Datum: 2022-04-25

Ministerstvo dopravy

odbor infrastruktury a územního plánu
nábř. Ludvíka Svobody 1222/12
110 15 Praha 1
(ID DS: n75aau3)

Návrh vypořádání připomínky uplatněné ve stanovisku Ministerstva dopravy k návrhu Aktualizace č. 2b Zásad územního rozvoje Moravskoslezského kraje

Vážení,

Krajský úřad Moravskoslezského kraje, odbor územního plánování a stavebního řádu (dále jen „pořizovatel“), jako pořizovatel územně plánovací dokumentace podle ust. § 7 odst. 1 zákona č. 183/2006 Sb., o územním plánování a stavebním řádu (stavební zákon), ve znění pozdějších předpisů (dále jen „stavební zákon“), obdržel stanovisko č. j. MD-7751/2022-910/7 ze dne 14. 4. 2022, ve kterém Ministerstvo dopravy (dále jen „MD“) k návrhu Aktualizace č. 2b Zásad územního rozvoje Moravskoslezského kraje (dále jen „ZÚR MSK“) uplatnilo z hlediska letecké dopravy tuto připomínku: „Do textové i grafické části dokumentace požadujeme zapracovat a vyznačit ochranná pásma (dále jen „OP“) letišti Frýdlant dle ust. § 37 zákona č. 49/1997 Sb., o civilním letectví, ve znění pozdějších předpisů.“. V odůvodnění je pak dále uvedeno, že v ZÚR MSK nejsou respektována OP letiště Krnov.

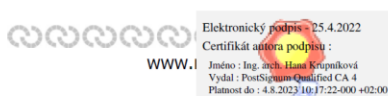
Pořizovatel k Vaší připomínce uvádí, že **OP letišť jsou z pohledu stavebního zákona limitem využití území**, přičemž s ohledem na tuto skutečnost nemohou být součástí „výrokové části“ Aktualizace č. 2b ZÚR MSK. Ve výrokové části, a to jak v textové, tak grafické, může být pouze to, co je navrhováno. Nicméně grafická část odůvodnění Aktualizace č. 2b ZÚR MSK obsahuje **koordinační výkres B.1, který zahrnuje navržené řešení, neměněný současný stav a důležitá omezení v území, zejména limity využití území** (viz ust. § 26 odst. 1 stavebního zákona). **Navrhujeme tak letiště Frýdlant včetně jeho OP zapracovat do koordinačního výkresu.** S ohledem na rozsah pořizované Aktualizace č. 2b ZÚR MSK není koordinační výkres řešen pro celé území Moravskoslezského kraje. V současné době však pracujeme na zprávě o uplatňování ZÚR MSK, která vyústí v celkovou aktualizaci ZÚR MSK. Požadavek týkající se letiště Krnov tak bude zohledněn v této následné aktualizaci.

Pořizovatel se tak obrací na MD s žádostí o vyjádření, **zda s výše uvedeným návrhem vypořádání připomínky uplatněné ve stanovisku k návrhu Aktualizace č. 2b ZÚR MSK souhlasí.**

S pozdravem

Ing. arch. Hana Krupníková, referent pro územní plánování
odbor územního plánování a stavebního řádu

Tel.: 595 622 222 IČ: 70890692
Fax: 595 622 126 DIČ: CZ70890692
ID DS: 8x6bxsd Č. účtu: 1650676349/0800



12. Stanovisko Ministerstva dopravy č. j. MD-16977/2022-910/2 ze dne 17. 5. 2022 k návrhu vypořádání připomínky



Ministerstvo dopravy



Krajský úřad Moravskoslezský kraj
Odbor územního plánování a stavebního
řádu
28. října 117
70218 Ostrava

Odpověď k č. j. ze dne	Č. j./Sp. zn./Typ	Vyřizuje/E-mail/Telefon	Datum
MSK 57634/2022 Ze dne 25. 4. 2022	MD-16977/2022-910/2 MD/16977/2022/910	Ing. Libuše Weinerová libuse.weinerova@mdcr.cz +420 2251 31497	Praha 17.05.2022

Věc: ZÚR MSK- návrh na vypořádání stanoviska MD k návrhu A2b ZÚR MSK pro VP

STANOVISKO

Ministerstvo dopravy je podle § 17 zákona č. 2/1969 Sb., o zřízení ministerstev a jiných ústředních orgánů státní správy České republiky, ve znění pozdějších předpisů, ústředním orgánem a odpovídá za tvorbu státní politiky v oblasti dopravy a v rozsahu své působnosti za její uskutečňování. § 22 citovaného zákona dále stanovuje, že ministerstva zpracovávají koncepce rozvoje svěřených odvětví.

Ministerstvo dopravy jako dotčený orgán podle § 40 odst. 2 písm. g) zákona č. 13/1997 Sb., o pozemních komunikacích, ve znění pozdějších předpisů, podle § 56 písm. d) zákona č. 266/1994 Sb., o drahách, ve znění pozdějších předpisů, podle § 88 odst. 1 písm. k) a l) zákona č. 49/1997 Sb., o civilním letectví, ve znění pozdějších předpisů a podle § 4 zákona č. 114/1995 Sb., o vnitrozemské plavbě, ve znění pozdějších předpisů,

k návrhu vypořádání připomínky uplatněné ve stanovisku Ministerstva dopravy k návrhu Aktualizace č. 2b Zásad územního rozvoje Moravskoslezského kraje vydává stanovisko podle § 4 odst. 2 písm. b) zákona č. 183/2006 Sb., o územním plánování a stavebním řádu (stavební zákon), v platném znění, (dále jen „stavební zákon“), obdobně podle § 149 odst. 2 zákona č. 500/2004 Sb., ve znění pozdějších předpisů.

Z hlediska letecké dopravy souhlasíme s návrhem vypořádání připomínky uplatněné ve stanovisku Ministerstva dopravy k návrhu Aktualizace č. 2b Zásad územního rozvoje Moravskoslezského kraje, jelikož naše stanovisko č. j. MD-7751/2022-910/7 ze dne 14. 4. 2022, ve kterém jsme požadovali zpracovat a vyznačit ochranná pásma letiště Frýdlant, je respektováno a ochranná pásma letiště Frýdlant budou do koordinačního výkresu zakreslena.

Elektronický podpis - 17.5.2022
Ověřte si autenticitu autora podpisu :
Jméno: Ing. Petr Vůjtěch
Vydán: PostSignum Qualified CA 4
Platnost do : 27.9.2023 10:40:24+000 +02:00

Ing. Petr Vůjtěch
ředitel
Odbor infrastruktury a územního plánu

Ministerstvo dopravy
nábř. Ludvíka Svobody 1222/12, 110 15 Praha 1
IČO: 660 03 008

ID datové schránky: n75aau3
e-mail: posta@mdcr.cz
tel. +420 225 131 111

1

13. Stanovisko Ministerstva kultury č. j. MK 22388/2022 OPP ze dne 12. 4. 2022



Ministerstvo kultury

Maltézské náměstí 471/1
118 11 Praha 1



MKCRX00181FB

Telefon: 257 085 111
Fax: 224 318 155
E-mail: epodatelna@mkcr.cz

Krajský úřad Moravskoslezský kraj
Odbor územního plánování a stavebního řádu
28. října 117
702 18 Ostrava

Váš dopis značky
MSK 30798/2022

Naše značka
MK 22388/2022 OPP

Vyřizuje / linka
Ing. arch. Švejdarová/416

V Praze dne
12. 4. 2022

Stanovisko k návrhu Akt. č. 2b ZÚR Moravskoslezského kraje ve fázi VP

Ministerstvo kultury obdrželo Vaši pozvánku č. j. 30798/2022 ze dne 2. 3. 2022 k veřejnému projednání návrhu Aktualizace č. 2b Zásad územního rozvoje Moravskoslezského kraje a vyhodnocení vlivů na udržitelný rozvoj území.

Návrh Aktualizace č. 2b ZÚR MSK

Pořizovatel: Krajský úřad Moravskoslezského kraje, Odbor územního plánování a stavebního řádu, 28. října 117, 702 18 Ostrava

Zpracovatel: Atelier Cihlář-Svoboda s.r.o., Na Máchovně 1610, 266 01 Beroun, Zodpovědný projektant - RNDr. Milan Svoboda, autorizovaný architekt pro obor územní plánování osvědčení ČKA č. 02 463

Datum: leden 2022

Dokumentace Vyhodnocení vlivů Zásad územního rozvoje Moravskoslezského kraje na udržitelný rozvoj území:

Pořizovatel: Krajský úřad Moravskoslezského kraje, Odbor oddělení územního plánování a stavebního řádu, 28. října 117, 702 18 Ostrava

Zpracovatel: Atelier Cihlář-Svoboda s.r.o., Na Máchovně 1610, 266 01 Beroun

V dané věci byla prostudována dokumentace výše uvedeného návrhu Aktualizace č. 2b ZÚR MSK včetně Vyhodnocení vlivů ZÚR MSK na udržitelný rozvoj území, dostupná na webových stránkách Moravskoslezského kraje:

https://www.msk.cz/cs/temata/uzemni_planovani/aktualizace-c--2b-zur-msk-8141/

Ochrana řešeného území z hlediska zákona č. 20/1987 Sb., o státní památkové péči, ve znění pozdějších předpisů – legislativní rámec:

• V řešeném území se mohou nacházet **nemovité kulturní památky**, vedené v ÚSKP pod číslem rejstříku. Jejich seznam je k dispozici na webových stránkách Národního památkového ústavu: <http://pamatkovykatalog.cz/>, <https://geportal.npu.cz/web>.

- Řešené území je nutno chápat též jako **území s archeologickými nálezy** ve smyslu zákona č. 20/1987 Sb., o státní památkové péči, ve znění pozdějších předpisů i ve smyslu mezinárodní Úmluvy o ochraně archeologického dědictví Evropy, publikované ve Sbírce mezinárodních smluv pod č. 99/2000.

Po posouzení z hledisek státní památkové péče Ministerstvo kultury, jako dotčený orgán zmocněný ustanovením § 26 odst. 2 písm. c) zákona č. 20/1987 Sb., o státní památkové péči, ve znění pozdějších předpisů ve spojení s ustanovením § 39 odst. 2 zákona č. 183/2006 Sb., o územním plánování a stavebním řádu (stavební zákon), ve znění pozdějších předpisů, na základě Vaší pozvánky sděluje k návrhu Akt. č. 2b ZÚR Moravskoslezského kraje ve fázi veřejného projednání následující.

PŘIPOMÍNKY K NÁVRHU AKTUALIZACE Č. 2B ZÚR MSK:

ad) I. TEXTOVÁ ČÁST – VÝROK, (text s vyznačením změn)

ad) článek č. 52b. EZ12 – vedení VVN 2x kV (Moravský Beroun) – Dvorce – Budišov nad Budišovkou – Vítkov, str. 10

▪ **EZ12 – Vedení VVN 2x 100 kV,** (Moravský Beroun)

Jedná se o vymezení koridoru šíře 400 m pro vedení dvojité nadzemní elektrické vedení (VVN 2x 100 kV) v úseku Dvorce – Budišov nad Budišovkou – Svatoňovice – Čermná ve Slezsku – Vítkov.

Výrok:

Ministerstvo kultury požaduje do části článku č. 52b Úkoly pro územní plánování zařadit níže uvedenou odrážku:

- „*Preferovat řešení s minimálními vlivy na kulturní hodnoty dotčeného území.*“

Odůvodnění:

Dokumentace VVURŮ uvádí, že u koridoru EZ12 lze předpokládat vizuální střet s nemovitými kulturními památkami, nikoliv však jejich narušení nebo zničení. V daném případě se jedná o koridor, v rámci kterého bude řešeno situování vedení VVN 2x kV (Moravský Beroun) – Dvorce – Budišov nad Budišovkou – Vítkov. Přesto, že daný vliv je ve vyhodnocení VVURŮ považován za zanedbatelný, považujeme i tak za nutné vždy preferovat řešení s minimálními vlivy na kulturní hodnoty dotčeného území.

Z hlediska kulturních hodnot v řešeném území nemá Ministerstvo kultury k návrhu Aktualizace č. 2b Zásad územního rozvoje Moravskoslezského kraje a vyhodnocení vlivů na udržitelný rozvoj území, nad rámec výše uvedeného, další zásadní připomínky a požadavky.

Ing. Michaela Exnarová
vedoucí oddělení regenerace kulturních
památek a památkově chráněných území
v odboru památkové péče Ministerstva kultury

Na vědomí:

Národní památkový ústav, generální ředitelství, Ing. arch. Alena Krusová, CSc.

14. Návrh pořizovatele č. j. MSK 61359/2022 ze dne 2. 5. 2022 na vypořádání připomínky Ministerstva kultury



KRAJSKÝ ÚŘAD

MORAVSKOSLEZSKÝ KRAJ

Odbor územního plánování a stavebního řádu

28. října 117, 702 18 Ostrava



Váš dopis zn.:

Ze dne:

Čj.: MSK 61359/2022
Sp. zn.: ÚPS/7099/2021/Kru

326.1 A10 N

Vyřizuje: Ing. arch Hana Krupníková

Telefon: 595 622 959

Fax: 595 622 126

E-mail: posta@msk.cz

Datum: 2022-05-02

Ministerstvo kultury
odbor památkové péče
Maltézské náměstí 471/1
118 11 Praha 1
(ID DS: 8spaur)

Návrh vypořádání připomínky uplatněné ve stanovisku Ministerstva kultury k návrhu Aktualizace č. 2b Zásad územního rozvoje Moravskoslezského kraje

Vážení,

Krajský úřad Moravskoslezského kraje, odbor územního plánování a stavebního řádu (dále jen „pořizovatel“), jako pořizovatel územně plánovací dokumentace podle ust. § 7 odst. 1 zákona č. 183/2006 Sb., o územním plánování a stavebním řádu (stavební zákon), ve znění pozdějších předpisů (dále jen „stavební zákon“), obdržel stanovisko č. j. MK 22388/2022 OPP ze dne 12. 4. 2022, ve kterém Ministerstvo kultury (dále jen „MK“), k návrhu Aktualizace č. 2b Zásad územního rozvoje Moravskoslezského kraje (dále jen „A2b ZÚR MSK“) uplatnilo tuto připomínku – MK požaduje do čl. 52b *Úkoly pro územní plánování* doplnit úkol ve znění: „*Preferovat řešení s minimálními vlivy na kulturní hodnoty dotčeného území.*“

Pořizovatel k Vaší připomínce uvádí, že pro koridor EZ12 jsou stanoveny požadavky na jeho využití, kritéria a podmínky pro rozhodování o možných variantách v ploše vymezeného koridoru, mezi kterými je i **podmínka na minimalizaci vlivů na přírodní, krajinné a kulturní hodnoty území**, a úkoly pro územní plánování. Cílem těchto „opatření“ je obecně snaha o vytvoření územních podmínek pro úspěšnou realizaci záměru při minimalizaci potenciálních negativních vlivů na složky životního prostředí a zajištění koordinace s ostatními plochami a koridory vymezenými v ZÚR MSK. Stanovená „opatření“ zohledňují hlavní aspekty, které je třeba řešit v navazující územně plánovací činnosti obcí v podrobnějším měřítku, než umožňují zásady územního rozvoje. Při zpřesňování a využití koridoru je tak mj. potřeba minimalizovat vlivy na kulturní a památkově chráněné objekty, viz odůvodnění A2b ZÚR MSK.

Pořizovatel je tak toho názoru, že **stanovená podmínka je s ohledem na ochranu kulturních hodnot dotčeného území dostatečná**, neboť jasně ukládá povinnost tento vliv minimalizovat. Přestože se nejedná explicitně o úkol pro územní plánování, je zřejmé, že **i pro zpřesnění koridoru v rámci územních plánů dotčených obcí je nutno tuto podmínku zohlednit**.

Tel.: 595 622 222 IČ: 70890692
Fax: 595 622 126 DIČ: CZ70890692
ID DS: 8x6bxsd Č. účtu: 1650676349/0800



Elektronický podpis - 2.5.2022

Certifikát autora podpisu:

Jméno : Ing. arch. Hana Krupníková

Vydal : PostSignum Qualified CA 4

Platnost do : 4.8.2023 16:17:22-000 +02:00

Čj.: MSK 61359/2022

Sp. zn.: ÚPS/7099/2021/Kru

S ohledem na Výše uvedené se tak na Vás obrácíme s žádostí o vyjádření, **zda s výše uvedeným návrhem vypořádání připomínky** uplatněné ve stanovisku k návrhu Aktualizace č. 2b ZÚR MSK **souhlasíte, resp. souhlasíte s tím, že Váš požadavek nebude akceptován.**

S pozdravem

Ing. arch. Hana Krupníková
referent pro územní plánování
odbor územního plánování a stavebního řádu

2/2

Tel.: 595 622 222 IČ: 70890692
Fax: 595 622 126 DIČ: CZ70890692
ID DS: 8x6bxsd Č. účtu: 1650676349/0800




www.msk.cz

15. Vyjádření Ministerstva kultury č. j. MK 27907/2022 OPP ze dne 9. 5. 2022 k návrhu vypořádání připomínky



Ministerstvo kultury

Maltézské náměstí 471/1
118 11 Praha 1



Telefon: 257 085 111
Fax: 224 318 155
E-mail: epodatelna@mkcr.cz

Krajský úřad Moravskoslezský kraj
Odbor územního plánování a stavebního řádu
28. října 117
702 18 Ostrava

Váš dopis značky
MSK 61359/2022

Naše značka
MK 27907/2022 OPP

Vyřizuje / linka
Ing.arch. Švejdarová/416

V Praze dne
9. 5. 2022

Vyjádření k návrhu vypořádání připomínky uplatněné ve stanovisku Ministerstva kultury k návrhu Aktualizace č. 2b ZÚR MSK

Ministerstvo kultury obdrželo Váš dopis č.j. MSK 61359/2022 ze dne 2. 5. 2022 se způsobem vypořádání připomínky, kterou Ministerstvo kultury uplatnilo k návrhu Aktualizace č. 2b Zásad Územního rozvoje Moravskoslezského kraje (stanovisko č. j. MK 22388/2022 OPP ze dne 12. 4. 2022).

Ministerstvo kultury souhlasí s předloženým návrhem vypořádání připomínky a považuje stanovisko k návrhu Aktualizace č. 2b Zásad územního rozvoje Moravskoslezského kraje za dohodnuté.

Ing. Michaela Exnarová
vedoucí oddělení regenerace kulturních
památek a památkově chráněných území
v odboru památkové péče Ministerstva kultury

16. Stanovisko Ministerstva zemědělství č. j. MZE-12729/200-15122 ze dne 14. 4. 2022



MINISTERSTVO ZEMĚDĚLSTVÍ

ÚTVAR: Odbor vodohospodářské politiky a
protipovodňových opatření
ČÍSLO ÚTVARU: 15120

VÁŠ DOPIS ZN.: MSK 30798/2022
ZE DNE: 3. 3. 2022

SPISOVÁ ZN.: 15VD28081/2018-15121
NAŠE ČJ.: MZE-12729/2022-15122

VYŘIZUJE: Ing. Elen Šimáčková
TELEFON: 221814638
E-MAIL: Elen.Simackova@mze.cz
ID DS: yphaax8

ADRESA: Těšnov 65/17, Nové Město, 110 00 Praha 1

DATUM: 14. 4. 2022

MZE-12729/2022-15122



mze000022865944

Krajský úřad Moravskoslezského
kraje, odbor územního plánování
a stavebního řádu
28. října 2771/117
Moravská Ostrava
702 00 Ostrava

Stanovisko k návrhu Aktualizace č. 2b Zásad územního rozvoje Moravskoslezského kraje včetně VVURŮ

Ministerstvo zemědělství jako dotčený orgán podle § 108 odst. 2 zákona č. 254/2001 Sb., o vodách a o změně některých zákonů (vodní zákon), ve znění pozdějších předpisů, a podle § 49 odst. 3 písm. c) zákona č. 289/1995 Sb., o lesích a o změně a doplnění některých zákonů (lesní zákon), ve znění pozdějších předpisů, ve spojení s ustanovením § 42b zákona č. 183/2006 Sb., o územním plánování a stavebním řádu (stavební zákon), ve znění pozdějších předpisů, a dále v souladu s § 149 zákona č. 500/2001 Sb., správní řád, ve znění pozdějších předpisů,

sděluje,

že k návrhu Aktualizace č. 2b Zásad územního rozvoje Moravskoslezského kraje a vyhodnocení vlivů na udržitelný rozvoj území nemá zásadních připomínek.

Dne 3. 3. 2022 obdrželo Ministerstvo zemědělství pozvánku k veřejnému projednání návrhu Aktualizace č. 2b Zásad územního rozvoje Moravskoslezského kraje a vyhodnocení vlivů na udržitelný rozvoj území pod č. j.: MSK 30798/2022 ze dne 2. 3. 2022. K tomuto oznámení byla připojena dokumentace prostřednictvím odkazu. Tato dokumentace byla prostudována, posouzena a nejsou k ní uplatněny zásadní připomínky. Avšak připomínáme platnost omezení

podle § 67 vodního zákona, týkající se zejména nově vymezené plochy OBS1, která se částečně nachází v záplavovém území a v aktivní zóně záplavového území řeky Lubiny.

S pozdravem

**Ing. Alena
Binhacová**

Digitální podpis:
14.04.2022 13:15

Ing. Alena Binhacová
ředitelka odboru

17. Stanovisko Českého báňského úřadu v Praze ze dne 28. 4. 2022, č. j. SBS 09287/2022/ČBÚ-21



ČESKÝ BÁŇSKÝ ÚŘAD V PRAZE

KOZÍ 4/748, P.O. BOX 140, 110 01 PRAHA 1 – STARÉ MĚSTO

**Krajský úřad
Moravskoslezský kraj
Odbor územního
plánování a stavebního
řádu
28. října 117
702 18 Ostrava**

Váš dopis značky/ze dne	Naše značka	Vyřizuje/linka	V Praze dne
	SBS 09287/2022/ČBÚ-21	Ing. Hakl, Ph.D. / 362	28. 4. 2022

Český báňský úřad (dále jen „ČBÚ“), jako dotčený orgán dle ustanovení § 15 odst. 2 zákona č. 44/1988 Sb. o ochraně a využití nerostného bohatství (horní zákon), ve znění pozdějších předpisů (dále jen „horní zákon“), obdržel dne 3. 3. 2022 žádost o stanovisko k návrhu „Aktualizace č. 2b Zásad územního rozvoje MSK a vyhodnocení vlivů na udržitelný rozvoj území“ („dále jen A2b-MSK“) ve smyslu ust. § 37 odst. 2 a odst. 5 zákona č. 183/2006 Sb., o územním plánování a stavebním řádu (dále jen „stavební zákon“) a vydává tímto v souladu s ustanovením § 4 odst. 2 písm. b) stavebního zákona:

souhlasné stanovisko

k Aktualizaci č. 2b Zásad územního rozvoje MSK a vyhodnocení vlivů na udržitelný rozvoj území

ODŮVODNĚNÍ:

ČBÚ jako dotčený orgán vyhodnotil předloženou A2b-MSK, ve smyslu ustanovení § 15 odst. 2 horního zákona z hlediska ochrany a využití nerostného bohatství.

Předmětem předložené A2b-ZÚR MSK je vymezení koridorů DZ25 pro silniční dopravu, DZ19a pro železniční dopravu a plochy k zajištění obrany a bezpečnosti státu OBS1, které se částečně dotýkají zájmů chráněných státní báňskou správou.

Jedná se o:

Chráněné ložiskové území:

- ID 14400000 – Čs. část Hornoslezské pánve (zemní plyn, černé uhlí)

A výhradní ložisko:

- ID 3258300 – Čeladná - Krásná (černé uhlí)

Vzhledem k uložení v současné době známých ložisek nerostů a způsobu jejich dobývání, ČBÚ posoudil míru omezení či případného znemožnění hospodárného vydobyví ložiska všech navrhovaných koridorů a ploch z hlediska ochrany a využití nerostného bohatství a dospěl k závěru, že realizace záměru v žádném z navrhovaných koridorů neomezí ani neznemožní vydobyví ložisek nerostů. Na základě výše uvedeného k předložené A2b-ZÚR MSK vydáváme souhlasné stanovisko.

S pozdravem

Ing. Dušan Havel, MPA
ředitel odboru hornictví
(podepsáno elektronicky)

Elektronická pečef - 2.5.2022
Certifikát autora podpisu :
Jméno : MSK_robot
Vydal : PostSignum Qualified CA 4