

# Výpis z katastru nemovitostí, kopie katastrální mapy, ortofotomapa, vše k. ú. a obci Dobratice

## VÝPIS Z KATASTRU NEMOVITOSTÍ

prokazující stav evidovaný k datu 08.08.2022 14:55:02

Vyhotoveno bezúplatně dálkovým přístupem pro účel: Správa majetku, č.j.: 1 pro Moravskoslezský kraj

Okres: CZ0802 Frýdek-Místek

Obec: 552542 Dobratice

Kat.území: 627143 Dobratice

List vlastnictví: 289

V kat. území jsou pozemky vedeny ve dvou číselných řadách (St. = stavební parcela)

A Vlastník, jiný oprávněný	Identifikátor	Podíl
<i>Vlastnické právo</i>		
Moravskoslezský kraj, 28. října 2771/117, Moravská Ostrava, 70200 Ostrava	70890692	
<i>Hospodaření se svěřeným majetkem kraje</i>		
Správa silnic Moravskoslezského kraje, příspěvková organizace, Úprkova 795/1, Přívoz, 70200 Ostrava	00095711	

### ČÁSTEČNÝ VÝPIS

#### B Nemovitosti

##### Pozemky

Parcela	Výměra[m2]	Druh pozemku	Způsob využití	Způsob ochrany
986	3300	ostatní plocha	ostatní komunikace	

B1 Věcná práva sloužící ve prospěch nemovitostí v části B - Bez zápisu

C Věcná práva zatěžující nemovitostí v části B včetně souvisejících údajů

#### Typ vztahu

##### o Věcné břemeno (podle listiny)

chůze a jízdy za účelem kontroly, údržby, oprav a umístění stavby přípojky elektro dle geometrického plánu č. 477-323/2008

Oprávnění pro

ČEZ Distribuce, a. s., Teplická 874/8, Děčín IV-  
Podmokly, 40502 Děčín, RČ/IČO: 24729035

Povinnost k

Parcela: 986

Listina Smlouva o zřízení věcného břemene - úplatná ze dne 19.02.2009. Právní účinky vkladu práva ke dni 27.02.2009.

V-1240/2009-802

Listina Výpis z obchodního rejstříku prokazující splnutí obchodních společností vložka 2145 ze dne 09.11.2010; uloženo na prac. Frýdek-Místek

Z-13392/2010-802

Pořadí k datu podle právní úpravy účinné v době vzniku práva

##### o Věcné břemeno (podle listiny)

zřídit a provozovat plynové zařízení včetně jeho příslušenství jak je uvedeno v geometrickém plánu č. 446-121/2007, vstupovat a vjíždět v souvislosti s rekonstrukcemi, opravami a provozováním

Oprávnění pro

GasNet, s.r.o., Klišská 940/96, Kliše, 40001 Ústí nad  
Labem, RČ/IČO: 27295567

Povinnost k

Parcela: 986

Listina Smlouva o zřízení věcného břemene - úplatná ze dne 12.12.2007. Právní účinky vkladu práva ke dni 26.02.2008.

V-1340/2008-802

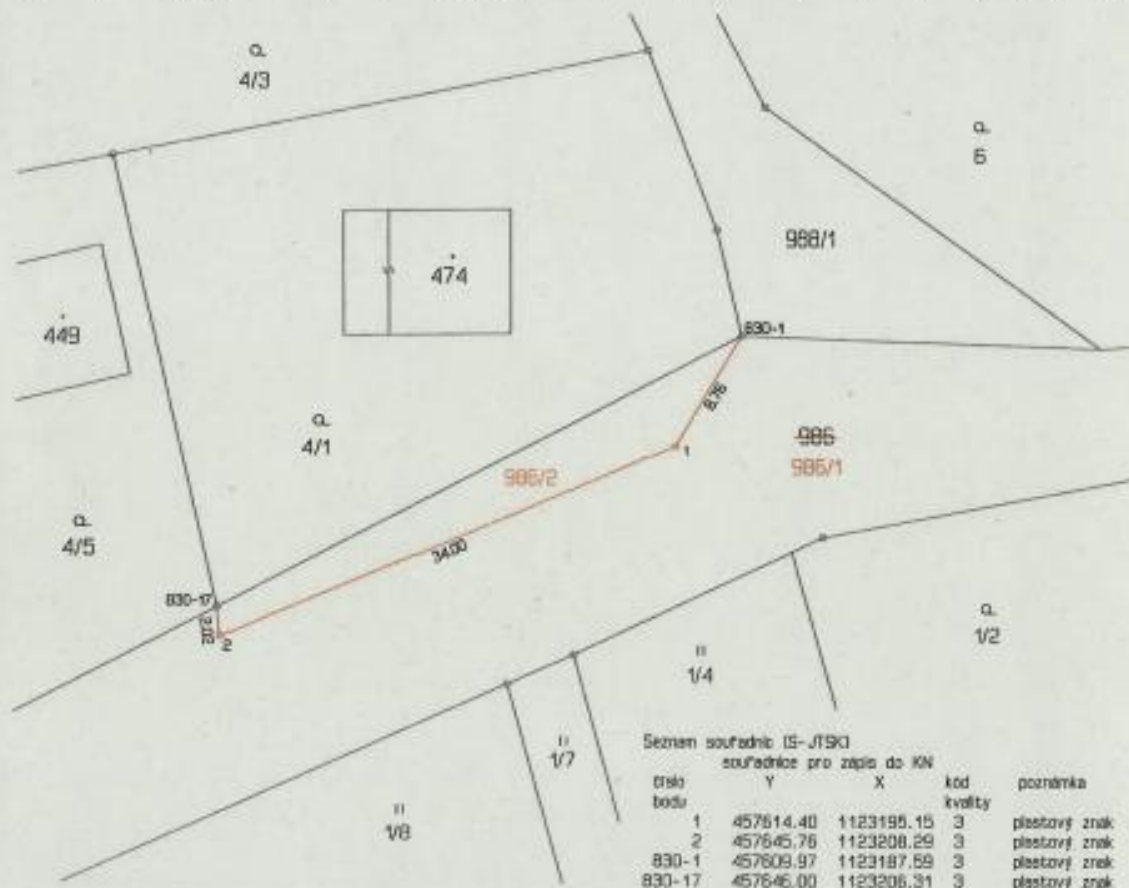
Listina Výpis z obchodního rejstříku prokazující sloučení obchodních společností vložka 23083 ze dne 28.11.2013.







VÝKAZ DOSAVIDNÍHO A NOVÉHO STAVU ODAJŮ KATASTRU NEMOVITOSTÍ													
Dosavidní stav					Nový stav								
Dosažený počet parc. číslo	Výměra zemědělské půdy		Druh pozemku	Dosažený počet parc. číslo	Výměra zemědělské půdy		Druh pozemku	Typ stavby	Zast. úroveň výměry	Převzetí ze společné evidence katastru pozemků			
	ha	m <sup>2</sup>			ha	m <sup>2</sup>				Dle předpisů z pozemkové úpravy v katastru	Dráž. stav. územní plán	Výměra dle	Dosažený stav
986	33	00	ostat. pl. zastav. plocha	986/1	31	73	ostat. pl. zastav. plocha		0	986	289	31	73
				986/2	1	27	ostat. pl. jiné plochy		2	986	289	1	27
	33	00			33	00							



**GEOMETRICKÝ PLÁN**  
pro  
rozdělení pozemku

Vyřaditel: [redacted]  
742 21 Kopřivnice  
IČO 703 65 007

Číslo paruc: 1231-12022  
Okres: Frýdek-Místek  
Obec: Dobruška  
Kat. obz.: Dobruška

Mapový list: Frýdek s. l. 3-1/42

Dosažitelná elektronická kopie příjizdy měřícího seznamu se v zájmu a přiblížení technických neshod tříd, není byt srovnatelný srovnáním srovnáním.  
plastový znak

**Geometrický plán ověřený správnou zeměměřičskou službou**

Jméno, příjmení: [redacted]

Dle zákona o územní správě a územní evidenci katastru: 2/65/2002

Dne: 17. ledna 2022 Datum: 19/1/2022

Několikrát a přesvědčivě ověřením správnosti.

Zastupitel geodetického úřadu a státního úřadu

IKU pro Moravskoslezský kraj  
[redacted]  
2022.01.24 10:54:15 CET

**Státní úřad zeměměřičský a katastrální**


Jméno, příjmení: [redacted]

Dle zákona o územní správě a územní evidenci katastru: [redacted]

Dne: 19. 1. 2022 Datum: [redacted]



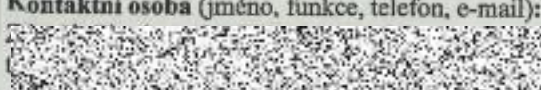

Tento výkres odpovídá geometrickému plánu v obvodu územní oblasti územní a katastrální územní oblasti.

Dělník státního geodetického úřadu v listinné podobě





## OZNÁMENÍ PŘEBYTEČNÉHO NEMOVITÉHO MAJETKU

<b>Identifikace nemovitosti dle výpisu z katastru nemovitostí:</b> (čp/če, parc. č., druh, způsob užívání, katastr. území, obec)	Část pozemku parc. č. 986 (ostatní plocha, ostatní komunikace) označená dle GP č. 1231-1/2022 jako parc. č. 986/2 o výměře 127 m <sup>2</sup> v kat. území Dobručice, obec Dobručice.	
<b>Podrobný popis nemovitosti</b> (technický popis, napojení na inženýrské sítě, umístění v obci, dopravní dostupnost apod.)	Pozemek tvoří zatravněná plocha, která se nachází za oplocením zahrady žadatele, mimo silniční a pomocný pozemek silnice č. III/04821. 	
<b>Požizovací hodnota nemovitosti:</b>	Účetní	
<b>Zůstatková hodnota nemovitosti:</b>	Účetní hodnota – 1 973,- Kč	
<b>Současné (původní) využití:</b>	SSMSK stř. Frýdek-Místek tuto plochu nevyužívá a je pro středisko nepotřebným majetkem.	
<b>Nemovitost má tyto výnosy:</b>	-	
<b>Nemovitost vyžaduje tyto náklady:</b>	-	
<b>Datum možného uvolnění nemovitosti:</b>	Ihned	
<b>Návrh jak s majetkem naložit:</b> (případná dosavadní jednání)	Odprodej žadateli:	 (plocha).
<b>Poznámka: *)</b>		
<b>Nemovitost svěřena do správy příspěvkové organizace:</b> (název, adresa, IČ)	Správa silnic Moravskoslezského kraje, příspěvková organizace, Úprkova 1, 702 23 Ostrava, středisko Frýdek-Místek, IČ 00095711	
<b>Prohlášení:</b> Nakládání s nemovitostí je omezeno	NE	
<b>Kontaktní osoba (jméno, funkce, telefon, e-mail):</b> 	<b>Odpovědný statutární zástupce:</b> Ing. Tomáš Běhm ředitel příspěvkové organizace <b>datum: 17. 02. 2022 podpis:</b> 	

Důvod přebytečnosti - příloha č. 1

**Důvod přebytečnosti části pozemku parc. č. 986, označeného GP č. 1231-1/2022 jako parc. č. 986/2, v katastrálním území Dobruška, obec Dobruška**

Pozemek tvoří zatravněná plocha, která se nachází za oplocením zahrady žadatele, mimo silniční a pomocný pozemek silnice č. III/04821.  
SSMSK stř. Frýdek-Místek tuto plochu nevyužívá a je pro středisko nepotřebným majetkem.

