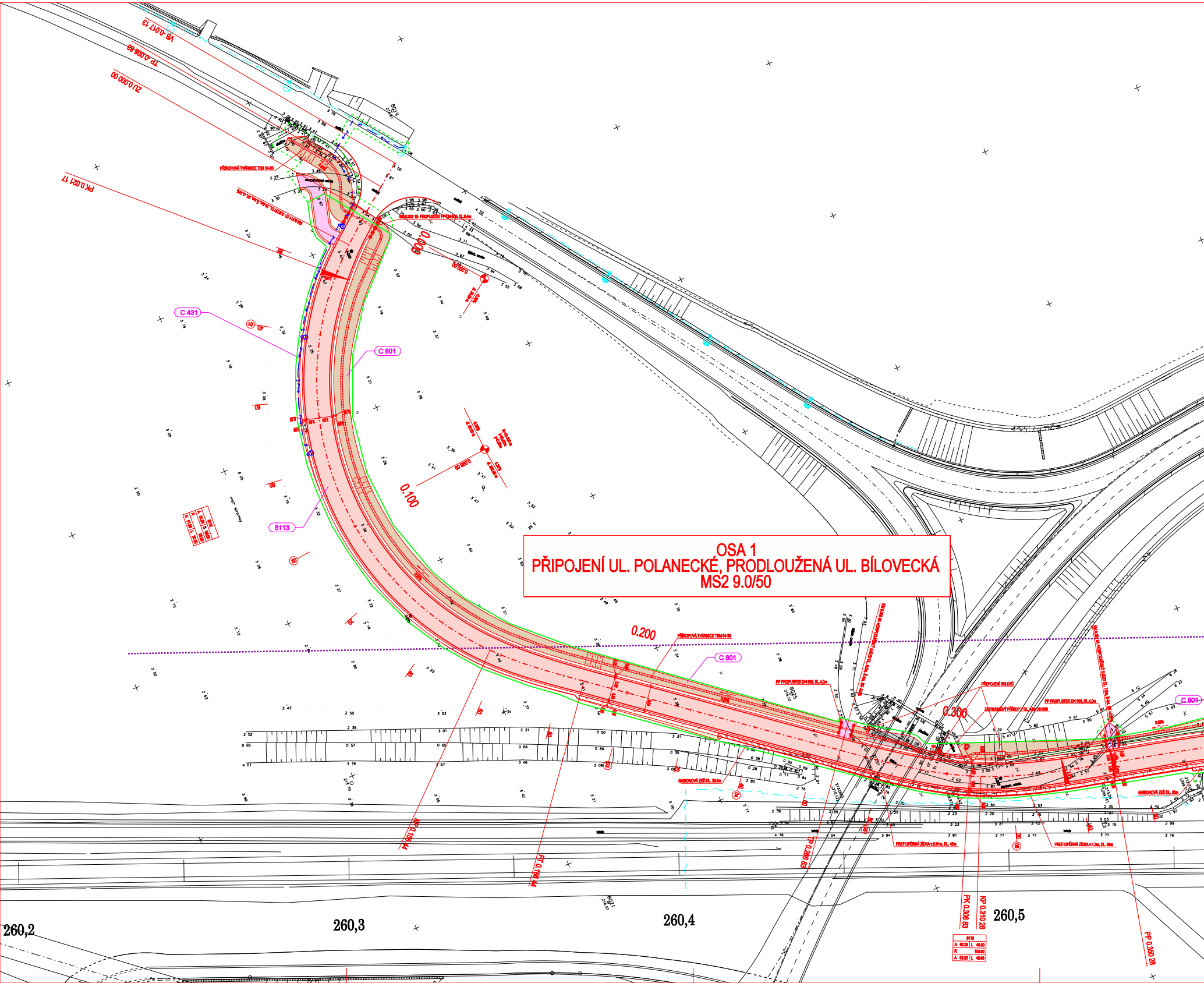
OSA 1
PŘIPOJENÍ UL. POLANECKÉ, PRODLOUŽENÁ UL. BÍLOVECKÁ
MS2 9.0/50
VB 0.017 13
TP 0.008 83
ZU 0.000 00
PK 0.021 17
C 431
C 801
C 801
C 801
8113
0.000
0.100
0.200
0.300
KO 0.159 44
PT 0.186 44
TP 0.286 83
PK 0.306 83
KP 0.310 28
PP 0.350 28
260,2
260,3
260,4
260,5

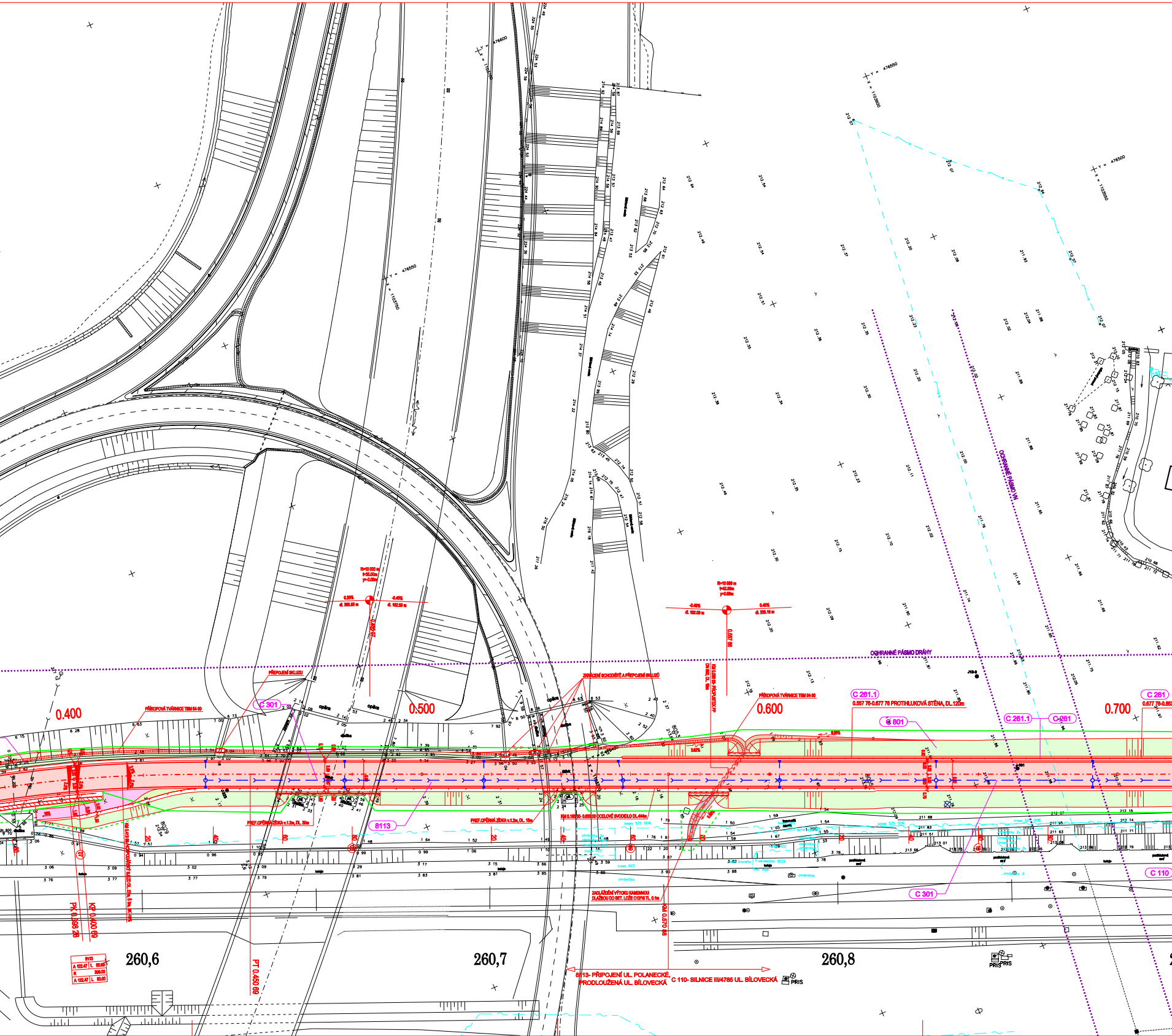
0.400
0.500
0.600
0.700
PŘÍKOPOVÁ TVÁRNICE TBM 54-30
PŘEPOJENÍ SKLUZU
C 301
ZKRÁCENÍ SCHODIŠTĚ A PŘEPOJENÍ SKLUZŮ
PŘÍKOPOVÁ TVÁRNICE TBM 54-30
C 261.1
0.557 76-0.677 76 PROTIHLUKOVÁ STĚNA, DL.120m
C 261
0.677 76-0.85
C 801
C 261.1
C 261
OCHRANNÉ PÁSMO DRÁHY
OCHRANNÉ PÁSMO VN
R=10 000 m
t=35.00m
y=0.06m
0.30%
dl. 385.98 m
-0.40%
dl. 102.59 m
0.465 07
R=10 000 m
t=42.50m
y=0.09m
-0.40%
dl. 102.59 m
0.45%
dl. 338.16 m
0.587 66
KM 0.588 00- PROPUSTEK PP DN 600, DL. 15m
opěra
dlažba
PREF.OPĚRNÁ ZÍDKA v.1.2m, DL. 30m
PREF.OPĚRNÁ ZÍDKA v.1.2m, DL. 15m
KM 0.188 00- 0.630 00 OCELOVÉ SVODIDLO DL.444m
KM 0.413 88- KORUNOVÝ SJEZD DL. 27m, š 3m, sk. 10%
8113
8113
A 122.47 L 60.00
R 300.00
A 122.47 L 60.00
PK 0.398 28
KP 0.400 69
PT 0.450 69
KM 0.570 88
ZADLÁŽDĚNÍ VÝTOKU KAMENNOU DLAŽBOU DO BET. LOŽE C12/15 TL. 0.1m
C 301
C 110
260,6
260,7
260,8
8113- PŘIPOJENÍ UL. POLANECKÉ, PRODLOUŽENÁ UL. BÍLOVECKÁ
C 110- SILNICE III/4785 UL. BÍLOVECKÁ
PRIS
trasa SZS ODB.
trasa RZZ
chránička
kolej
Y = 476550
X = 1103750
Y = 476500
X = 1103800

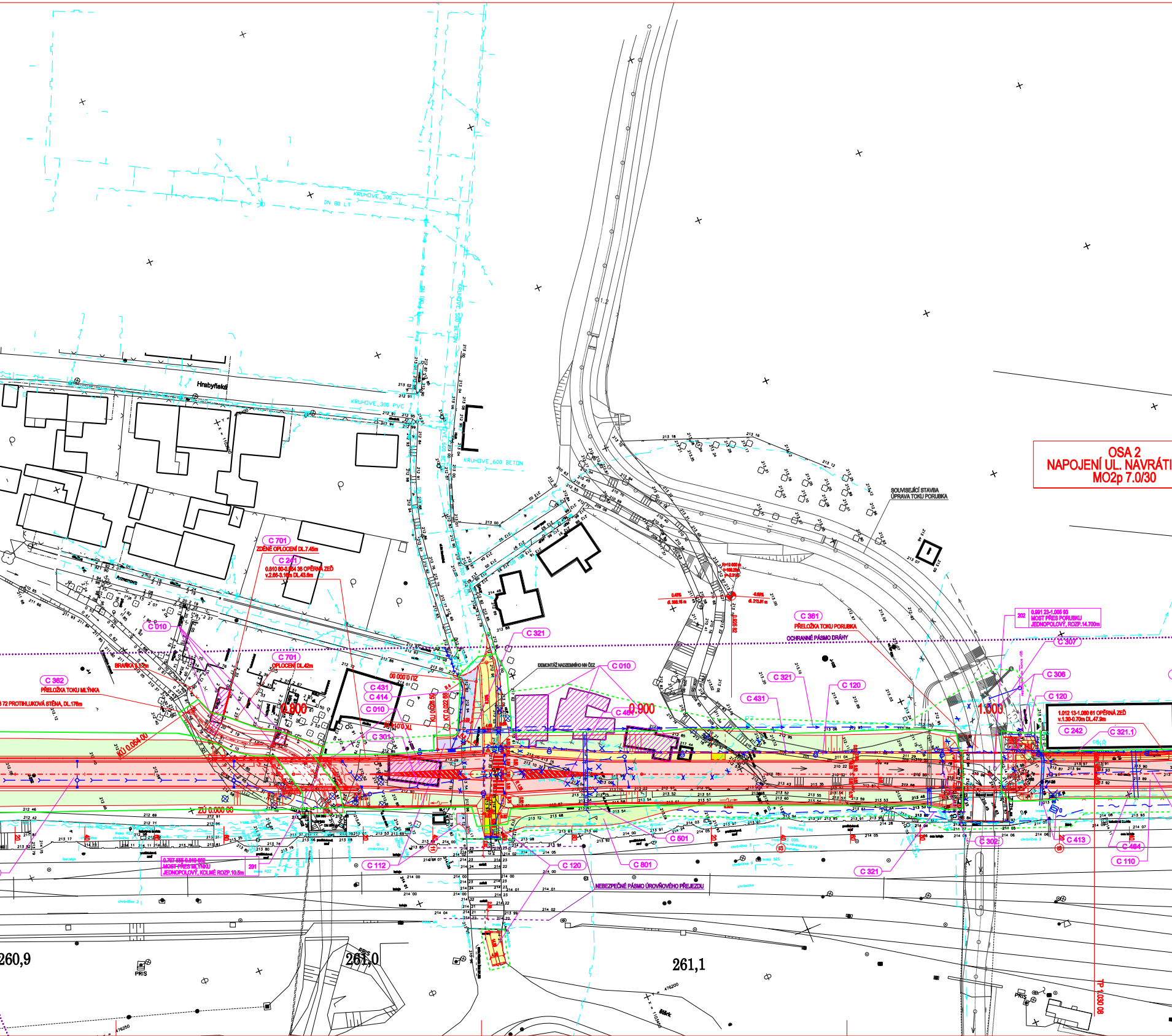
OSA 2
NAPOJENÍ UL. NAVRÁTI
MO2p 7.0/30
Hrabyňská
KRUHOVÉ_300 PVC
KRUHOVÉ_600_BETON
DN 80 LT
SOUVISEJÍCÍ STAVBA
ÚPRAVA TOKU PORUBKA
C 701
ZDĚNÉ OPLOCENÍ DL.7.45m
C 241
0.810 80-0.854 36 OPĚRNÁ ZEĎ
v.2.66-3.16m DL.43.6m
C 010
C 701
OPLOCENÍ DL.42m
C 362
PŘELOŽKA TOKU MLÝNKA
BRANKA š.1.2m
3 72 PROTIHLUKOVÁ STĚNA, DL.176m
KÚ 0.054 00
ZÚ 0.000 00
ZÚ 0.000 00
0.800
C 431
C 414
C 010
C 301
TK 0.014 16
KU 0.026 50
KT 0.022 68
C 321
DEMONTÁŽ NADZEMNÍHO NN ČEZ
C 010
C 461
0.900
C 361
PŘELOŽKA TOKU PORUBKA
OCHRANNÉ PÁSMO DRÁHY
C 321
C 120
C 431
1.000
202
0.991 23-1.005 93
MOST PŘES PORUBKU
JEDNOPOLOVÝ, ROZP.14.700m
C 307
C 306
C 120
1.012 13-1.060 61 OPĚRNÁ ZEĎ
v.1.30-0.70m DL.47.9m
C 242
C 321.1
0.707 555-0.810 652
MOST PŘES MLÝNKU
JEDNOPOLOVÝ, KOLMÉ ROZP.10.5m
201
C 112
C 120
C 801
C 501
NEBEZPEČNÉ PÁSMO ÚROVŇOVÉHO PŘEJEZDU
C 321
C 302
C 413
C 464
C 110
0.45%
d. 386.16 m
-0.89%
d. 213.81 m
260,9
261,0
261,1
PRIS
TP 1.030 08

ČLENĚNÍ STAVBY NA OBJEKTY:

ČÍSLO OBJEKTU	NÁZEV OBJEKTU	SPRÁVCE
C 001	PŘÍPRAVA ÚZEMÍ	STAVBA
C 010	DEMOLICE	STAVBA
C 110	SILNICE III/4785 UL. BÍLOVECKÁ	SSMSK
C 110.1	PLOCHA POD DOPRAVNÍM STÍNEM	SSMSK
C 111	NAPOJENÍ UL. NAVRÁTILOVY	MĚSTSKÝ OBVOD SVINOV
C 112	ÚPRAVA UL. BRATŘÍ SEDLÁČKŮ	MĚSTSKÝ OBVOD SVINOV
C 120	CHODNÍKY	MĚSTSKÝ OBVOD SVINOV
8113	PRODLOUŽENÁ UL. BÍLOVECKÁ	SSMSK
C 201	MOST PŘES MLÝNKU	SSMSK
C 202	MOST PŘES PORUBKU	SSMSK
C 203	MOST PŘES VLEČKU TAŽÍREN TRUB	SSMSK
C 241	OPĚRNÁ ZEĎ V KM 0,205 69- 0,283 73 VLEVO	SSMSK
C 242	OPĚRNÁ ZEĎ V KM 0,429 25- 0,489 84 VLEVO	SSMSK
C 243	OPĚRNÁ ZEĎ PODÉL AREÁLU TAŽÍREN TRUB SVINOV	SSMSK
C 244	OPĚRNÁ ZEĎ PODÉL AREÁLU ČD SVINOV	SSMSK
C 261	PROTIHLUKOVÁ OPATŘENÍ- NUTNÁ	SSMSK
C 261.1	PROTIHLUKOVÁ OPATŘENÍ- VYŽÁDANÁ	MĚSTSKÝ OBVOD SVINOV
C 301	DEŠŤOVÁ KANALIZACE KM 0,030- 0,323	SSMSK
C 302	DEŠŤOVÁ KANALIZACE KM 0,413- 0,608	SSMSK
C 303	DEŠŤOVÁ KANALIZACE KM 0,823 - 0,973	SSMSK
C 304	DEŠŤOVÁ KANALIZACE UL. NAVRÁTILOVA	MĚSTSKÝ OBVOD SVINOV
C 305	DEŠŤOVÁ KANALIZACE PLOCHY ČD	ČD SDC OSTRAVA
C 306	PŘELOŽKA VYÚSTĚNÍ DEŠŤ. KANAL. ČD KM 0,432	ČD SDC

ČÍSLO OBJEKTU	NÁZEV OBJEKTU	SPRÁVCE
C 307	PŘELOŽKA VYÚSTĚNÍ DEŠŤ. KANAL. ŽS BRNO KM 0,431	ŽS BRNO
C 321	PŘELOŽKA VODOVODU DN 100	OVAK
C 321.1	PŘELOŽKA PŘÍPOJKY VODOVODU ČD	SŽDC SDC OSTRAVA
C 361	PŘELOŽKA TOKU PORUBKA	POVODÍ ODRY
C 362	PŘELOŽKA TOKU MLÝNKA	RYBASPOL
C 413	PŘELOŽKA KABELŮ A ROZVÁDĚČŮ NN- ČD	ČD SDC SEE OSTRAVA
C 414	PŘÍPOJKA NN PRO NAPOJENÍ VO	OSTRAVSKÉ KOMUNIKACE
C 431	VEŘEJNÉ OSVĚTLENÍ	OSTRAVSKÉ KOMUNIKACE
C 461	TELEFONNÍ KABELY ČT NA UL. BRATŘÍ SEDLÁČKŮ	TELEFONIKA O2
C 462	PŘELOŽKA KABELU ČT NA UL. NAVRÁTILOVĚ	TELEFONIKA O2
C 463	PŘELOŽKA TRUBEK HDPE ČT NA UL. NAVRÁTILOVĚ	TELEFONIKA O2
C 464	OCHRANA MÍSTNÍHO KABELU ČD	ČD SDC OSTRAVA
C 481	PŘELOŽKA DÁLKOVÉHO KABELU ČD	ČD TELEMATIKA A.S.
C 501	PŘELOŽKA STL PLYNOVODU DN 160	SMP OSTRAVA
C 551	PŘELOŽKA PAROVODNÍ PŘÍPOJKY DN 40	ČD SDC
C 552	ÚPRAVA PAROVODNÍHO KANÁLU	DALKIA ČR,OBL.OSTRAVA
C 601	ŽELEZNIČNÍ PŘECHOD NA VLEČKOVÉ KOLEJI	ŽP TAŽÍRNY TRUB SVINOV
C 700	OPLOCENÍ PODÉL AREÁLU ČD	ČD RSO OLOMOUC
C 701	OPLOCENÍ PODÉL TOKU MLYNKA	VLASTNÍCÍ POZEMKŮ
C 702	OPLOCENÍ PODÉL AREÁLU ŽP TAŽÍRNY TRUB SVINOV	ŽP TAŽÍRNY TRUB SVINOV
C 801	VEGETAČNÍ ÚPRAVY	SSMSK

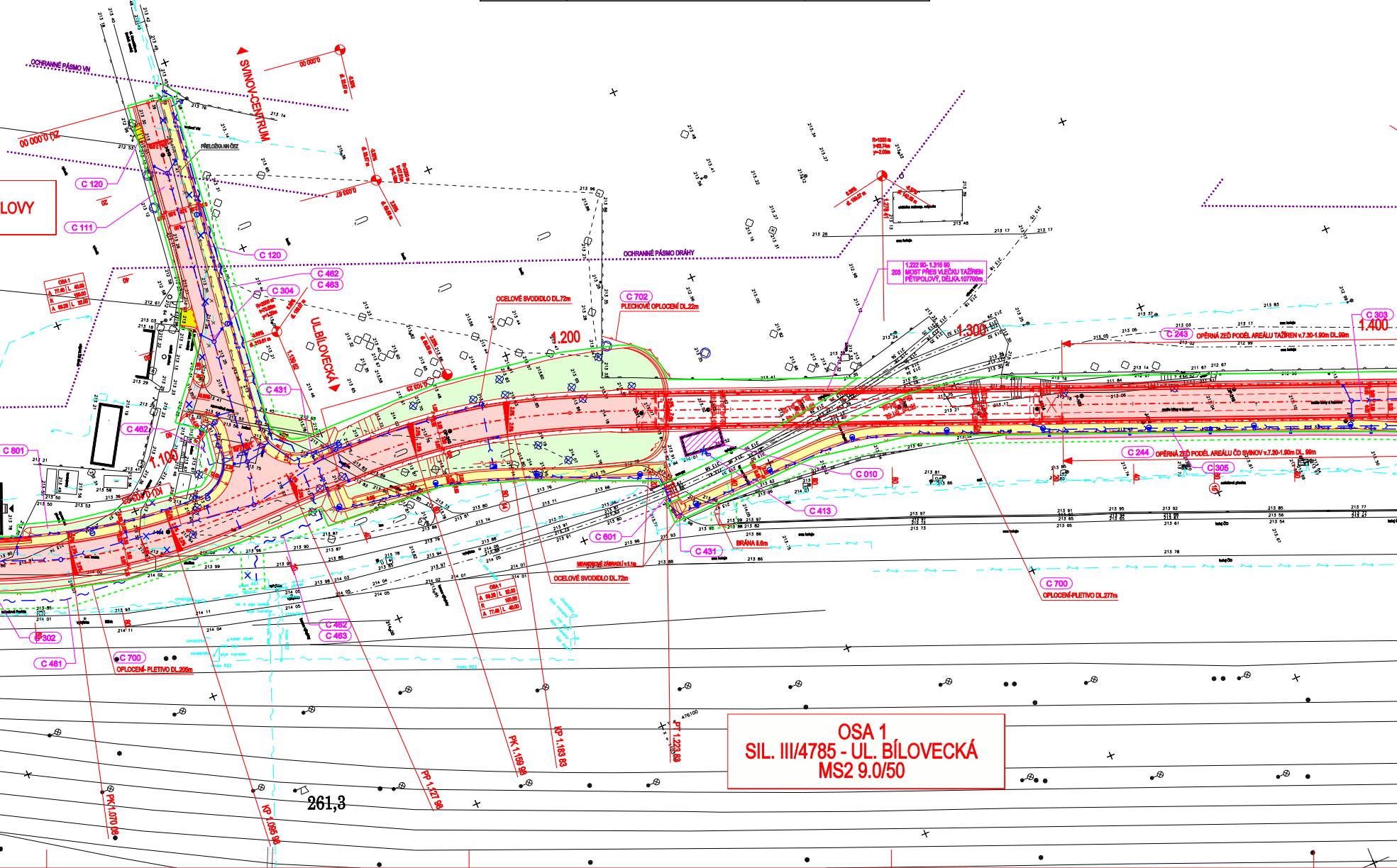
SVINOV-CENTRUM
UL.BÍLOVECKÁ
OCHRANNÉ PÁSMO VN
OCHRANNÉ PÁSMO DRÁHY
PŘELOŽKA NN ČEZ
LOVY
C 120
C 111
C 120
C 462
C 463
C 304
C 431
C 462
C 801
C 702
PLECHOVÉ OPLOCENÍ DL.22m
OCELOVÉ SVODIDLO DL.72m
1.100
1.200
1.300
1.400
203
1.222 90- 1.315 90
MOST PŘES VLEČKU TAŽÍREN PĚTIPOLOVÝ, DÉLKA 107700m
C 303
C 243
OPĚRNÁ ZEĎ PODÉL AREÁLU TAŽÍREN v.7.30-1.90m DL.99m
C 244
OPĚRNÁ ZEĎ PODÉL AREÁLU ČD SVINOV v.7.30-1.90m DL.99m
C 305
C 010
C 413
C 601
C 431
BRÁNA 5.0m
OCELOVÉ SVODIDLO DL.72m
C 700
OPLOCENÍ-PLETIVO DL.277m
C 462
C 463
C 302
C 700
OPLOCENÍ- PLETIVO DL.206m
C 481
PK 1.070 08
KP 1.095 98
PP 1.127 98
PK 1.159 98
KP 1.183 83
PT 1.223.83
261,3
OSA 1
SIL. III/4785 - UL. BÍLOVECKÁ
MS2 9.0/50

LEGENDA:

▭	NOVÁ KONSTRUKCE VOZOVKY NA UL. BÍLOVECKÉ A NAVRÁTILOVĚ
▭	NOVÝ POVRCH VOZOVKY
▭	NOVÁ KONSTRUKCE VOZOVKY NA UL. BRATŘÍ SEDLÁČKŮ
▭	KONSTRUKCE SJEZDŮ
▭	CHODNÍK
▭	RELIÉFNÍ DLAŽBA
▭	POJÍŽDĚNÁ KONSTRUKCE DLAŽBY
▭	ZELEŇ
▭	SVAH VÝKOPU
▭	SVAH NÁSYPU
▭	KAMENNÁ DLAŽBA
▭	PLOCHA- ŠTĚRKODRŤ
▨	DEMOLICE

- - - -	SNÍŽENÁ OBRUBA
C 001	OZNAČENÍ STAVEBNÍHO OBJEKTU
——	HRANICE TZ
— — —	HRANICE DZ
——	SOUVISEJÍCÍ STAVBY
⊗	KÁCENÝ STROM
◎	CHRÁNĚNÝ STROM

LEGENDA INŽENÝRSKÝCH SÍTÍ:

- VODOVOD
- KANALIZACE
- VEDENÍ NN
- VEDENÍ V.O.
- VEDENÍ V.N.
- PLYNOVOD
- SDĚLOVACÍ KABEL
- PAROVOD

- STÁVAJÍCÍ SÍTĚ
- PŘELOŽKY SÍTÍ

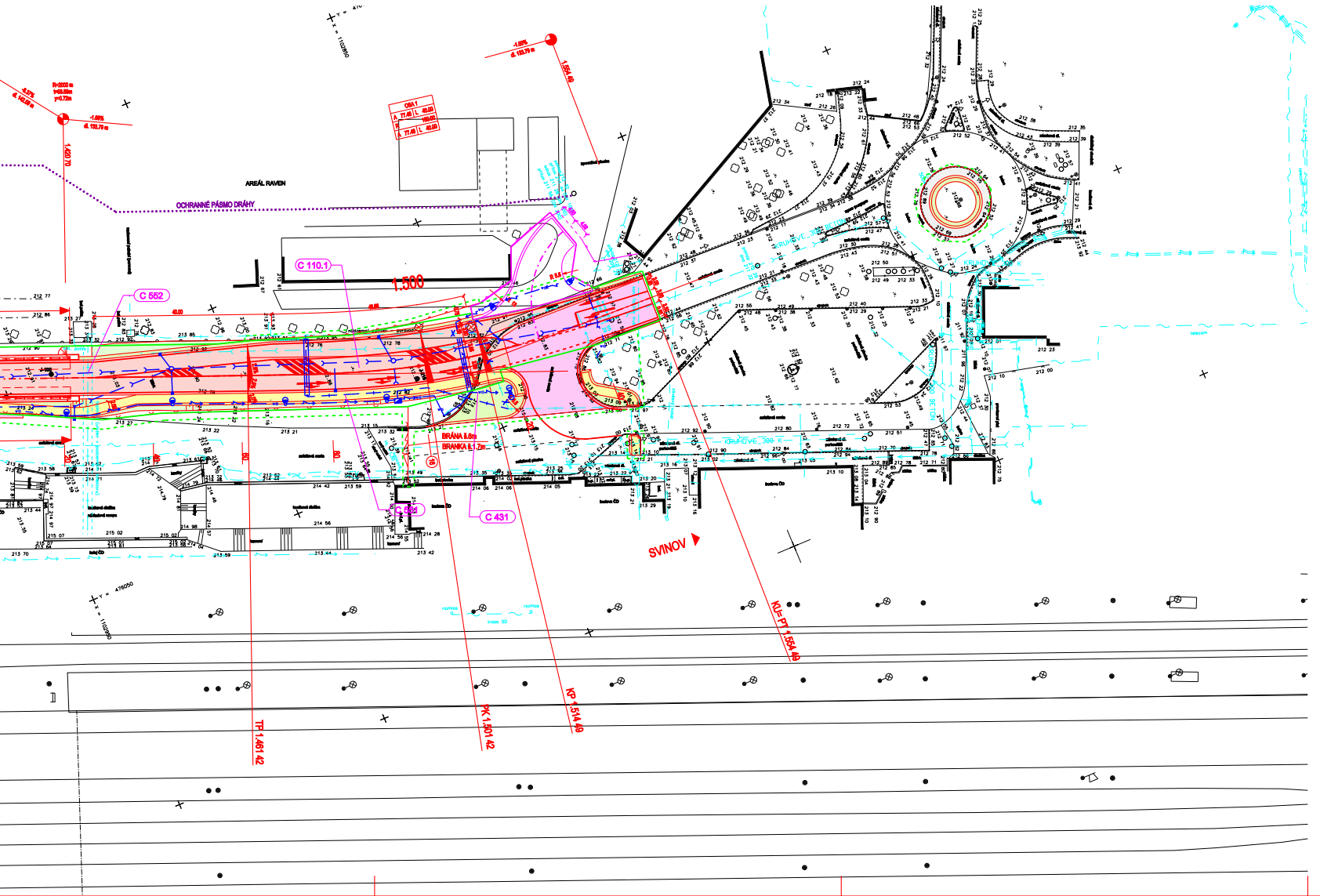
AREÁL RAVEN
OCHRANNÉ PÁSMO DRÁHY
C 110.1
C 552
C 431
C 554
1.500
BRÁNA 8.6m
BRANKA 1.7m
SVINOV
TP 1.481 42
PK 1.501 42
KP 1.514 49
KU= PT 1.554 49
1.554 49
1.420 70
OSA 1

DETAIL ÚPRAVY NA UL. BRATŘÍ SEDLÁČKŮ M 1:250

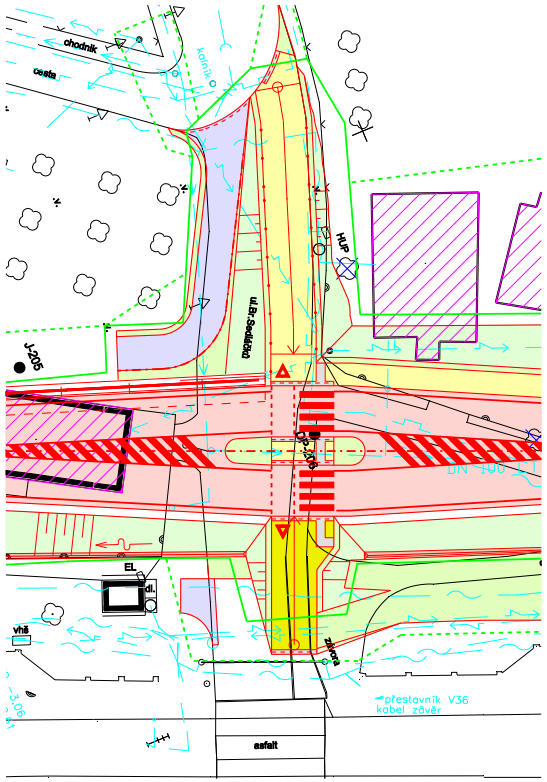
chodník
cesta
ul.Br.Sedláčků
J-205
HUP
EL
asfalt
přestavník V36
kabel závěr

ZMĚNA VÝKRESU:

Č. ZMĚNY	PŘEDMĚT ZMĚNY	ZMĚNU PROVEDL	PODPIS	DATUM ZMĚNY
1				
2				
3				

A - SOUHRNNÉ ŘEŠENÍ STAVBY

SOUŘADNICOVÝ SYSTÉM : JTSK
VÝŠKOVÝ SYSTÉM : B.p.v.

VEDOUCÍ PROJEKTANT - HIP	ING. ANTONÍN DVOŘÁK	
ZODPOVĚDNÝ PROJEKTANT	ING. ANTONÍN DVOŘÁK	
VYPRACOVAL	ING. RICHARD PRŮŠA	Průša
KONTROLOVAL	ING. ZDENĚK LEGERSKÝ	Leg
KRAJ, MěÚ, ObÚ	MORAVSKOSLEZSKÝ ÚMOb SVINOV	
OBJEDNATEL, INVESTOR	SPRÁVA SILNIC MORAVSKOSLEZSKÉHO KRAJE	

DOPRAVOPROJEKT OSTRAVA spol. s r.o.

NÁZEV AKCE: SILNICE III/4785 PŘELOŽKA ULICE BÍLOVECKÉ OSTRAVA,
I.ETAPA, 1. A 2. STAVBA

NÁZEV OBJEKTU: SOUHRNNÉ ŘEŠENÍ STAVBY

NÁZEV VÝKRESU: KOORDINAČNÍ SITUACE

DATUM	BŘEZEN 2013
FORMÁT	38 A4
MĚŘÍTKO	1:500
STUPEŇ	PDPS
ZAK. ČÍSLO	090160
Č. SOUPRAVY	
Č. VÝKRESU	02