

Výpis z katastru nemovitostí, mapa, ortofotomapa, koordinační sit. výkres a situace vnitrobloku

VÝPIS Z KATASTRU NEMOVITOSTÍ

prokazující stav evidovaný k datu 11.11.2021 14:15:02

Vyhotoveno bezúplatně dálkovým přístupem pro účel: Správa majetku, č.j.: e pro Moravskoslezský kraj

Okres: CZ0806 Ostrava-město

Obec: 554821 Ostrava

Kat.území: 713520 Moravská Ostrava

List vlastnictví: 2169

V kat. území jsou pozemky vedeny v jedné číselné řadě

A Vlastník, jiný oprávněný	Identifikátor	Podíl
----------------------------	---------------	-------

Vlastnické právo

Moravskoslezský kraj, 28. října 2771/117, Moravská Ostrava, 70200 Ostrava	70890692	
---	----------	--

Hospodaření se svěřeným majetkem kraje

Janáčkova konzervatoř v Ostravě, příspěvková organizace, Českobratrská 958/40, Moravská Ostrava, 70200 Ostrava	00602078	
--	----------	--

ČÁSTEČNÝ VÝPIS

B Nemovitosti

Pozemky

Parcela	Výměra[m2]	Druh pozemku	Způsob využití	Způsob ochrany
1301/2	13	ostatní plocha	jiná plocha	
1310/1	5225	zastavěná plocha a nádvoří		
Součástí je stavba: Moravská Ostrava, č.p. 958, jiná st. Stavba stojí na pozemku p.č.: 1310/1				
1310/35	976	ostatní plocha	jiná plocha	

B1 Věcná práva sloužící ve prospěch nemovitostí v části B - Bez zápisu

C Věcná práva zatěžující nemovitosti v části B včetně souvisejících údajů

Typ vztahu

o Věcné břemeno (podle listiny)

-umístění a provozování podzemního vedení komunikační sítě
-vstup a vjezd za účelem zajištění provozu, údržby, oprav, rekonstrukce nebo odstranění vedení

dle čl. II. smlouvy, v rozsahu GP č. 3085-101/2008

Oprávnění pro

GTS Czech s.r.o., Přemyslovská 2845/43, Žižkov, 13000
Praha 3, RČ/IČO: 28492170

Povinnost k

Parcela: 1310/35

Listina Smlouva o zřízení věcného břemene - úplatná ze dne 01.10.2008. Právní účinky vkladu práva ke dni 10.10.2008.

V-12498/2008-807

Listina Výpis z obchodního rejstříku prokazující převzetí jmění obchodní společnosti Městský soud v Praze, oddíl C, vložka 145533.

Z-28857/2009-807

Pořadí k datu podle právní úpravy účinné v době vzniku práva

o Věcné břemeno chůze a jízdy

dle čl. II. smlouvy v rozsahu GP č. 3300-245/2009

Oprávnění pro

Parcela: 1310/38, Parcela: 1310/45

Povinnost k

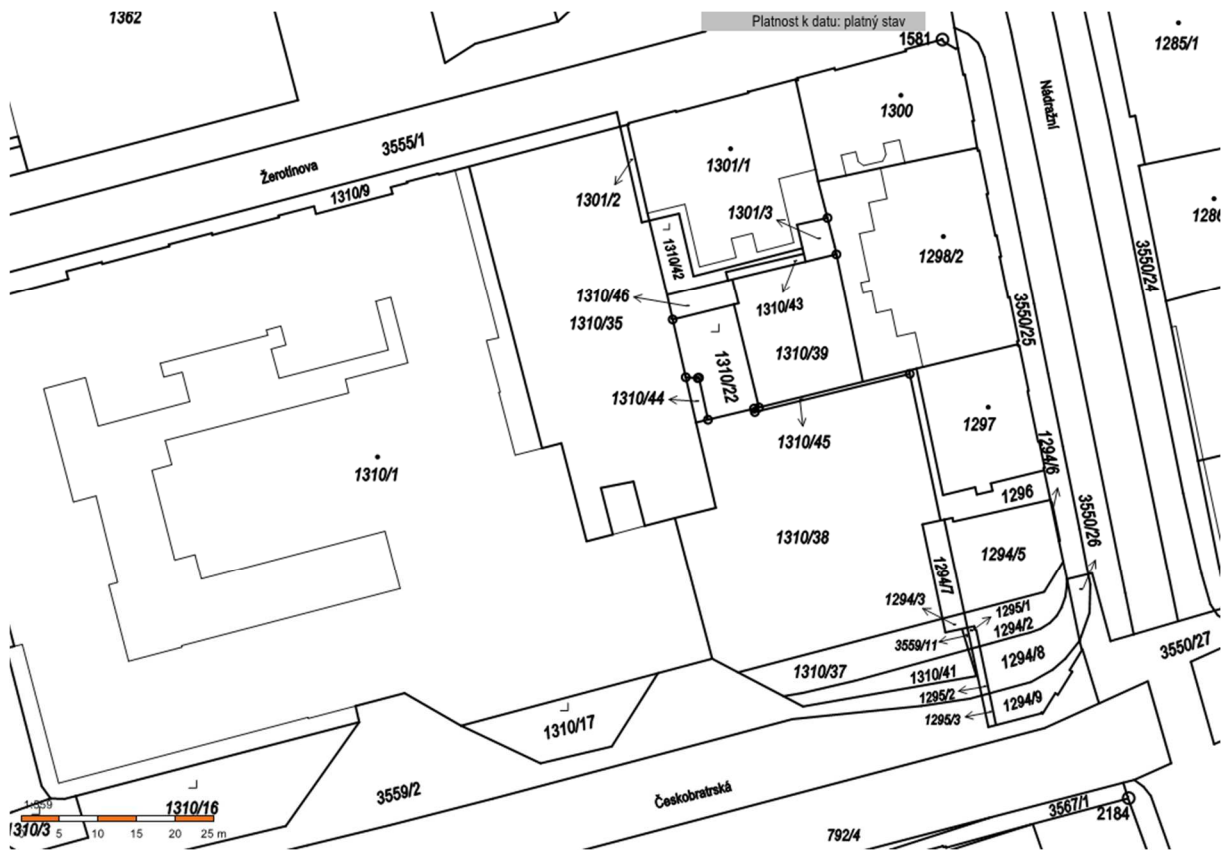
Parcela: 1310/35

Listina Smlouva o zřízení věcného břemene - úplatná ze dne 02.12.2009. Právní účinky vkladu práva ke dni 02.12.2009.

Nemovitosti jsou v územním obvodu, ve kterém vykonává státní správu katastru nemovitostí ČR

Katastrální úřad pro Moravskoslezský kraj, Katastrální pracoviště Ostrava, kód: 807.


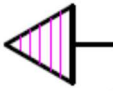






strana 1



LEGENDA :

	DEMOLICE STÁV. OBJEKTU ŘEŠENO SAMOSTATNÝM PROJEKTEM	SO 00		HRANICE PARCEL
	NAVRŽENÁ NOVOSTAVBA POLYFUNKČNÍ BUDOVY	SO 01		HRANICE ZPEV. PLOCH, OBRUBY
	VSTUP DO OBJEKTU			ÚPRAVA ZPEV. PLOCH NÁDVOŘÍ NENÍ PŘEDMĚTEM TĚTO PD (SAMOSTATNÁ INVESTIČNÍ AKCE)
	VJEZD DO OBJEKTU			STÁV. ZELEŇ
	ZPEVNĚNÉ PLOCHY A TERÉNNÍ TERÉNNÍ A SADOVÉ ÚPRAVY	SO 02		
	STÁVAJÍCÍ DOTČENÁ ZELEŇ – BUDE VYKÁCENA			


LEGENDA ZAŘÍZENÍ STAVENIŠTĚ:

	HRANICE STAVENIŠTĚ – OHRAZENO OPLŮCENÍM, DL=cca180,0 m, V=1,80m			PŘÍJEZD NA STAVENIŠTĚ
	LEŠENÍ KOLEM OBJEKTU, VÝŠKA cca 24,0m			JEDNOSMĚRNÁ KOMUNIKACE
	PROSTOR PRO SKLAD STAVEBNÍHO MATERIÁLU			
	KONTEJNER NA STAVEBNÍ ODPAD			
	ZAKRYTOVÁNÍ VTUPŮ A PRŮCHODU			
	MOBILNÍ WC			

NOVĚ NAVRŽENÉ ING. SÍTĚ :

	PŘÍPOJKA PITNÉ VODY	SO 11		LAPÁK TUKŮ	LAPÁK TUKŮ AS FAKU NS7 Ø 2,33m	SO 12.3
	VŠ VODOMĚRNÁ ŠACHTA, 1,20x0,90x1,60m			Č	ČERPACÍ STANICE - ŠACHTA Ø1,20m - VYSTROJENÍ ŠACHTY	SO 12.4 PS 01
	PŘÍPOJKA JEDNOTNÉ KANALIZACE	SO 12.1				
	KŠ KANAL ŠACHTA Ø600					
	ORL ODLUČOVAČ ROPNÝCH LÁTEK GSOL-2/4P, 0,60x1,20m	SO 12.2				
	PŘÍPOJKA NN (ČEZ)	SO 13			ŘEŠENO SAMOSTATNÝM PROJEKTEM A ŘÍZENÍM	
	PŘÍPOJKA SLP (CETIN)	SO 14			ŘEŠENO SAMOSTATNÝM PROJEKTEM A ŘÍZENÍM	
	PŘÍPOJKA TEPLA	SO 15				

VYVOLANÉ PŘELOŽKY :

	OPTICKÝ PODZEM. KABEL (T-MOBILE, a.s.)	SO 21	PŘELOŽKA OPTICKÉHO KABELU
	SDĚLOVACÍ PODZEMNÍ VEDENÍ (CETIN, a.s.)	SO 22	PŘELOŽKA SDĚLOVACÍCH KABELŮ

POZNÁMKA :

- PŘELOŽKY SO 21 A SO 22 BUDOU ŘEŠENY SAMOSTATNĚ S JEDNOTL. SPRÁVCI V RÁMCI SAMOSTATNÉHO ŘÍZENÍ

LEGENDA STÁV. ING. SÍTÍ :

--- ~ ---	SDĚLOVACÍ PODZEMNÍ VEDENÍ (ČETIN, a.s.)
--- ^ ---	NEPROVOZOVANÉ SÍTĚ (ČETIN, a.s.)
--- A ---	PAPRSEK RADIORELEOVÉHO SPOJE (ČESKÉ RADIOKOMUNIKACE, a.s.)
--- - A ---	MW SPOJE (Vodafone)
--- ~> ---	EL. SILOVÉ VEDNÍ PODZEMNÍ NN (ČEZ Distribuce, a.s.)
--- ~< ---	EL. SILOVÉ VEDNÍ PODZEMNÍ VN (ČEZ Distribuce, a.s.)
--->--->---	OPTICKÝ KABEL (ČEZ Telco Pro Services, a.s.)
---<---<---	EL. KABEL 600V (DOPRAVNÍ PODNIK OSTRAVA, a.s.)
--- ~>~ ---	PLYNOVODNÍ PODZEMNÍ NÍZKOTLAKÉ POTRUBÍ (GridServices,s.r.o.)
--- ~<~ ---	NEFUNKČNÍ PLYNOVODNÍ PODZEMNÍ POTRUBÍ (GridServices,s.r.o.)
--- ~>~> ---	VODOVODNÍ POTRUBÍ PITNÉ VODY PODZEMNÍ (OVaK, a.s.)
--->--->---	PODZEMNÍ JEDNOTNÁ KANALIZACE, STOKA NEBO POTRUBÍ (OVaK, a.s.)
--->--->---	JEDNOTNÁ KANALIZACE (MIMO SPRÁVU OVaK, a.s.)
--->--->---	KANALIZACE DEŠŤOVÁ (MIMO SPRÁVU OVaK, a.s.)
--->--->---	KANALIZACE SPLAŠKOVÁ (MIMO SPRÁVU OVaK, a.s.)
--- - H ---	PODZEMNÍ TELEKOMUNIKAČNÍ VEDENÍ (OVANET, a.s.)
--- H ---	VZDUŠNÉ VEDENÍ (OVANET, a.s.)
--- ~ ---	PAPRSEK MIKROVLNNÉHO SPOJE (T-MOBILE,a.s.)
--- ^ ---	OPTICKÝ PODZEM.KABEL (T-MOBILE,a.s.)
--- ~ ---	VEŘEJNÉ OSVĚTLENÍ (OSTRAVSKÉ KOMUNIKACE, a.s.)
--- ~>~ ---	PAROVOD (PŘÍPOJKA BUDOVY KONZERVATOŘE)
--->--->---	PŘÍPRAVA PRO OPTICKÝ KABEL - CHRÁNIČKA (PODA,a.s.)
--- ~>~ ---	PODZEMNÍ VEDENÍ SVĚTEL SIGNALIZACE (OSTR.KOMUNIKACE, a.s.)

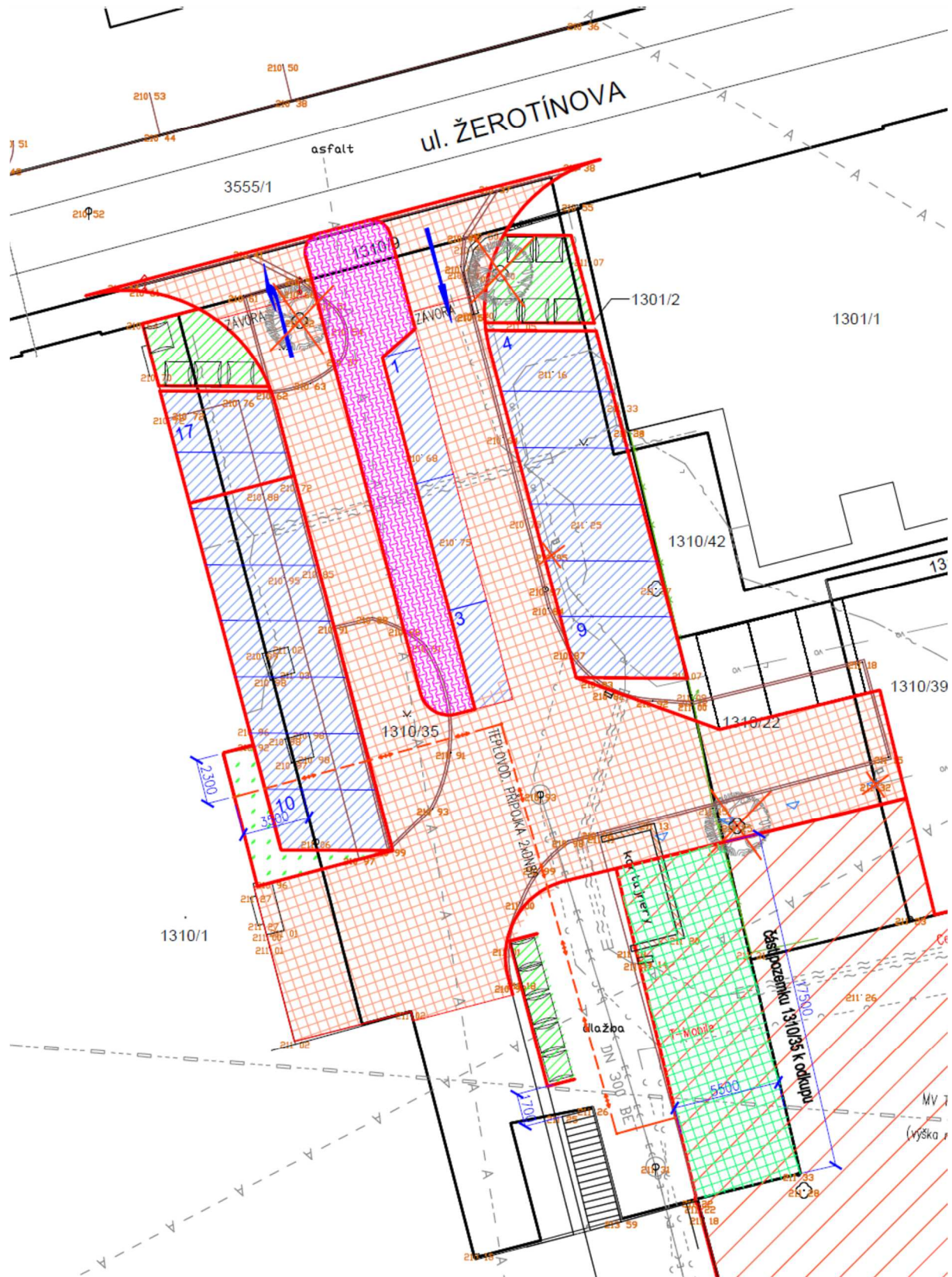
SEVER



C. SITUAČNÍ VÝKRESY

ZODPOVĚDNÝ PROJEKTANT:	PROJEKTANT SPECIALISTA:	VYPRACOVAL:	KONTROLA:	 MS - projekce Erbenova 509/5 OSTRAVA-VÍTKOVICE 703 00
ING. HABRNAL J.	ING. HABRNAL J.	ING. HANKO P.	ING. HABRNAL M.	
KRAJ: MS		OBEC: OSTRAVA		FORMÁT: 6A4
INVESTOR: Křižovatka Development s.r.o., Jurečkova 643/20, 702 00 Ostrava				DATUM: 05/2021
POLYFUNKČNÍ BUDOVA NA KŘIŽOVATCE - 1.ETAPA ULIC NÁDRAŽNÍ - ČESKOBRATRSKÁ				ÚČEL: DÚR
				Č. ZAKÁZKY: E-70.119/2020
KOORDINAČNÍ SITUAČNÍ VÝKRES				MĚŘÍTKO: 1: 250 ČÍSLO VÝKRESU: C.3

SITUACE VNITROBLOKU M 1:250



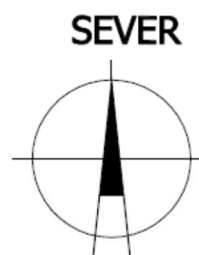


část pozemku 1310/35 o ploše cca 97m²,
kterou investor odkoupí od MSK po realizaci Polyfunkčního domu Křižovatka
na základě geometrického zaměření zastavěné části pozemku

DOTČENÉ PARCELY VE VLASTNICTVÍ MORAVSKOSLEZSKÉHO KRAJE
p.č.: 1301/2, 1310/1, 1310/9, 1310/35,

KATASTRÁLNÍ ÚZEMÍ: MORAVSKÁ OSTRAVA

STUDIE



HLAVNÍ INŽENÝR PROJEKTU:	PROJEKTANT SPECIALISTA:	VYPRACOVAL:	KONTROLA:	MS-projekce s.r.o. Erbenova 509/5 703 00 OSTRAVA-VÍTKOVICE	
ING. HABRNAL J.	ING. POKORNÝ J.	ING. HABRNAL M.	ING. POKORNÝ J.		
KRAJ: MS		OBEC: OSTRAVA		FORMÁT:	2XA4
INVESTOR: Křižovatka Development s.r.o., Jurečkova 643/20, 702 00 Ostrava				DATUM:	04/2021
POLYFUNKČNÍ BUDOVA NA KŘÍŽOVATCE ULIC NÁDRAŽNÍ - ČESKOBRATRSKÁ				ÚČEL:	STUDIE
				Č. ZAKÁZKY:	E-70.119/2020
SITUACE VNITROBLOKU				MĚŘÍTKO:	ČÍSLO VÝKRESU:
				1: 250	01

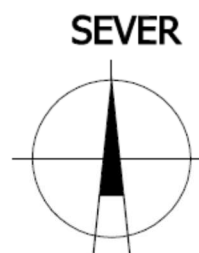


část pozemku 1310/35 o ploše cca 97m²,
kterou investor odkoupí od MSK po realizaci Polyfunkčního domu Křižovatka
na základě geometrického zaměření zastavěné části pozemku

DOTČENÉ PARCELY VE VLASTNICTVÍ MORAVSKOSLEZSKÉHO KRAJE
p.č.: 1301/2, 1310/1, 1310/9, 1310/35,

KATASTRÁLNÍ ÚZEMÍ: MORAVSKÁ OSTRAVA

STUDIE



HLAVNÍ INŽENÝR PROJEKTU:	PROJEKTANT SPECIALISTA:	VYPRACOVAL:	KONTROLA:	MS-projekce s.r.o. Erbenova 509/5 703 00 OSTRAVA-VÍTKOVICE	
ING. HABRNAL J.	ING. POKORNÝ J.	ING. HABRNAL M.	ING. POKORNÝ J.		
KRAJ: MS		OBEC: OSTRAVA		FORMÁT:	2XA4
INVESTOR: Křižovatka Development s.r.o., Jurečkova 643/20, 702 00 Ostrava				DATUM:	04/2021
POLYFUNKČNÍ BUDOVA NA KŘIŽOVATCE ULIC NÁDRAŽNÍ - ČESKOBRATRSKÁ				ÚČEL:	STUDIE
				Č. ZAKÁZKY:	E-70.119/2020
SITUACE VNITROBLOKU				MĚŘÍTKO:	ČÍSLO VÝKRESU:
				1: 250	01