

Výpis z katastru nemovitostí, snímek katastrální mapy se zákresem, ortofomapa, souhlas s prodejem k. ú. Blahutovice

VÝPIS Z KATASTRU NEMOVITOSTÍ
prokazující stav evidovaný k datu 19.04.2021 13:55:04

Vyhotoveno bezúplatně dálkovým přístupem pro účel: Správa majetku, č.j.: kontrola Iv pro Moravskoslezský kraj

Okres: CZ0804 Nový Jičín Obec: 599468 Jeseník nad Odrou
Kat.území: 604968 Blahutovice List vlastnictví: 135
V kat. území jsou pozemky vedeny v jedné číselné řadě

A Vlastník, jiný oprávněný	Identifikátor	Podíl
----------------------------	---------------	-------

Vlastnické právo



ČÁSTEČNÝ VÝPIS

B Nemovitosti

Pozemky

Parcela	Výměra[m2]	Druh pozemku	Způsob využití	Způsob ochrany
391/7	628	ostatní plocha	silnice	

B1 Věcná práva sloužící ve prospěch nemovitostí v části B - **Bez zápisu**

C Věcná práva zatěžující nemovitosti v části B včetně souvisejících údajů - **Bez zápisu**

D Poznámky a další obdobné údaje - **Bez zápisu**

Plomby a upozornění - **Bez zápisu**

E Nabývací tituly a jiné podklady zápisu

Listina

o Kupní smlouva V11 4005/1995 ze dne 13.12.1995, právní účinky vkladu ke dni 22.12.1995.

POLVZ:2/1996

Z-1700002/1996-804

Pro:



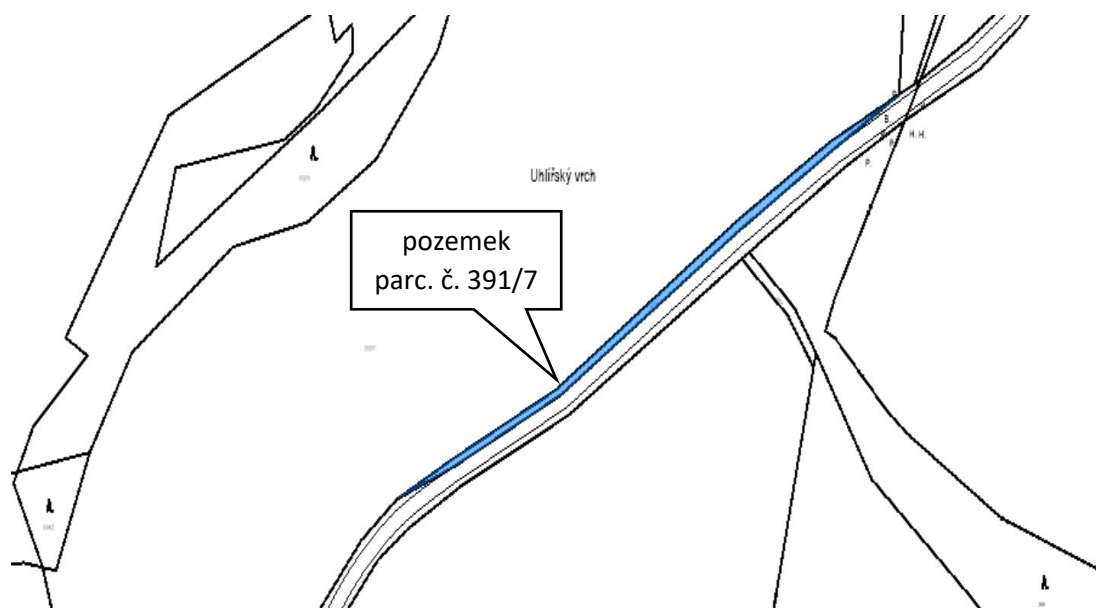
F Vztah bonitovaných půdně ekologických jednotek (BPEJ) k parcelám - **Bez zápisu**

Nemovitosti jsou v územním obvodu, ve kterém vykonává státní správu katastru nemovitostí ČR:
Katastrální úřad pro Moravskoslezský kraj, Katastrální pracoviště Nový Jičín, kód: 804.

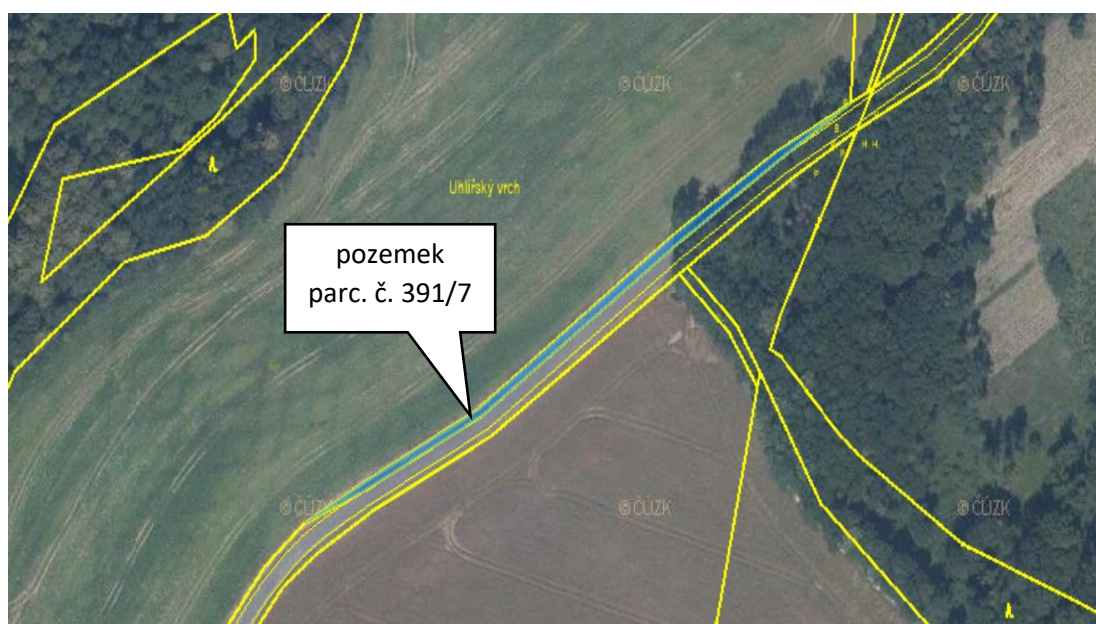
Vyhotovil:
Český úřad zeměměřický a katastrální - SCD

Vyhotoveno: 19.04.2021 14:05:54

snímek katastrální mapy




ortofomapa



souhlas s prodejem

Dobrý den,

s prodejem pozemku dle vaší žádosti Sp.zn. IM/7163/2021/Nen 254.3.1 V10 N souhlasím.

Pro komunikaci prosím použijte tento email, telefon na mne je 

S pozdravem

