

Výpisy z katastru nemovitostí, snímky katastrální mapy

VÝPIS Z KATASTRU NEMOVITOSTÍ

prokazující stav evidovaný k datu 09.02.2021 08:55:04

Vyhotoveno bezúplatně dálkovým přístupem pro účel: Správa majetku, č.j.: 10 pro Moravskoslezský kraj

Okres: CZ0804 Nový Jičín

Obec: 568686 Mošnov

Kat.území: 699934 Mošnov

List vlastnictví: 180

V kat. území jsou pozemky vedeny ve dvou číselných řadách (St. = stavební parcela)

A Vlastník, jiný oprávněný	Identifikátor	Podíl
Vlastnické právo		
		1/78
Česká republika	00000001-001	13/39
		1/156
		1/78
		1/78
		2/78
		1/39
		1/39
		1/156
		1/78
		1/78
		1/39
		1/39
		1/39
		1/156
		1/78
		1/39
		1/39
		1/39
		1/156
		1/78
		1/39
		1/39
		1/78
		1/78
		1/39
		2/78
		1/39
		1/39
		1/39
		1/78
		1/78
		1/156
		1/156
		1/78
		1/78
		1/78
		2/78

Nemovitosti jsou v územním obvodu, ve kterém vykonává státní správu katastru nemovitostí ČR

Katastrální úřad pro Moravskoslezský kraj, Katastrální pracoviště Nový Jičín, kód: 804.

VÝPIS Z KATASTRU NEMOVITOSTÍ

prokazující stav evidovaný k datu 09.02.2021 08:55:04

Okres: CZ0804 Nový Jičín

Obec: 568686 Mošnov

Kat.území: 699934 Mošnov

List vlastnictví: 180

V kat. území jsou pozemky vedeny ve dvou číselných řadách (St. = stavební parcela)

			1/78
			1/78
Právo hospodařit s majetkem státu			
Vojenské lesy a statky ČR, s.p., Pod Juliskou 1621/5, Dejvice, 16000 Praha 6	00000205		2/39
Příslušnost hospodařit s majetkem státu			
Úřad pro zastupování státu ve věcech majetkových, Rašínovo nábřeží 390/42, Nové Město, 12800 Praha 2	69797111		11/39

B Nemovitosti

Pozemky Parcela	Výměra[m2]	Druh pozemku	Způsob využití	Způsob ochrany
941/48	2075	ostatní plocha	manipulační plocha	
941/53	340	ostatní plocha	jiná plocha	
941/55	35	ostatní plocha	ostatní komunikace	
941/67	95	ostatní plocha	jiná plocha	

B1 Věcná práva sloužící ve prospěch nemovitostí v části B - Bez zápisu

C Věcná práva zatěžující nemovitosti v části B včetně souvisejících údajů

Typ vztahu

o Zástavní právo smluvní

k zajištění pohledávky s příslušenstvím ve výši 550.000,- Kč, smluvní pokuty, která může vzniknout do výše 4.850.000,- Kč nejpozději do 29.3.2020 a jednorázové smluvní pokuty ve výši 300.000,- Kč , která může vzniknout nejpozději do 29.4.2017, k id. 1/156

Parcela: 941/48, Parcela: 941/53, Parcela: 941/55, Parcela: 941/67

Listina Smlouva o zřízení zástavního práva podle obč.z. ze dne 29.03.2013. Právní účinky vkladu práva ke dni 02.04.2013; uloženo na prac. Nový Jičín V-1736/2013-804

Pořadí k datu podle právní úpravy účinné v době vzniku práva

D Poznámky a další obdobné údaje

Typ vztahu

o Předání údaje o nemovitosti do evidence ÚZSVM

Nedostatečně identifikovaný vlastník

Povinnost k

Parcela: 941/48, Parcela: 941/53, Parcela: 941/55, Parcela: 941/67

VÝPIS Z KATASTRU NEMOVITOSTÍ
prokazující stav evidovaný k datu 09.02.2021 08:55:04

Vyhotoveno bezúplatně dálkovým přístupem pro účel: Správa majetku, č.j.: 10 pro Moravskoslezský kraj

Okres: CZ0804 Nový Jičín

Obec: 568686 Mošnov

Kat.území: 699934 Mošnov

List vlastnictví: 5

V kat. území jsou pozemky vedeny ve dvou číselných řadách (St. = stavební parcela)

A Vlastník, jiný oprávněný	Identifikátor	Podíl
Vlastnické právo Česká republika	00000001-001	
Právo hospodařit s majetkem státu Vojenské lesy a statky ČR, s.p., Pod Juliskou 1621/5, Dejvice, 16000 Praha 6	00000205	

ČÁSTEČNÝ VÝPIS

B Nemovitosti					
Pozemky	Parcela	Výměra[m2]	Druh pozemku	Epůsob využití	Epůsob ochrany
	941/57	1374	ostatní plocha	jiná plocha	
	941/63	367	ostatní plocha	jiná plocha	

B1 Věcná práva sloužící ve prospěch nemovitostí v části B - Bez zápisu

C Věcná práva zatěžující nemovitosti v části B včetně souvisejících údajů - Bez zápisu

D Poznámky a další obdobné údaje

Typ vztahu

- o Změna výměr obnovou operátu
Povinnost k
Parcela: 941/57

Flomby a upozornění - Bez zápisu

E Nabývací tituly a jiné podklady zápisu

Listina

- o Jiná listina číslo 221/1988 Usnesení st.notářství ze dne 3.2.1988.
POLVZ:2/1988 Z-7500002/1988-804
Pro: Česká republika RČ/IČO: 00000001-001
- o Hospodářská smlouva o převodu práva hospodaření ze dne 1.4.1988, čj. Fin 72 Rp-E-
6873/88/Kš (POLVZ:10/1989).
Z-1021/2013-804
Pro: Vojenské lesy a statky ČR, s.p., Pod Juliskou 1621/5, Dejvice, RČ/IČO: 00000205
16000 Praha 6

F Vztah bonitovaných půdně ekologických jednotek (BPEJ) k parcelám - Bez zápisu

VÝPIS Z KATASTRU NEMOVITOSTÍ

prokazující stav evidovaný k datu 09.02.2021 08:55:04

Vyhotoveno bezúplatně dálkovým přístupem pro účel: Správa majetku, č.j.: 10 pro Moravskoslezský kraj

Okres: CZ0804 Nový Jičín

Obec: 599743 Petřvald

Kat.území: 720518 Hartý

List vlastnictví: 33

V kat. území jsou pozemky vedeny ve dvou číselných řadách (St. = stavební parcela)

Ā Vlastník, jiný oprávněný	Identifikátor	Podíl
Vlastnické právo		
		2/45
Česká republika	00000001-001	1/15
		1/90
		2/15
		1/15
		1/15
		1/90
		1/90
		3/15
		1/30
		1/30
		1/15
		2/15
		1/30
		1/45
		1/45
		2/45
Právo hospodaření s majetkem státu		
Vojenské lesy a statky ČR, s.p., Pod Juliskou 1621/5, Dejvice, 16000 Praha 6	00000205	1/15

B Nemovitosti

Pozemky	Parcela	Výměra [m2]	Druh pozemku	Způsob využití	Způsob ochrany
	1006/6	1285	ostatní plocha	ostatní dopravní plocha	

B1 Věcná práva sloužící ve prospěch nemovitostí v části B - Bez zápisu

C Věcná práva zatěžující nemovitosti v části B včetně souvisejících údajů

Typ vztahu

o Zástavní právo smluvní

k zajištění pohledávky

- ve výši 550.000,- Kč s příslušenstvím

- smluvní pokuty ve výši 0,5% denně z dlužné částky, která může vzniknout do 29.3.2020 do výše 4.850.000,- Kč

- jednorázové smluvní pokuty ve výši 300.000,- Kč, která může vzniknout do 29.4.2017, k id. 1/90

VÝPIS Z KATASTRU NEMOVITOSTÍ
prokazující stav evidovaný k datu 09.02.2021 08:55:04

Okres: CZ0804 Nový Jičín Obec: 599743 Petřvald
Kat.území: 720518 Harty List vlastnictví: 33
V kat. území jsou pozemky vedeny ve dvou číselných řadách (St. = stavební parcela)

Typ vztahu

Parcela: 1006/6

Listina Smlouva o zřízení zástavního práva podle obč.z. ze dne 29.03.2013. Právní účinky vkladu práva ke dni 02.04.2013; uloženo na prac. Nový Jičín

V-1734/2013-804

Pořadí k datu podle právní úpravy účinné v době vzniku práva

D Poznámky a další obdobné údaje

Typ vztahu

- o Předání údaje o nemovitosti do evidence ÚZSVM

Nedostatečně identifikovaný vlastník

Povinnost k

Parcela: 1006/6

Plomby a upozornění - Bez zápisu

E Nabývací tituly a jiné podklady zápisu

Listina

- o Pozemková kniha vložka 578/.

POLVZ:30/1983 Z-3400030/1983-804

- o Hospodářská smlouva 5919/1984 ze dne 13.4.1984 FIN 72 RP-D/KS a smlouva N 306/84 ze dne 27.2.1984.

POLVZ:9/1984 Z-3400009/1984-804

Pro: Vojenské lesy a statky ČR, s.p., Pod Juliskou 1621/5, Dejvice, RČ/IČO: 00000205
16000 Praha 6

- o Smlouva (dohoda) V1 3480/1994 darovací ze dne 14.12.1994.

POLVZ:4/1995 Z-3400004/1995-804

- o Usnesení soudu ve věci projednání dědictví D 952/2000 ze dne 8.2.2001, právní moc ze dne 7.3.2001.

POLVZ:11/2001 Z-3400011/2001-804

- o Smlouva o bezplatném odevzdání majetku do vlastnictví státu ze dne 27.02.1984.

Z-7395/2004-804

Pro: Česká republika

RČ/IČO: 00000001-001

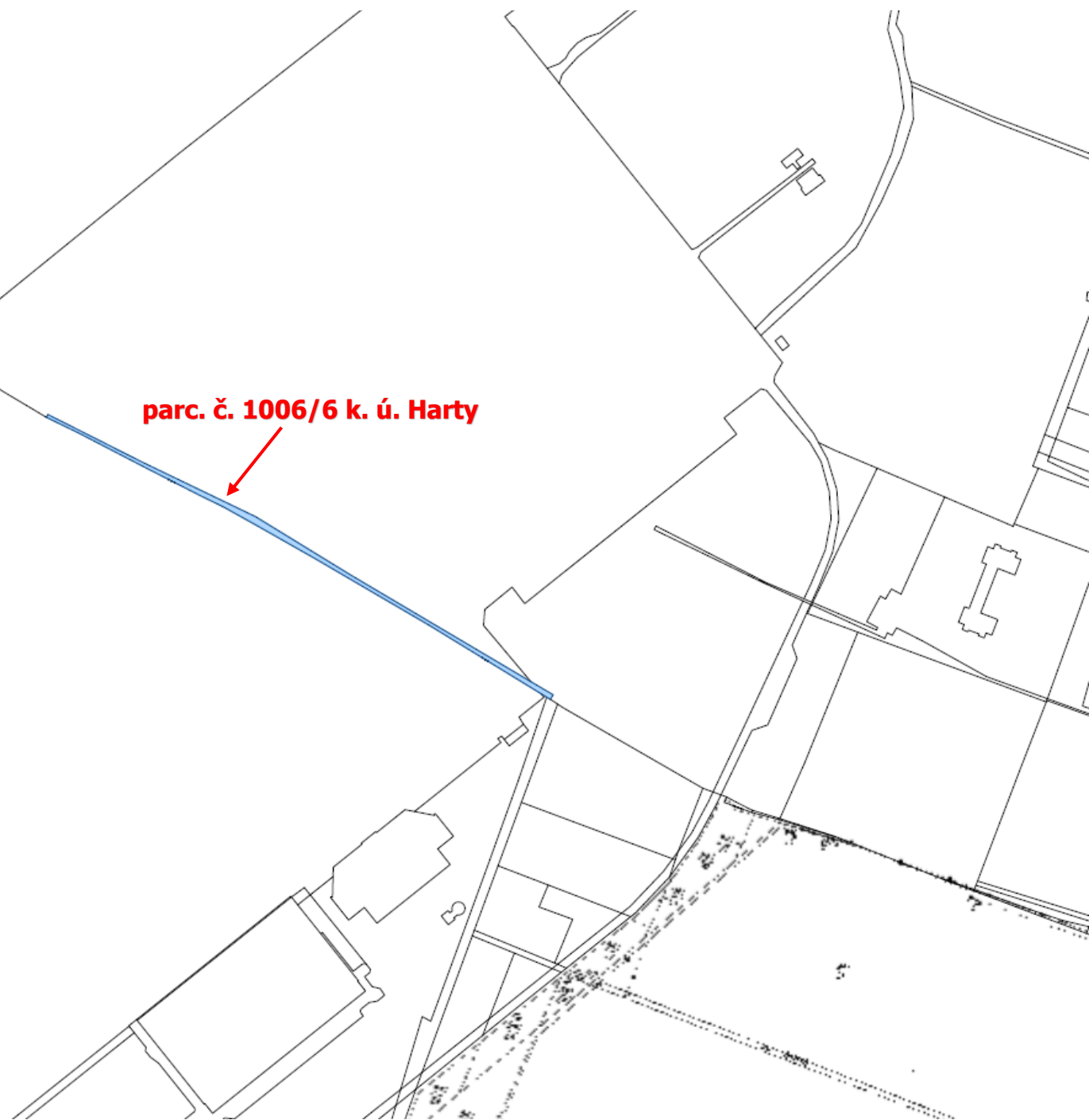
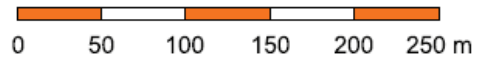
- o Usnesení soudu o schválení dědické dohody 47 D-1236/2008 -31 ve Frýdku - Místku ze dne 21.09.2009. Právní moc ke dni 13.10.2009.

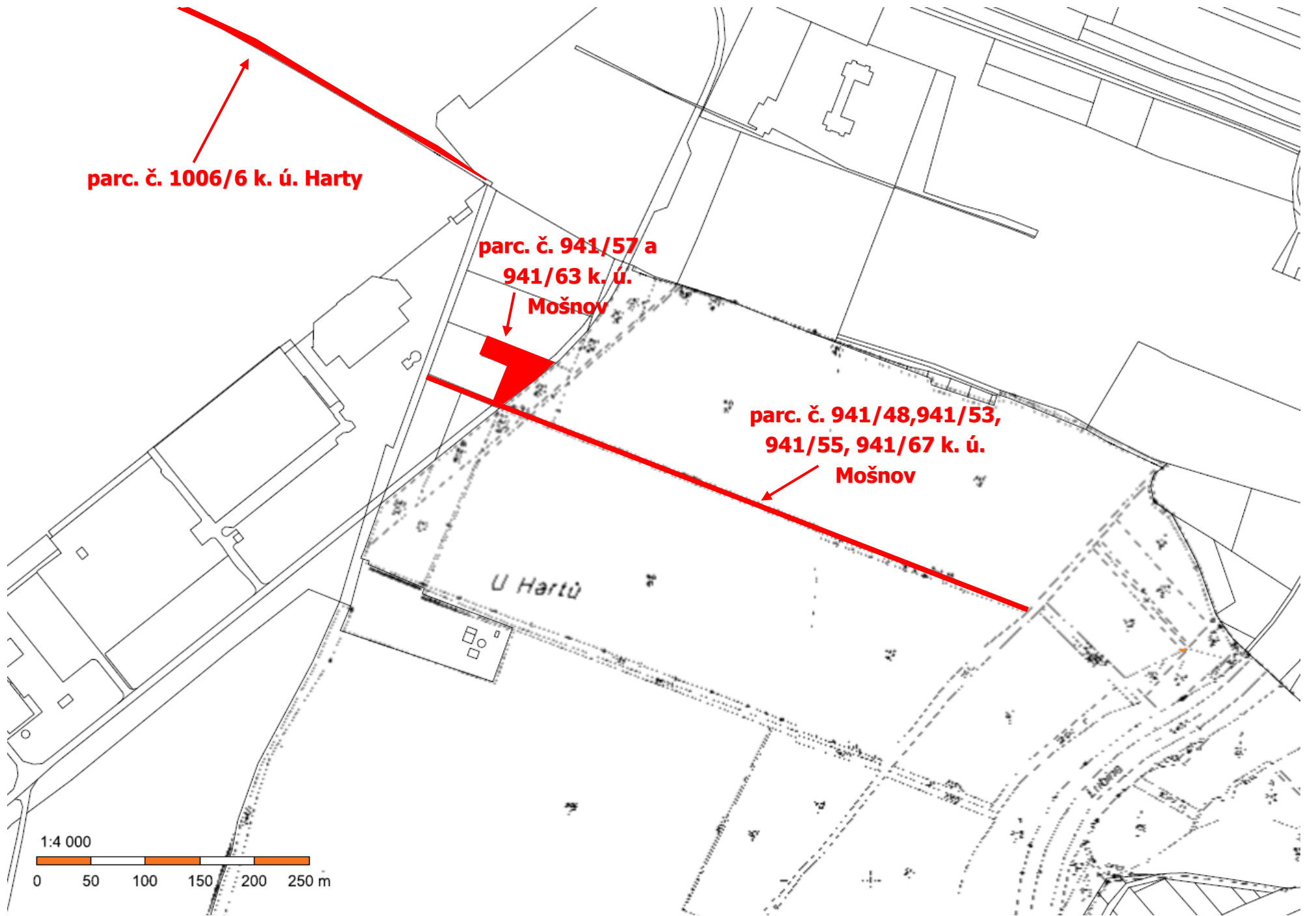
Z-25076/2009-804

parc. č. 1006/6 k. ú. Harty



1:4 000





parc. č. 1006/6 k. ú. Hartý

**parc. č. 941/57 a
941/63 k. ú.
Mošnov**

**parc. č. 941/48, 941/53,
941/55, 941/67 k. ú.
Mošnov**

U Hartů

